

NOTA METODOLOGICA


(ARTICOLO 6, COMMA 1 DEL DECRETO LEGISLATIVO 26 NOVEMBRE 2010, N. 216
RIGUARDANTE LE “DISPOSIZIONI IN MATERIA DI DETERMINAZIONE DEI COSTI E DEI
FABBISOGNI STANDARD DI PROVINCE, CITTÀ METROPOLITANE E COMUNI”)

DETERMINAZIONE DEI FABBISOGNI STANDARD PER I COMUNI

FC01D

FUNZIONI GENERALI DI
AMMINISTRAZIONE, DI GESTIONE E DI
CONTROLLO

ALTRI SERVIZI GENERALI



INDICE

<i>INTRODUZIONE</i>
<i>AMBITO DI RIFERIMENTO DI ALTRI SERVIZI GENERALI</i>
<i>IL CONTESTO TEORICO</i>
<i>LA RICOGNIZIONE DEI DATI DISPONIBILI E LA NECESSITÀ DEL QUESTIONARIO</i>
<i>IL QUESTIONARIO FC01D: DESCRIZIONE ANALITICA DEI QUADRI</i>
<i>LA RILEVAZIONE DEI DATI CON IL QUESTIONARIO FC01D</i>
<i>IDENTIFICAZIONE DELLE VARIABILI DI CONTESTO</i>
<i>DEFINIZIONE DEI LIVELLI DEI PREZZI</i>
<i>INDIVIDUAZIONE DEI MODELLI ORGANIZZATIVI</i>
<i>DEFINIZIONE DEL CAMPIONE DI REGRESSIONE</i>
<i>DEFINIZIONE DELLA FUNZIONE DEI FABBISOGNI STANDARD</i>
<i>APPLICAZIONE METODOLOGIA PER IL CALCOLO DEL FABBISOGNO STANDARD</i>
ALLEGATI
<i>ALLEGATO 1 - MODELLO TEORICO DI RIFERIMENTO</i>
<i>ALLEGATO 2 - IL QUESTIONARIO FC01D</i>
<i>ALLEGATO 3 - IL CONSOLIDATO DELL'UNIONE DI COMUNI</i>
<i>ALLEGATO 3 BIS - IL CONSOLIDATO DELLE CONVENZIONI DI COMUNI</i>
<i>ALLEGATO 4 - MODALITÀ DI CALCOLO DELLA SPESA CORRENTE PER LA DETERMINAZIONE DEI FABBISOGNI STANDARD</i>
<i>ALLEGATO 5 - FORMULE DI CALCOLO DELLE VARIABILI INDIPENDENTI</i>
<i>ALLEGATO 6 - COEFFICIENTI DELLA FUNZIONE DEI FABBISOGNI STANDARD</i>
<i>ALLEGATO 7 – COEFFICIENTI DI RIPARTO RELATIVI AL FABBISOGNO STANDARD</i>



INTRODUZIONE

La presente Nota Metodologica è stata realizzata da SOSE con la collaborazione scientifica di IFEL, ai sensi dall'articolo 5 del Decreto legislativo 26 novembre 2010, n. 216, riguardante le "Disposizioni in materia di determinazione dei costi e dei Fabbisogni Standard di Province, Città metropolitane e Comuni" pubblicato in Gazzetta Ufficiale il 17 dicembre 2010.

Il predetto Decreto Legislativo ha, come descritto nell'articolo 1, la finalità di disciplinare la determinazione dei Fabbisogni Standard per Province e Comuni al fine di assicurare un graduale e definitivo superamento del criterio della spesa storica nei meccanismi di allocazione delle risorse tra i diversi enti.

Con riferimento ai Comuni, il summenzionato decreto, così come confermato dalla Legge di stabilità per il 2013, prevede che siano calcolati i Fabbisogni Standard relativamente alle seguenti Funzioni fondamentali:

- Funzioni generali di amministrazione, di gestione e di controllo;
- Funzioni di polizia locale;
- Funzioni di istruzione pubblica;
- Funzioni nel campo della viabilità e dei trasporti;
- Funzioni riguardanti la gestione del territorio e dell'ambiente;
- Funzioni nel settore sociale.


L'art. 4, comma 1, del Decreto Legislativo 26 novembre 2010, n. 216, prescrive che i Fabbisogni Standard, per ciascuna funzione fondamentale e i relativi servizi, siano determinati attraverso le seguenti fasi metodologiche:

- a) Identificazione delle informazioni e dei dati di natura strutturale e contabile necessari, acquisiti sia da banche dati ufficiali esistenti sia tramite rilevazione diretta con appositi questionari da inviare ai Comuni e alle Province, anche ai fini di una riclassificazione o integrazione delle informazioni contenute nei certificati contabili;
- b) Individuazione dei modelli organizzativi e dei livelli quantitativi delle prestazioni, determinati sulla base di un sistema di indicatori in relazione a ciascuna funzione fondamentale e ai relativi servizi;
- c) Analisi dei costi finalizzata alla individuazione di quelli più significativi e alla determinazione degli intervalli di normalità;
- d) Individuazione di un modello di stima dei Fabbisogni Standard sulla base di criteri di rappresentatività attraverso la sperimentazione di diverse tecniche statistiche;
- e) Definizione di un sistema di indicatori, anche in riferimento ai diversi modelli organizzativi ed agli obiettivi definiti, significativi per valutare l'adeguatezza dei servizi e consentire agli Enti Locali di migliorarli.

La presente Nota Metodologica è stata costruita seguendo tale percorso e ha per oggetto la determinazione dei Fabbisogni Standard per gli Altri Servizi Generali afferenti alle Funzioni generali di amministrazione, di gestione e di controllo.

Il calcolo è limitato alla spesa corrente di competenza finanziaria 2009, ovvero gli impegni di spesa di quell'anno di riferimento, al netto degli "Interessi passivi e oneri finanziari diversi", degli "Oneri straordinari della gestione corrente" e degli "Ammortamenti di esercizio".

Facendo riferimento ad un periodo diverso da quello di applicazione, i Fabbisogni Standard stimati in questa Nota non hanno diretta valenza dal punto di vista finanziario, ma sono solo di ausilio al calcolo dei coefficienti di riparto relativamente ad Altri Servizi Generali che a loro volta concorrono alla determinazione di un coefficiente di riparto complessivo, che si renderà disponibile a conclusione della fase transitoria con la stima dei Fabbisogni Standard per tutte le sei funzioni fondamentali individuate dal Decreto Legislativo 26 novembre 2010, n. 216.



AMBITO DI RIFERIMENTO DI ALTRI SERVIZI GENERALI

La presente nota metodologica si riferisce ad Altri Servizi Generali analizzati con il questionario FC01D - Altri Servizi Generali predisposto per i Comuni, Unioni di Comuni.

Altri Servizi Generali rappresentano un servizio delle Funzioni generali di amministrazione, gestione e controllo.

Sulla base dei dati contenuti nei Certificati di Conto Consuntivo relativi al 2009, Altri Servizi Generali rappresentano, per i Comuni delle Regioni a statuto ordinario, al momento quelli interessati dal calcolo dei Fabbisogni Standard, il 76,73% in termini di spesa corrente rispetto alla spesa corrente complessiva delle Funzioni generali di amministrazione, di gestione e di controllo e il 26,70% rispetto alla spesa corrente complessiva delle sei funzioni fondamentali individuate dal Decreto Legislativo 26 novembre 2010, n. 216.

Il questionario prende in considerazione i seguenti servizi delle Funzioni Generali di Amministrazione, di Gestione e di Controllo:

- Organi istituzionali, partecipazione e decentramento;
- Segreteria generale, personale e organizzazione;
- Gestione economica, finanziaria, programmazione, provveditorato e controllo di gestione;
- Gestione dei beni demaniali e patrimoniali;
- Altri servizi generali.


In particolare:

- **Il servizio Organi istituzionali, partecipazione e decentramento** svolge compiti e funzioni prettamente istituzionali supportando le attività del Consiglio e dei suoi organi e gestendo la fase costitutiva dei provvedimenti amministrativi (delibere, determinazioni). Ha la gestione completa dei flussi documentali delle deliberazioni di giunta e consiglio, dall'ordine del giorno all'archiviazione informatica degli atti definitivi, gestisce il protocollo informatico, la posta in arrivo e in partenza e si occupa delle attività di notifica, della tenuta dell'albo pretorio, del recapito e ritiro corrispondenza dagli uffici postali e della distribuzione della posta agli uffici.
- **Il servizio di Segreteria generale, personale e organizzazione** si occupa di tutte le spese relative all'organizzazione burocratica dell'Ente e al personale dipendente. Una figura molto importante all'interno di tale servizio è il Segretario comunale. Il Segretario comunale svolge diversi compiti o funzioni quali:
 - ✓ collaborazione e assistenza giuridico-amministrativa nei confronti di tutti gli organi dell'ente;
 - ✓ assiste gli organi di governo del Comune nell'azione amministrativa e partecipa, con funzioni consultive, referenti e di assistenza alle riunioni del Consiglio e della Giunta curandone la verbalizzazione secondo quanto stabilito dallo statuto e dal regolamento del Consiglio Comunale;
 - ✓ sovrintende all'esecuzione dei provvedimenti degli organi dell'ente, incaricando uno o più funzionari della Segreteria Generale per l'attestazione dell'esecutività delle deliberazioni, dell'avvenuta pubblicazione all'Albo Comunale e della trasmissione delle deliberazioni stesse all'Organo di Controllo, ovvero, nei casi previsti, ai capigruppo consiliari e al Prefetto;
 - ✓ esercita, ancora, ogni altra funzione attribuitagli dallo statuto o dai regolamenti, o conferitagli dal Sindaco;
 - ✓ In aggiunta ai contratti di cui all'art. 17, comma 68, lett. b), della L. 15.5.1997 n. 127, roga, se richiesto, i contratti delle società partecipate dal Comune;
 - ✓ può farsi coadiuvare, infine, da uno o più Vicesegretari.




- **La Gestione economica, finanziaria, programmazione, provveditorato e controllo di gestione** ha la finalità di assicurare il coordinamento dei processi di pianificazione, approvvigionamento, gestione contabile e controllo delle risorse economiche e finanziarie dell'Ente, in coerenza con gli obiettivi definiti dai programmi e dai piani annuali e pluriennali e con l'obiettivo di assistere e supportare gli altri Settori dell'Ente nella gestione delle risorse e dei budget loro assegnati nonché di garantire l'approvvigionamento, la fornitura, la gestione, la manutenzione, la conservazione e gli inventari dei beni mobili, d'uso e di consumo, necessari per il funzionamento di tutte le strutture dell'Ente e per l'espletamento dei servizi dagli stessi organizzati, esclusi quei servizi per i quali la gestione delle forniture di beni e servizi compete ai responsabili agli stessi preposti. A tal fine, tale servizio svolge le seguenti attività:
 - ✓ Gestisce e coordina la raccolta, l'elaborazione e la formulazione dei dati e delle relazioni in fase di impostazione del bilancio annuale di previsione, del bilancio pluriennale e di tutti gli altri adempimenti connessi obbligatori per legge;
 - ✓ Collabora con la Direzione dell'Ente nella programmazione dei budget di spesa e nel processo di formazione del Piano Esecutivo di Gestione;
 - ✓ È responsabile dell'attivazione di tutte le procedure necessarie all'acquisizione di entrate derivanti da mutui passivi e da altre forme di ricorso al mercato finanziario;
 - ✓ Cura la gestione contabile del debito, le ristrutturazioni dell'indebitamento nonché le operazioni di finanza derivata;
 - ✓ Imposta e realizza un sistema di analisi sulla spesa e sui costi dei Servizi e la tenuta della contabilità finanziaria, patrimoniale ed economica dell'Ente e dei costi dei Servizi, nonché tutti gli aspetti fiscali collegati all'attività del Comune, provvedendo anche a redigere le dichiarazioni fiscali di legge;
 - ✓ Cura l'esame preventivo e consuntivo dei bilanci delle Istituzioni e delle Società ed organismi a partecipazione comunale, al fine di verificarne le compatibilità dei risultati economico-finanziari con i documenti di programmazione dell'Ente;
 - ✓ Verifica la regolarità dei procedimenti contabili e dei processi di gestione delle risorse economiche, nel rispetto delle norme di legge e del regolamento di contabilità dell'Ente;
 - ✓ È responsabile della verifica sulla veridicità delle previsioni di entrata, di compatibilità delle previsioni di spesa del bilancio annuale e pluriennale, in relazione alle previsioni di entrata, dello stato di accertamento periodico delle entrate e dello stato di impegno periodico delle spese;
 - ✓ Verifica la regolarità delle procedure per l'accertamento delle entrate e l'assunzione degli impegni;
 - ✓ Segnala, nei limiti fissati dal regolamento di contabilità, i fatti e le valutazioni che possono pregiudicare gli equilibri di bilancio;
 - ✓ Cura la stesura degli atti relativi alla predisposizione del rendiconto di fine esercizio e delle rendicontazioni, rese obbligatorie da leggi regionali o statali e che periodicamente occorre trasmettere ad organismi esterni;
 - ✓ Cura il monitoraggio e tutti gli adempimenti relativi al Patto di Stabilità Interno;
 - ✓ Contabilizza le riscossioni ed i pagamenti;
 - ✓ Gestisce i rapporti con il servizio di tesoreria e con gli altri agenti contabili interni;
 - ✓ Gestisce i rapporti con l'organo di revisione economico-finanziaria;
 - ✓ Svolge previsioni della spesa occorrente per l'esecuzione delle spese minute ed urgenti relative ad ogni esercizio finanziario, la gestione delle procedure concernenti l'acquisto di tutti i beni e servizi, dell'inventario e della cassa economato e relativa rendicontazione mensile, la redazione ed aggiornamento dell'albo dei fornitori, nonché tutte le attività previste dal regolamento economale comunale.

- **Gestione dei beni demaniali e patrimoniali.** L'obiettivo dei servizi erogati dal Servizio Manutenzione beni demaniali e patrimoniali è quello di gestire il patrimonio comunale, garantendo la



sicurezza dei cittadini e dei luoghi di lavoro, nonché il miglioramento della qualità urbana. Attraverso gli strumenti della progettazione, della programmazione e del controllo vengono eseguite le seguenti attività:

- ✓ Programmazione, gestione ed esecuzione di programmi di opere edili su immobili di proprietà regionale;
 - ✓ Procedure per l'acquisizione, permuta e dismissioni dei beni patrimoniali e connessi adempimenti per la determinazione di congruità;
 - ✓ Manutenzione ordinaria e straordinaria di immobili di proprietà regionale e relativi impianti;
 - ✓ Amministrazione e conservazione del demanio;
 - ✓ Redazione degli inventari, contabilità, controlli e rendiconto patrimoniale.
-
- **Altri servizi generali.** Dei servizi analizzati nel questionario FC01D – Altri Servizi Generali fanno anche parte quei servizi residuali che non trovano collocazione nei servizi oggetto dei questionari FC01A, FC01B, FC01C e in nessuno dei servizi sopra menzionati.



IL CONTESTO TEORICO

Il modello volto a misurare i Fabbisogni Standard degli Enti Locali dipende dal contesto teorico di riferimento e dai dati disponibili. In particolare, il modello teorico di riferimento si basa sull'interazione tra la domanda e l'offerta dei servizi pubblici locali espresse in termini unitari rispetto al numero dei beneficiari denominato di seguito *gruppo client*.

La domanda unitaria di servizio pubblico locale (g_e), riportata nell'equazione (1) dipende dalle seguenti variabili:

- Variabili di contesto relative alla domanda (Q), in grado di cogliere gli aspetti demografici e socio-economici relativi alla domanda;
- Reddito medio (R);
- Costo unitario del servizio pubblico locale (y).

$$g_e = d(Q, R, y) \quad (1)$$

L'offerta unitaria del servizio pubblico locale in termini di costo unitario y , espressa nell'equazione (2), dipende dalle seguenti variabili:

- Livello dei fattori esogeni di carico (g_s): si tratta, ad esempio, dei servizi svolti dal Comune per Amministrazioni di livello superiore ed in generale di attività non direttamente riconducibili alle scelte locali;
- Livello di output endogeno del servizio pubblico (g_e);
- Il vettore dei prezzi degli input (p);
- Variabili di contesto relative all'offerta (A). Si tratta, ad esempio, degli aspetti morfologici e socio-economici che non influenzano le preferenze/necessità locali circa il livello dei servizi pubblici, ovvero di quegli elementi esogeni che possono favorire oppure ostacolare, a parità di altre condizioni, la fornitura dei beni pubblici locali; inoltre sono incluse le tipologie e le modalità di svolgimento del servizio che sono legate direttamente alle caratteristiche e alle esigenze del territorio.

$$y = s(g_s, g_e, p, A) \quad (2)$$

Il livello ottimale del servizio pubblico locale ed il suo costo di fornitura unitaria sono determinati, quindi, simultaneamente all'interno di un modello strutturale di due equazioni: la (1) e la (2).

Al fine di coniugare semplicità e rigore metodologico la stima del fabbisogno è stata effettuata attraverso la funzione di spesa che rappresenta la forma ridotta del modello strutturale di domanda e offerta del servizio pubblico. La funzione di spesa, riportata nell'equazione (3), si ottiene sostituendo l'equazione (1) nella (2):


$$y = f(Q, R, p, A, g_s) \quad (3)$$

Il principale vantaggio di valutare i Fabbisogni Standard attraverso la funzione di spesa è la possibilità di ottenere stime consistenti in quanto le variabili indipendenti sono rappresentate da variabili esogene. Per questo motivo la stima del fabbisogno basata su funzioni di spesa è l'approccio econometrico più utilizzato in ambito internazionale¹.

L'equazione (3) esprime, in definitiva, il livello di spesa corrente unitario in funzione delle preferenze/necessità dei cittadini, delle altre caratteristiche dell'Ente Locale e dei fattori esogeni di carico.

Nell' **Allegato 1** si riporta una più completa descrizione del modello teorico di riferimento.

¹ OECD (1981), "Measuring local expenditure needs: the Copenhagen workshop", OECD urban management studies n°4, H. Blöchliger et al. (2007) "Fiscal equalisation in OECD countries", OECD Network on Fiscal Relations Across Levels of Government, A. Reschovsky "Compensating Local Governments for Differences in Expenditure Needs in a Horizontal Fiscal Equalization Program", in R. Boadway e A. Shah (2007) "Intergovernmental fiscal transfers: principles and practice", World Bank B. Dafflon e P. Mischler (2007) "Expenditure needs equalisation at the local level: methods and practice" in J. Kim e J. Lotz (2007) "Measuring Local Government Expenditure Needs", The Copenhagen Workshop 2007 D. Rizzi e M. Zanette (2011) "I fabbisogni standard di spesa dei Comuni italiani", in *Politica Economica*, vol. Anno XXVII, n. 2.



LA RICOGNIZIONE DEI DATI DISPONIBILI E LA NECESSITÀ DEL QUESTIONARIO

La ricognizione delle fonti disponibili: le disposizioni in materia di determinazione dei Fabbisogni Standard dei Comuni (cfr. Decreto Legislativo 216 del 2010) individuano nel Certificato di Conto Consuntivo (CCC) una delle fonti da cui reperire i dati necessari per il calcolo dei Fabbisogni Standard. Le informazioni di natura strutturale ritenute fondamentali per la determinazione dei Fabbisogni Standard (ad esempio, dati sulla struttura demografica, dati sui flussi turistici, ecc.) sono state individuate in archivi provenienti da fonti ufficiali.

Ove possibile, si è preferito utilizzare informazioni provenienti da banche dati istituzionali quali ISTAT, Agenzia del Territorio, Ministero dell'Interno, Ministero dell'Istruzione Università e Ricerca, Ministero dell'Ambiente, Corpo Forestale dello Stato ed ACI a garanzia di una maggiore omogeneità ed affidabilità dei dati stessi.

L'aggiornamento dei dati per l'annualità 2009, ove non disponibile pubblicamente, è stato richiesto e fornito dall'ISTAT, che lo stesso decreto individua come Ente di cui è possibile avvalersi per lo svolgimento dell'attività.

Il Certificato di Conto Consuntivo (CCC): la fonte informativa finanziaria per la misurazione della spesa delle amministrazioni comunali è rappresentata dai CCC, resi disponibili annualmente dal Ministero dell'Interno. I dati rilevati nei CCC, per accertamenti/incassi e impegni/pagamenti, costituiscono una rappresentazione sintetica delle informazioni contabili iscritte nel Rendiconto al Bilancio di ciascuna amministrazione comunale. Nei CCC, i dati di spesa sono suddivisi in quadri e sono esposti, sia per le spese di parte corrente (Quadro 4) sia per quelle in conto capitale (Quadro 5), tramite una classificazione di tipo funzionale.

È presente inoltre, per ciascuna funzione, un'articolazione per servizi che consente di evidenziare per le Funzioni generali di amministrazione di gestione e di controllo, le spese di:

- Organi istituzionali, partecipazione e decentramento;
- Segreteria generale, personale e organizzazione;
- Gestione economica, finanziaria, programmazione, provveditorato e controllo di gestione;
- Gestione delle entrate tributarie e servizi fiscali;
- Gestione dei beni demaniali e patrimoniali;
- Ufficio tecnico;
- Anagrafe, stato civile, elettorale, leva e servizio statistico;
- Altri servizi generali.

Alla classificazione funzionale si aggiunge una distinzione per categoria economica che consente, per ciascuna funzione, di individuare le spese correnti secondo la seguente articolazione:

1. Personale;
2. Acquisto di beni di consumo e/o di materie prime;
3. Prestazioni di servizi;
4. Utilizzo di beni di terzi;
5. Trasferimenti;
6. Interessi passivi e oneri finanziari diversi;
7. Imposte e tasse;
8. Oneri straordinari della gestione corrente;
9. Ammortamenti di esercizio.

I limiti del Certificato di Conto Consuntivo: i dati contabili raccolti nel CCC si sono rivelati non sufficienti al fine di determinare il costo effettivo dei servizi afferenti ad Altri Servizi Generali. In particolare, da una valutazione dei dati, è emerso che se da un lato l'utilizzo come punto di partenza di una fonte maggiormente consolidata nel tempo, quale il CCC, ha il vantaggio di una maggiore stabilità dell'informazione fornita, dall'altra la forte eterogeneità contabile nella compilazione di tale conto e la natura di sintesi del documento stesso non consentono di individuare nel CCC l'unica fonte per la determinazione del costo effettivo di Altri Servizi Generali. Le motivazioni sono molteplici e risiedono sia nella natura stessa del documento (ad esempio l'assenza di informazioni di dettaglio sulla spesa di personale, riassunta in un unico intervento) sia



nell'eterogeneità contabile che caratterizza il trattamento di voci simili (ad esempio la difformità di comportamento tra gli enti nella contabilizzazione dei trattamenti accessori).

I limiti delle informazioni provenienti da fonti istituzionali: I dati provenienti da banche dati istituzionali, seppur necessari per la determinazione dei Fabbisogni Standard, non contengono alcune informazioni di dettaglio indispensabili per l'analisi di Altri Servizi Generali.

Da quanto descritto appare evidente l'esigenza di raccogliere informazioni atte ad integrare, riclassificare e a volte correggere quanto disponibile nelle banche dati istituzionali.

I tavoli tecnici: al fine di completare l'insieme di informazioni necessarie alla determinazione dei Fabbisogni Standard, sono stati organizzati tavoli tecnici di lavoro a cui hanno partecipato rappresentanti della SOSE e dell'IFEL, nonché esperti di finanza degli Enti Locali e responsabili degli uffici afferenti ad Altri Servizi Generali di amministrazioni appartenenti ad aree territoriali e classi demografiche differenti. In tal modo è stato possibile indagare le caratteristiche dei servizi svolti da Altri Servizi Generali nonché mappare le possibili eterogeneità nell'offerta di tali servizi e nella contabilizzazione delle voci di spesa nel Certificato di Conto Consuntivo. Il risultato dei tavoli tecnici di lavoro è consistito nella predisposizione del Questionario FC01D – Altri Servizi Generali.

Il Questionario FC01D – Altri Servizi Generali: il questionario FC01D è strutturato in dodici quadri (cui si aggiunge il Quadro Z per le Annotazioni), ognuno con contenuti e finalità distinte.

Una prima distinzione presente nel questionario attiene alla suddivisione tra quadri strutturali e quadri contabili. I primi raccolgono informazioni sugli elementi specifici (Quadro A), sulla forma organizzativa scelta per la gestione di Altri Servizi Generali (Quadro B), sulle dotazioni di personale (Quadro D), sulle unità locali e sulle dotazioni strumentali (Quadro E e F), sulla modalità di svolgimento e sui servizi svolti (Quadro L e M), mentre i secondi raccolgono specifici dati sulle esternalizzazioni di Altri Servizi Generali e dati di entrata e di spesa (Quadro P, Q, R, S e T).

Nel Quadro Z delle Annotazioni, l'Ente Locale può riportare indicazioni e osservazioni ritenute utili ai fini di una corretta comprensione di quanto riportato nel questionario, ovvero può evidenziare specifiche particolarità non adeguatamente rilevate nei vari quadri.

Sono state inoltre predisposte le istruzioni per la compilazione del questionario stesso, utili a supportare gli Enti Locali in tale fase, ed è stato allestito un centro di assistenza telefonica, che ha operato sotto la supervisione di IFEL.

Il questionario è stato strutturato con l'obiettivo di migliorare e riclassificare le informazioni contenute nel CCC, nonché per raccogliere informazioni non disponibili da fonti ufficiali.

Nello specifico, il questionario:

1. consente di mappare i principali servizi svolti relativi alle attività di Altri Servizi Generali;
2. rileva una serie di elementi specifici del territorio non disponibili da altre fonti ufficiali (numero di assessori, di commissioni istituite, ecc.);
3. rileva le consistenze di personale e le relative spese, distinguendo le retribuzioni di fatto per tipologie contrattuali (personale dipendente non dirigente a tempo indeterminato, dirigente a tempo indeterminato, ecc.) e indicando separatamente le altre componenti del costo del personale (oneri riflessi a carico dell'Amministrazione per contributi obbligatori, Irap, ecc.);
4. fornisce la possibilità di indicare una percentuale media di utilizzo del personale addetto ad Altri Servizi Generali. La percentuale viene indicata per ciascuna tipologia contrattuale. Gli addetti da indicare fanno riferimento sia al personale, il cui costo è stato contabilizzato nel CCC ad Altri Servizi Generali, sia al personale, il cui costo è stato contabilizzato in altre funzioni del CCC ma che opera di fatto in parte per Altri Servizi Generali. Il personale è rilevato in unità annue così da rendere confrontabili personale a tempo pieno, personale part-time e personale che ha prestato servizio per parti di anno;
5. introduce, oltre alla colonna per l'indicazione delle spese contabilizzate nei servizi oggetto del questionario, due colonne (Altri servizi – afferenti alle Funzioni Generali di Amministrazione, di Gestione e di Controllo- e Altre Funzioni) per consentire all'Ente Locale di indicare le spese afferenti ad Altri Servizi Generali ma contabilizzate in altre Funzioni del CCC;
6. introduce la possibilità di esplicitare analiticamente spese indirette che comunque incidono sul costo delle Funzioni svolte (spese per servizi informatici, software e hardware, ecc.), nonché spese tipicamente



disomogenee tra enti in quanto legate a scelte gestionali differenti (spese per manutenzione, leasing o affitto di mezzi strumentali e infrastrutture tecnologiche);


7. consente di ricostruire la spesa effettiva per i Servizi oggetto dell'analisi, quando questa o parte di essa è sostenuta da soggetti terzi partecipati dall'Ente, rilevando le poste finanziarie in uscita, sia di parte corrente che in conto capitale, a favore dei soggetti partecipati, e in entrata, per rimborsi o utili netti ricevuti da soggetti partecipati dall'Ente cui è stato esternalizzato il servizio;

8. rileva le forme organizzative prescelte per lo svolgimento di Altri Servizi Generali (gestione diretta o in forma associata), esplicitando i rapporti finanziari tra forme associate (contributo alle spese per la partecipazione a forme di gestione associata ed eventuali entrate connesse alla partecipazione a forme di gestione associata);

9. introduce la possibilità di indicare le entrate cui corrisponde un rimborso specifico (si tratta ad esempio dei rimborsi per personale comandato o in convenzione) o entrate ricevute come corrispettivo di servizi specificamente erogati (si tratta ad esempio delle entrate per servizi resi a terzi);

10. consente di evidenziare le unità locali e le principali dotazioni strumentali utilizzate per l'esercizio di Altri Servizi Generali;

11. introduce la possibilità di descrivere la tipologia di servizi svolti, esplicitandone il tempo lavoro di ciascuno di essi (Segreteria generale, personale e organizzazione, Gestione dei beni demaniali e patrimoniali, ecc.).



IL QUESTIONARIO FC01D: DESCRIZIONE ANALITICA DEI QUADRI

Nell' **Allegato 2** è riportato il questionario FC01D relativo ad Altri Servizi Generali.

Il Quadro A del questionario FC01D è riferito ad elementi specifici e contiene, ad esempio, informazioni sul numero di unità immobiliari di proprietà dell'ente (A13) o sul numero di terreni di proprietà dell'ente (A15). Obiettivo del Quadro è l'individuazione di una serie di informazioni, non desumibili da altre fonti, che determinano un carico di lavoro per il personale addetto ad Altri Servizi Generali.

Il Quadro B rileva informazioni relative alle modalità associative nell'erogazione dei servizi o nello svolgimento delle attività di Altri Servizi Generali.

Il Quadro D è dedicato alle consistenze di personale e consente di individuare il personale effettivamente addetto ad Altri Servizi Generali, suddiviso nelle principali figure professionali (ad esempio, in D01 viene rilevato il personale non dirigente a tempo indeterminato, in D02 il personale dirigente a tempo indeterminato, ecc.). Nel Quadro D viene richiesto all'Ente Locale di indicare non solo le unità il cui costo è contabilizzato in Altri Servizi Generali ma anche le unità che, seppur contabilizzate in altri Servizi o in altre Funzioni, risultano di fatto svolgere attività per Altri Servizi Generali. Una seconda colonna, accanto a ciascuna qualifica, consente di specificare la percentuale di tempo che l'unità indicata (espressa in unità annue) dedica di fatto alle attività di Altri Servizi Generali. Questa colonna opera dunque una duplice "correzione" alle unità indicate: può sia ridurre il tempo delle unità contabilizzate in Altri Servizi Generali ma che svolgono anche altri Servizi o altre Funzioni, sia imputare il tempo dedicato ad Altri Servizi Generali di unità il cui costo è contabilizzato su altri Servizi o altre Funzioni.

Il Quadro E è deputato a raccogliere informazioni sui locali adibiti ad Altri Servizi Generali, rilevando distintamente se si tratta di unità in proprietà, in affitto o in uso gratuito. Il dettaglio richiesto consente di avere tale informazione a seconda della destinazione d'uso dell'unità locale (E03 locali adibiti a ufficio, E04 locali adibiti ad archivio, ecc). Nello stesso quadro vengono individuati infine il numero di sportelli destinati all'apertura al pubblico (E07). L'obiettivo di tale quadro è quello di monitorare gli Enti Locali che sostengono spese d'affitto, quelle che hanno unità locali di proprietà e quelle che utilizzano unità locali a titolo gratuito.

Il Quadro F è finalizzato a raccogliere indicazioni sulle principali dotazioni strumentali che caratterizzano Altri Servizi Generali; tra esse rientrano il numero di computer (F06) ma anche il numero di ciclomotori, auto e motoveicoli di servizio (F01-F03).

Il Quadro L raccoglie informazioni, di tipo quantitativo sull'attività svolta individuando come l'attività del personale si distribuisca su diverse tipologie di attività (L01-L12).


Il Quadro M rileva informazioni sui principali servizi svolti nell'ambito di Altri Servizi Generali (Organi istituzionali, partecipazione e decentramento; Segreteria generale, personale e organizzazione; Gestione dei beni demaniali e patrimoniali, ecc.).

Il quadro P ha lo scopo di gestire le informazioni riguardanti le esternalizzazioni di tutti o parte di Altri Servizi Generali, distinguendo tra spese sostenute per servizi affidati a soggetti partecipati dall'Ente come le Spese correnti per l'acquisto di beni e prestazioni di servizi (P02), le Spese per personale distaccato (P04) o le Spese correnti per Trasferimenti (P05) e le spese sostenute per servizi affidati a soggetti non partecipati dall'Ente come le Spese per affidamento dei servizi a soggetti esterni mediante gara o affidamento diretto (P14).

Il Quadro Q ha lo scopo di mappare le spese correnti di carattere generale che vengono contabilizzate dall'Ente nelle diverse funzioni del Certificato di Conto Consuntivo. Tali spese correnti di carattere generale devono essere indicate mantenendo la stessa classificazione adottata nel Certificato di Conto Consuntivo.

Il Quadro R si riferisce alle entrate, individuando in particolare alcune informazioni significative per la determinazione di un costo effettivo, ovvero entrate con specifica destinazione e che vanno a rettificare valori di spesa: è il caso delle entrate per rimborsi per personale comandato (R01), delle entrate per rimborsi e per utili da soggetti partecipati dall'Ente cui è stato esternalizzato il servizio (R02 e R04), delle entrate per le somme ricevute per servizi resi a terzi (R05) o delle entrate per la partecipazione a forme di gestione associata (R06).

Il Quadro S rappresenta un quadro di dettaglio delle spese indicate nel CCC negli interventi da 2 a 5 e ha una duplice finalità: da una parte esplicita importanti voci di spesa non altrimenti desumibili dal CCC (ad esempio le spese per servizi informatici di Software S09 e Hardware S10), dall'altra consente di attribuire spese di carattere generale identificabili come appartenenti ai servizi oggetto di indagine, tenendo conto della contabilizzazione seguita nel CCC. Questa scelta ha come obiettivo l'omogeneizzazione contabile di importi suscettibili di diversa



contabilizzazione tra Amministrazioni Comunali (alcuni Enti contabilizzano le spese di carattere generale in Altri Servizi delle Funzioni generali di Amministrazione, di Gestione e di Controllo, altri le imputano pro quota sulle singole Funzioni). Il quadro S esplicita, poi, le spese non attinenti la gestione corrente in senso stretto (le spese per manutenzione di mezzi strumentali e infrastrutture tecnologiche S07, le spese per locazione degli immobili S08, le spese per leasing S12 e per noleggio dei mezzi strumentali e delle infrastrutture tecnologiche S13) che verranno utilizzate per omogeneizzare il confronto tra Amministrazioni.

Il Quadro T attiene, infine, alle spese di personale. Tale quadro nasce in complementarità del quadro D sulle consistenze di personale e consente di rilevare le principali componenti del costo del personale (retribuzioni, oneri riflessi, Irap, ecc.) distinguendo le retribuzioni per qualifiche. Ancora una volta il quadro è stato concepito per consentire all'Amministrazione di indicare spese contabilizzate in Altri Servizi o Altre Funzioni ma attribuibili ad Altri Servizi Generali (come ad esempio nel caso dei trattamenti accessori, contabilizzati da alcuni Enti Locali nelle Funzioni Generali di Amministrazione, di Gestione e di Controllo e da altre nelle Funzioni specifiche). Il quadro T contiene quindi un'informazione aggiuntiva di grande importanza, ovvero fornisce un dettaglio analitico della spesa di personale che, per Altri Servizi Generali, ammonta in media a quasi il 39,7% della spesa corrente, consentendo di determinare un prezzo del fattore lavoro.



LA RILEVAZIONE DEI DATI CON IL QUESTIONARIO FC01D

Ai fini della determinazione dei Fabbisogni Standard relativi ad Altri Servizi Generali, a norma del D. Lgs. 216/2010, è stato predisposto il questionario FC01D, che in base al comma 4, art. 8, del citato D. Lgs., è stato somministrato ai 6.702 Comuni e alle 291 Unioni di Comuni, appartenenti ai territori delle regioni a statuto ordinario.

Per la somministrazione, compilazione e trasmissione dei questionari, è stato predisposto un portale web, Progetto Fabbisogni Standard, appositamente progettato e dedicato alla gestione dei questionari stessi.

Alla data del 12 Dicembre 2012 hanno risposto al questionario 6.699 Comuni e 188 Unioni di Comuni.

Dall'analisi dei questionari compilati dalle Unioni di Comuni è emerso che 7 di queste non svolgono i servizi oggetto del questionario. Tali Enti Locali non hanno compilato il quadro D del Personale contabilizzato in Altri Servizi Generali, il quadro R delle Entrate, il quadro S delle Spese e il quadro T delle Spese di Personale.

Conseguentemente delle 188 Unioni che hanno inviato il questionario, 181 dichiarano di svolgere Altri Servizi Generali.

Terminata la fase di acquisizione dei dati dei questionari è iniziata la fase di controllo della qualità delle informazioni in essi contenute.

In considerazione dell'elevato numero di variabili strutturali e contabili da esaminare, si sono implementate procedure di *data cleaning*. Per ciascuna variabile del questionario sono state predisposte: la distribuzione percentilica, le statistiche descrittive ed alcune statistiche elementari (normalizzate rispetto alla popolazione residente di ciascun Ente e rispetto al numero di dipendenti presenti nel questionario) con la segnalazione dei valori anomali.

Inoltre è stata effettuata un'analisi testuale delle informazioni presenti nel campo "Annotazioni" del questionario (Quadro Z), al fine di classificare le indicazioni e le osservazioni segnalate dagli Enti Locali utili ai fini di una corretta comprensione di quanto riportato nel questionario (osservazioni aggiuntive in merito allo svolgimento del servizio in forma associata, ecc.).

In particolare è stata monitorata la compilazione del questionario da parte delle Unioni di Comuni, incrociando le informazioni riguardanti queste ultime con quanto dichiarato dai singoli Comuni nel quadro relativo alla Gestione associata in Unione di Comuni del questionario. Tale analisi è stata effettuata utilizzando una tabella di raccordo, pubblicata dall'ANCI, tra le Unioni attive nell'anno 2009 (anno di riferimento per i dati del questionario) e i Comuni afferenti alle singole Unioni. Il completamento della tabella di raccordo Unioni di Comuni/Comuni, ha permesso di associare alle 291 Unioni, coinvolte nel progetto Fabbisogni Standard, un totale di 1.339 Comuni. Tutto ciò ha permesso di gestire le reali casistiche esistenti, di individuare le principali problematiche di ciascuna Unione di Comuni e di costruire un questionario "consolidato" per la singola Unione, su cui calcolare i Fabbisogni Standard.

Sulla base di tali analisi sono stati selezionati i controlli utili ad individuare le situazioni per le quali è stata necessaria una segnalazione all'Ente Locale per gravi incoerenze riscontrate nei dati (attività di controllo della qualità dei dati).

Per il questionario FC01D sono stati contattati, via posta elettronica ordinaria e certificata, nonché via telefono, 526 Enti Locali per la presenza totale di 653 anomalie, corrispondenti a gravi incoerenze riscontrate nei dati dichiarati, con la finalità di validare o modificare dette anomalie. Inoltre, sono state definite le modalità ed è stato avviato un flusso di lavoro al fine di consentire all'Ente Locale di correggere o di confermare, con relativa motivazione, i dati inseriti nei questionari e segnalati dai controlli di qualità.

Le principali incoerenze riscontrate sono di seguito riportate:

- spese per il personale dedicato ad Altri Servizi Generali dichiarate nel rigo T23 alle colonne 1, 2 e 3 del questionario FC01D complessivamente superiori all'importo dichiarato nel Certificato di Conto Consuntivo nel Quadro 3 BIS al rigo 120 colonna 1;
- spese per il personale dedicato ad Altri Servizi Generali dichiarate nel rigo T23 alle colonne 1, 2 e 3 del questionario FC01D, al netto di quanto riportato nei rigi T07, T13, T14, T21 e T22 complessivamente superiori all'importo dichiarato nel Certificato di Conto Consuntivo nel Quadro 4 al rigo 188 colonna 1;



- numero di Unità di persona/anno dedicate ad Altri Servizi Generali dei dipendenti dichiarati nella prima colonna del Quadro D pari alla percentuale di tempo lavoro di Unità persona/anno indicata nella seconda colonna;
- percentuale di tempo lavoro di Unità persona/anno dedicate ad Altri Servizi Generali dei dipendenti dichiarata nella seconda colonna del Quadro D pari al numero di Unità di persona/anno indicate nella prima colonna.
- Comune appartenente ad una Unione di Comuni ma mancata dichiarazione dello stesso nel rigo B01 del questionario FC01D;
- Valori anomali delle singole variabili del questionario.

La fase di assestamento dei dati, conseguente alle attività di controllo di qualità, ha consentito di ridurre a 228 il numero di Comuni scartati nelle successive fasi di costruzione della metodologia.

Sono stati, inoltre, esclusi dalla costruzione della metodologia dei Fabbisogni Standard gli Enti Locali che per il 2009 non hanno presentato il Certificato di Conto Consuntivo. Trattasi di 66 Comuni e di 10 Unioni di Comuni.


A seguito degli scarti effettuati, sono stati oggetto delle successive analisi 6.405 Comuni e 178 Unioni di Comuni.

Nella **Tabella 1** è riportata la distribuzione dei Comuni oggetto del questionario FC01D, di quelli che hanno risposto e di quelli scartati dall'analisi per classe dimensionale, per area territoriale e per regione.



Tabella 1 - Distribuzione dei Comuni oggetto di analisi per classe dimensionale, per area territoriale e per regione

Classe dimensionale	Totale Comuni oggetto del questionario (A)	Comuni che hanno risposto (B)	% (B/A)	Comuni scartati per il controllo della qualità dei dati (C)	Comuni scartati per assenza del CCC 2009 (D)	Comuni oggetto di analisi (E=B-C-D)	% (E/B)
Meno di 500 Abitanti	692	689	99,6	40	6	643	93,3
500 - 999 Abitanti	886	886	100,0	31	4	851	96,0
1.000 - 1.999 Abitanti	1.301	1.301	100,0	56	10	1.235	94,9
2.000 - 2.999 Abitanti	807	807	100,0	32	6	769	95,3
3.000 - 4.999 Abitanti	967	967	100,0	26	9	932	96,4
5.000 - 9.999 Abitanti	1.017	1.017	100,0	23	10	984	96,8
10.000 - 19.999 Abitanti	599	599	100,0	8	11	580	96,8
20.000 - 59.999 Abitanti	347	347	100,0	9	7	331	95,4
60.000 - 99.999 Abitanti	50	50	100,0	1	2	47	94,0
100.000 - 249.999 Abitanti	26	26	100,0	1	1	24	92,3
250.000 - 499.999 Abitanti	5	5	100,0	1	0	4	80,0
Oltre 500.000 Abitanti	5	5	100,0	0	0	5	100,0
Area Territoriale							
Nord-ovest	2.987	2.984	99,9	93	11	2.880	96,5
Nord-est	929	929	100,0	16	3	910	98,0
Centro	996	996	100,0	29	21	946	95,0
Sud	1.790	1.790	100,0	90	31	1.669	93,2
Regione							
Piemonte	1.206	1.203	99,8	46	6	1.151	95,7
Lombardia	1.546	1.546	100,0	42	4	1.500	97,0
Veneto	581	581	100,0	11	1	569	97,9
Liguria	235	235	100,0	5	1	229	97,4
Emilia-Romagna	348	348	100,0	5	2	341	98,0
Toscana	287	287	100,0	7	0	280	97,6
Umbria	92	92	100,0	2	0	90	97,8
Marche	239	239	100,0	4	0	235	98,3
Lazio	378	378	100,0	16	21	341	90,2
Abruzzo	305	305	100,0	18	1	286	93,8
Molise	136	136	100,0	5	3	128	94,1
Campania	551	551	100,0	20	16	515	93,5
Puglia	258	258	100,0	17	9	232	89,9
Basilicata	131	131	100,0	4	0	127	96,9
Calabria	409	409	100,0	26	2	381	93,2
TOTALE	6.702	6.699	99,96	228	66	6.405	95,61



IDENTIFICAZIONE DELLE VARIABILI DI CONTESTO

Ai fini della determinazione dei Fabbisogni Standard in relazione ad Altri Servizi Generali è stata creata una Banca Dati che contiene il patrimonio informativo degli Enti Locali proveniente dagli archivi dei Certificati di Conto Consuntivo, forniti dal Ministero dell'Interno per l'anno 2009, integrati con le informazioni presenti nei questionari e con i dati desumibili da fonti ufficiali.

Il contesto teorico di riferimento fornisce indicazioni precise circa l'individuazione delle variabili da utilizzare nel processo di stima.

In particolare, si possono individuare cinque tipologie di variabili di seguito elencate:

- la prima include gli aspetti demografici e socio-economici necessari a catturare le preferenze/necessità locali circa la domanda di servizi pubblici (variabili di contesto relative alla domanda);
- la seconda è composta dalle caratteristiche ambientali che influiscono sulla produttività totale dei fattori (variabili di contesto relative all'offerta);
- la terza è costituita dai prezzi dei fattori produttivi;
- la quarta comprende il gruppo client di riferimento che per Altri Servizi Generali corrisponde alla Popolazione residente al 31/12/2009 di fonte ISTAT;
- l'ultima è rappresentata da un insieme di variabili relative ai fattori esogeni di carico.

Ai fini della definizione dei Fabbisogni Standard degli Enti Locali sono state individuate delle variabili in grado di valutare gli aspetti socio-economici necessari a catturare le preferenze/necessità locali circa la domanda di servizi pubblici (variabili di contesto relative alla domanda) e delle variabili in grado di cogliere le caratteristiche ambientali che influiscono sulla produttività totale dei fattori e che modificano, a parità di domanda, il costo di fornitura del servizio (variabili di contesto relative all'offerta).

Ai fini della determinazione della funzione dei Fabbisogni Standard, sono state utilizzate le seguenti tipologie di variabili che verranno illustrate in dettaglio nei paragrafi successivi:

- variabili di contesto desumibili da fonti ufficiali;
- variabili di contesto desumibili dal questionario;
- reddito;
- entrate;
- tipologia di servizio offerto;
- livello dei prezzi;
- fattori esogeni di carico.

Si riporta di seguito la **Tabella 2** riguardante le variabili di contesto desunte da fonti ufficiali. Tali variabili sono state individuate nell'ambito dei tavoli tecnici di lavoro a cui hanno partecipato rappresentanti della SOSE, dell'ISTAT e dell'IFEL.



Tabella 2 - Variabili di contesto desumibili da fonti ufficiali

Categoria	Variabile di Contesto	Fonte	Anno
Dati generali	Superficie territoriale	ISTAT	2011
	Livello altimetrico massimo	ISTAT	2001
	Livello altimetrico del Municipio	ISTAT	2001
	Classificazione sismica	ISTAT	2010
	Rischio naturale - Incendi	ISTAT	2008
	Comune litoraneo	ISTAT	2001
	Numero delle Unità Locali e degli Addetti suddivisi per Comune e per categoria ATECO 2007	ISTAT - ASIA	2009
Popolazione	Popolazione residente al 31/12/2009	ISTAT	2009
	Popolazione residente al 31/12/2009 – classe 75 anni e oltre	ISTAT	2009
	Numero di famiglie	ISTAT	2009
	Numero di convivenze	ISTAT	2009
	Abitanti equivalenti totali urbani	ISTAT	2009
	Numero di pendolari entranti nel Comune	ISTAT	2001
	Numero di pendolari uscenti dal Comune	ISTAT	2001
	Numero di pendolari interni al Comune	ISTAT	2001
	Popolazione residente straniera regolare	ISTAT	2009
	Tempo medio di percorrenza dei pendolari interni al Comune di residenza	ISTAT	2001
	Iscritti da altri Comuni	ISTAT	2009
	Iscritti dall'estero	ISTAT	2009
	Altri iscritti	ISTAT	2009
Rete Stradale	Lunghezza delle strade di tutto il Comune	ISTAT	2009
	Lunghezza delle strade in località abitate	ISTAT	2009
	Incidenti stradali	ISTAT	2009
	Persone ferite negli incidenti stradali	ISTAT	2009
	Persone morte negli incidenti stradali	ISTAT	2009
Turismo	Presenze di clienti (italiani e stranieri) negli esercizi alberghieri e complementari	ISTAT - SOSE	2009
	Numero presenze in seconde case per vacanza	ANCITEL	2002
	Consumi di energia elettrica	SOSE	2009
	Numero di ingressi ai musei non statali	ISTAT	2009
	Numero di ingressi ai musei statali	Ministero Beni Culturali	2009
Immobili	Immobili (Categorie A,B,C,D,E)	Dipartimento delle Finanze	2009
Istruzione prescolastica (scuola materna)	Scuole dell'infanzia statali	MIUR	2009
	Scuole dell'infanzia non statali pubbliche	MIUR	2009
	Scuole dell'infanzia private	MIUR	2009
	Alunni delle scuole statali – Infanzia	MIUR	2009
	Alunni delle scuole private – Infanzia	MIUR	2009
	Alunni delle scuole non statali pubbliche – Infanzia	MIUR	2009
Istruzione elementare	Scuole primarie statali	MIUR	2009
	Scuole primarie non statali pubbliche	MIUR	2009
	Scuole primarie private	MIUR	2009
	Alunni delle scuole statali – Primaria	MIUR	2009



Categoria	Variabile di Contesto	Fonte	Anno
	Alunni delle scuole non statali pubbliche – Primaria	MIUR	2009
	Alunni delle scuole private – Primaria	MIUR	2009
Istruzione secondaria inferiore	Scuole secondarie di I grado statali	MIUR	2009
	Scuole secondarie di I grado non statali pubbliche	MIUR	2009
	Scuole secondarie di I grado private	MIUR	2009
	Alunni delle scuole statali - Secondaria I grado	MIUR	2009
	Alunni delle scuole non statali pubbliche - Secondaria I grado	MIUR	2009
	Alunni delle scuole private - Secondaria I grado	MIUR	2009
Istruzione secondaria superiore	Scuole secondarie di II grado statali	MIUR	2009
	Scuole secondarie di II grado non statali pubbliche	MIUR	2009
	Scuole secondarie di II grado private	MIUR	2009
	Alunni delle scuole statali - Secondaria II grado	MIUR	2009
	Alunni delle scuole non statali pubbliche - Secondaria II grado	MIUR	2009
	Alunni delle scuole private - Secondaria II grado	MIUR	2009
Istruzione universitaria	Studenti iscritti in sede (ovvero residenti nello stesso Comune sede del Corso)	MIUR	2009
	Studenti iscritti fuori sede (ovvero residenti in Comuni diversi dalla sede del Corso)	MIUR	2009



Per la variabile Reddito si fa riferimento all'ammontare medio del reddito imponibile ai fini dell'Addizionale IRPEF relativo al periodo d'imposta 2009 desunto dal Dipartimento delle Finanze del Ministero dell'Economia

Per la variabile Entrate si fa riferimento alla media delle Entrate da Titoli I, II, III del CCC per gli anni 2004-2008 opportunamente deflazionata.

Tramite il questionario sono state acquisite le informazioni ritenute utili a completare la caratterizzazione del contesto in cui il servizio di Altri Servizi Generali è offerto, con la richiesta di alcune variabili non direttamente ottenibili da fonti ufficiali esterne all'Ente.

Tali variabili, che si riferiscono ad elementi specifici relativi ad Altri Servizi Generali, sono elencate nella **Tabella 3**.

Tabella 3 - Variabili di contesto desumibili dal questionario

Argomento	Variabile di Contesto	Fonte	Anno
Elementi specifici	A01- Consiglieri	Questionario FC01D	2009
	A02 - Assessori	Questionario FC01D	2009
	A03 - Commissioni istituite	Questionario FC01D	2009
	A04 - Componenti delle commissioni	Questionario FC01D	2009
	A05 - Circoscrizioni	Questionario FC01D	2009
	A06 - Consiglieri circoscrizioni	Questionario FC01D	2009
	A07 - Frazioni comprese nell'Ente	Questionario FC01D	2009
	A08 - Protocolli in entrata	Questionario FC01D	2009
	A09 - Protocolli in uscita	Questionario FC01D	2009
	A10 - Dipendenti dell'Ente	Questionario FC01D	2009
	A11 - Mezzi a motore in dotazione all'Ente	Questionario FC01D	2009
	A12 - Computer in dotazione all'Ente	Questionario FC01D	2009
	A13 - Unità immobiliari di proprietà dell'Ente	Questionario FC01D	2009
	A14 - Unità immobiliari prese in locazione dall'Ente	Questionario FC01D	2009
	A15 - Terreni di proprietà dell'Ente	Questionario FC01D	2009
	A16 - Terreni presi in locazione dall'Ente	Questionario FC01D	2009
	A17 - Ente che ha adottato Contabilità analitica	Questionario FC01D	2009
	A18 - Ente dotato di Inventario	Questionario FC01D	2009
	A19 - Ente con Direttore Generale interno	Questionario FC01D	2009
	A20 - Ente con Direttore Generale esterno	Questionario FC01D	2009

Per quanto attiene ai servizi, viene richiesta la distribuzione percentuale del tempo lavoro del personale addetto per le diverse attività svolte da Altri Servizi Generali precisamente:

- Organi istituzionali, partecipazione e decentramento;
- Segreteria generale, personale e organizzazione;
- Gestione economica, finanziaria, programmazione, provveditorato e controllo di gestione;
- Gestione dei beni demaniali e patrimoniali;
- URP;
- Difensore civico;
- Ufficio stampa e comunicazione;



- Commissione/Comitato di pari opportunità;
- Cerimoniale;
- Avvocatura/Ufficio Legale;
- Servizio notifica e pubblicazione all'albo;
- Altri servizi generali.

Le variabili relative ai fattori esogeni di carico sono elencate in **Tabella 4**.

In particolare, un output può essere considerato come "esogeno" quando:

- è relativo a servizi obbligatoriamente previsti dalla legge;
- è connesso ad attività non direttamente riconducibili alle scelte locali, ma è direttamente collegato alla domanda espressa da altre Amministrazioni e da altri soggetti esterni all'Ente Locale.

Tabella 4 - Fattori esogeni di carico

Argomento	Variabile	Fonte	Anno
Servizi svolti	M09 – Contratti rogati dal segretario generale	Questionario FC01D	2009
	M14 – Mandati di pagamento	Questionario FC01D	2009
	M19 – Buoni economici emessi	Questionario FC01D	2009
	M23 – Difensore civico:casi trattati	Questionario FC01D	2009



DEFINIZIONE DEI LIVELLI DEI PREZZI

Per Altri Servizi Generali sono stati considerati i seguenti livelli dei prezzi dei fattori produttivi (**Tabella 5**):

- La spesa media del personale per addetto;
- La spesa media per software e hardware;
- Il livello delle locazioni immobiliari ad uso ufficio.

Tabella 5 - Livelli dei prezzi dei fattori produttivi

Livelli dei prezzi dei fattori produttivi	Fonte	Anno
Spesa media del personale per addetto	Questionario FC01D	2009
Spesa media per software e hardware	Questionario FC01D	2009
Livello delle locazioni immobiliari ad uso ufficio	Agenzia del Territorio	2009

Di seguito sono riportati i criteri utilizzati per il calcolo dei livelli dei prezzi.

Spesa media del personale per Addetto

Di seguito sono riportati i criteri utilizzati per il calcolo del livello dei prezzi “Spesa media del personale per Addetto”.

Tale indicatore viene calcolato come rapporto tra la somma delle singole voci riportate in **Tabella 6** ed il totale degli addetti calcolato come somma delle voci del questionario FC01D [Personale dipendente non dirigente con contratto a tempo indeterminato (D01), Personale dipendente dirigente con contratto a tempo indeterminato (D02), Incarichi conferiti ai sensi dell'art.110, commi 1 e 2 D. Lgs. n. 267/2000 (D03), Personale dipendente non dirigente con contratto a tempo determinato (D04), Personale in convenzione (ai sensi degli artt. 13 e 14 del CCNL 22 gennaio 2004) (D07), Personale previsto dall'art.90 del D. Lgs. n. 267/2000 (D08), Dipendenti comandati presso altri enti (D10), Dipendenti distaccati presso altri enti (D11)].

Se il totale degli addetti risulta pari a zero, la spesa media del personale per Addetto viene posta uguale a zero.

Tabella 6 - Modalità di calcolo delle spese del personale (ad esclusione di LSU, COCOCO e art. 76)

Variabile	Nome Variabile	Voci del questionario ²
Costo del lavoro del personale dipendente non dirigente a tempo indeterminato	Costo_dip_ind	(T01-T02) + quota(T12) + quota(T13) + quota(T17-T18)
Costo del lavoro del personale dipendente dirigente a tempo indeterminato	Costo_dir_ind	(T03-T04) + quota(T12) + quota(T13) + quota(T19-T20)
Costo del lavoro del personale dipendente non dirigente a tempo determinato	Costo_dip_det	T05 + quota(T12) + quota(T13) + quota(T17-T18)
Costo del lavoro per incarichi conferiti ai sensi dell'art. 110 commi 1 e 2 D. Lgs. 267/2000	Costo_dir_det	T06 + quota(T12) + quota(T13) + quota(T19-T20)
Costo del lavoro per personale in convenzione	Costo_conv	T09 + quota(T12) + quota(T13) + quota(T17-T18)
Costo del lavoro del personale previsto dall'art. 90 D. Lgs. 267/2000	Costo_90	T10 + quota(T12) + quota(T13) + quota(T17-T18)
Costo del lavoro per rimborsi ad altre amministrazioni per personale in posizione di comando	Costo_comando	T15
Altre spese	Costo_altro	T14+T21+T22 + Quote non suddivisibili

² Nel calcolo sono utilizzate le tre colonne del quadro T ‘Spese per il personale’ del questionario FC01D. Le quote sono da calcolare in proporzione alla voce base.



Anche se la “*Spesa media del personale per addetto*” può essere considerata una variabile endogena, diverse motivazioni sostengono l’ipotesi di un salario esogeno. Innanzitutto una larga parte del salario stesso è largamente predeterminato e solo alcune componenti sono oggetto di contrattazione decentrata. Inoltre, è probabile che nel breve periodo gli spazi di manovra per le singole amministrazioni siano del tutto contenuti. La composizione professionale, l’anzianità di servizio ed il peso dei diversi istituti retributivi non sono certo modificabili nel breve periodo. Ciò significa che i Fabbisogni Standard dovranno incorporare valori del costo del lavoro non troppo diversi da quelli di fatto. Sarebbe invece da riservare al lungo periodo l’imposizione di valori di costo del lavoro più stringenti.

Spesa media per software e hardware

La spesa media per servizi informatici è stata calcolata come rapporto tra la spesa di gestione del sistema informatico e la dotazione di Computer (F06) dell’Ente Locale.

La spesa di gestione del sistema informatico è calcolata come somma delle spese per servizi informatici - Software (S09) e delle Spese per servizi informatici - Hardware (S10).

Livello delle locazioni immobiliari ad uso ufficio

Lo studio territoriale del livello delle “*Locazioni immobiliari ad uso ufficio*” ha avuto come obiettivo la determinazione, per singolo Comune, dei valori di riferimento delle locazioni degli immobili per uso ufficio.

I dati presi in considerazione per l’analisi provengono dall’Osservatorio sul Mercato Immobiliare (OMI) dell’Agenzia del Territorio riferiti all’anno 2009.

I dati dell’OMI contengono, per ogni Comune, il valore minimo e il valore massimo di locazione degli immobili (euro mensili al metro quadro) distinti per:

- Tipologia;
- Stato conservativo;
- Fascia comunale;
- Zona comunale.

Nell’analisi sono state esaminate le tipologie di immobili ad uso “uffici”.

Considerando che non sono sempre presenti per ogni tipologia di immobile le tre modalità (scadente, normale, ottimo) che ne contraddistinguono lo stato conservativo, nell’analisi sono stati considerati i prezzi di locazione minimi e massimi degli immobili relativi alla modalità normale se presente, altrimenti quelli relativi alla modalità ottima.

I dati relativi alla fascia comunale (centrale, semicentrale, periferica, rurale e suburbana) sono disponibili a livello di singola zona comunale. Ad ogni fascia comunale appartengono una o più zone comunali a seconda della grandezza del Comune.

Nella prima fase l’obiettivo della procedura è stato quello di individuare, per ogni Comune, il valore di riferimento delle locazioni.

Tale prezzo è stato ottenuto calcolando la media geometrica³ tra il valore minimo e il valore massimo delle locazioni degli immobili a livello di singola zona comunale.

I valori desunti per zone comunali sono stati successivamente aggregati al livello superiore (fascia comunale) mediante l’utilizzo della media geometrica.

Infine, attraverso il calcolo della media geometrica dei diversi valori ottenuti per fasce comunali, si è ottenuto il prezzo di riferimento per Comune.

³ L’utilizzo della media geometrica rispetto a quella aritmetica ha permesso di ridurre l’influenza dei valori estremi della distribuzione.



In caso di assenza dei dati OMI sulle locazioni, sono stati assegnati i valori di locazione relativi al Comune confinante⁴ più simile in termini di numero di residenti⁵. Il metodo descritto è stato applicato in modo iterativo fino all'assegnazione dei valori di locazione ad ogni Comune.

Il "Livello delle locazioni immobiliari ad uso ufficio" coglie sia il livello dei prezzi di alcuni fattori produttivi sia il livello di benessere e di sviluppo economico del territorio.

⁴ Per ciascun Comune sono stati individuati i 4 Comuni più vicini in termini di distanza in linea d'aria in base ai dati cartografici Istat aggiornati al 31 Dicembre 2009.

⁵ Fonte Istat, Popolazione residente al 31/12/2009.



INDIVIDUAZIONE DEI MODELLI ORGANIZZATIVI

I modelli organizzativi emersi dalle analisi del questionario FC01D – Altri Servizi Generali su 6.405 Comuni e 178 Unioni di Comuni elaborabili sono i seguenti:

Modello 1) Comuni con gestione associata in Unione di Comuni

Numerosità: 552 Comuni appartenenti a 153 Unioni

I Comuni che gestiscono il servizio di Altri Servizi Generali in Unione di Comuni costituiscono un apposito modello organizzativo.

Alle Unioni di Comuni è stato inviato il questionario, in quanto sono tenute alla compilazione del Certificato di Conto Consuntivo.

I Comuni facenti parti di Unioni di Comuni ne hanno dichiarato l'appartenenza valorizzando il campo B01 del questionario o indicandolo nel campo annotazioni.

Per i Comuni appartenenti a tale gruppo è stata predisposta la costruzione di un questionario “consolidato” aggregando le informazioni dell'Unione e dei Comuni che ne fanno parte. Le modalità di costruzione del questionario consolidato sono riportate nell'**Allegato 3**.

È stato possibile ricostruire il questionario consolidato per 153 Unioni di Comuni che hanno dichiarato di svolgere il Servizio di Altri Servizi Generali.

Modello 2) Comuni con gestione associata in Convenzione

Numerosità: 13 Comuni appartenenti a 4 Convenzioni

I Comuni che gestiscono il servizio di Altri Servizi Generali in Convenzione tra Comuni o con altre forme di gestione associata costituiscono un apposito modello organizzativo. A differenza dell'Unione di Comuni, del Consorzio e della Comunità montana, la Convenzione tra Comuni e le altre forme associative non prevedono né una struttura aggiuntiva, né una gestione amministrativa autonoma, né un proprio bilancio.

Per i Comuni appartenenti a tale gruppo è stata predisposta la costruzione di un questionario “consolidato” aggregando le informazioni dei Comuni che ne fanno parte. Le modalità di costruzione del questionario consolidato sono riportate nell'**Allegato 3bis**.

È stato possibile ricostruire il questionario consolidato per 4 Convenzioni di Comuni.

Modello 3) Comuni con gestione diretta del servizio di Altri Servizi Generali

Numerosità: 5.840 Comuni

Questo gruppo identifica quei Comuni non appartenenti ai primi 2 modelli organizzativi e che gestiscono direttamente il servizio di Altri Servizi Generali.

Nella **Tabella 7** è riportata la distribuzione dei Comuni per modello organizzativo e per classe di abitanti; mentre nella **Tabella 8** è riportata la distribuzione dei Comuni per modello organizzativo, per area territoriale e per regione.



Tabella 7 - Distribuzione dei Comuni per modello organizzativo e per classe dimensionale

Classe dimensionale	Totale	Modelli organizzativi					
		1 - Comuni con gestione associata in Unione di Comuni		2 - Comuni con gestione associata in Convenzione		3 - Comuni con gestione diretta del servizio di Altri Servizi Generali	
		Numero	%	Numero	%	Numero	%
Meno di 500	643	59	9,2	9	1,4	575	89,4
500 - 999	851	98	11,5	3	0,4	750	88,1
1.000 - 1.999	1235	117	9,5			1.118	90,5
2.000 - 2.999	769	55	7,2	1	0,1	713	92,7
3.000 - 4.999	932	67	7,2			865	92,8
5.000 - 9.999	984	102	10,4			882	89,6
10.000 - 19.999	580	40	6,9			540	93,1
20.000 - 59.999	331	14	4,2			317	95,8
60.000 - 99.999	47					47	100,0
100.000 - 249.999	24					24	100,0
250.000 - 499.999	4					4	100,0
Oltre 500.000	5					5	100,0
TOTALE	6.405	552	8,6	13	0,2	5.840	91,2





Tabella 8 - Distribuzione dei Comuni per modello organizzativo, per area territoriale e per regione

Area Territoriale	Totale	Modelli organizzativi					
		1 - Comuni con gestione associata in Unione di Comuni		2 - Comuni con gestione associata in Convenzione		3 - Comuni con gestione diretta del servizio di Altri Servizi Generali	
		Numero	%	Numero	%	Numero	%
Nord-ovest	2.880	261	9,1	13	0,5	2.606	90,5
Nord-est	910	150	16,5			760	83,5
Centro	946	69	7,3			877	92,7
Sud	1.669	72	4,3			1.597	95,7
Regione							
Piemonte	1.151	151	13,1	5	0,4	995	86,4
Lombardia	1.500	110	7,3	8	0,5	1.382	92,1
Veneto	569	48	8,4			521	91,6
Liguria	229					229	100,0
Emilia-Romagna	341	102	29,9			239	70,1
Toscana	280	18	6,4			262	93,6
Umbria	90	7	7,8			83	92,2
Marche	235	29	12,3			206	87,7
Lazio	341	15	4,4			326	95,6
Abruzzo	286	10	3,5			276	96,5
Molise	128	22	17,2			106	82,8
Campania	515	5	1,0			510	99,0
Puglia	232	32	13,8			200	86,2
Basilicata	127					127	100,0
Calabria	381	3	0,8			378	99,2
TOTALE	6.405	552	8,6	13	0,2	5.840	91,2



DEFINIZIONE DEL CAMPIONE DI REGRESSIONE

Al fine di determinare i Fabbisogni Standard per Altri Servizi Generali si è ricorso alla Regressione Lineare Multipla, una tecnica statistica che permette di interpolare i dati con un modello statistico-matematico che descrive l'andamento della variabile dipendente in funzione di una serie di variabili indipendenti.

Al fine di garantire la massima affidabilità dei risultati, la stima dei Fabbisogni Standard è stata effettuata su un campione di Enti Locali di riferimento la cui composizione è di seguito descritta.

In primo luogo, è importante precisare che, con riferimento ai Comuni appartenenti al modello organizzativo 1 (**Comuni con gestione associata in Unione**), sono stati utilizzati nell'analisi i dati "consolidati" relativi alle 153 Unioni di Comuni cui appartengono 552 Comuni.

Con riferimento ai Comuni appartenenti al modello organizzativo 2 (**Comuni con gestione associata in Convenzione**), sono stati utilizzati nell'analisi i dati "consolidati" relativi alle 4 Convenzioni cui appartengono 13 Comuni.

Per definire il campione utilizzato per la stima, quindi, è stata effettuata un'analisi di coerenza sui dati al fine di individuare situazioni anomale in modo da evitare possibili distorsioni nella stima della funzione.

In particolare, in prima battuta, sono stati esclusi dal campione i Comuni scartati per il controllo qualità dei dati (228 Comuni).


Successivamente, a seguito dell'analisi di coerenza sui dati, sono stati esclusi dal campione 2.177 Enti Locali (di cui 57 Unioni di Comuni e 3 Convenzioni di Comuni) che presentavano le seguenti situazioni:

- *Mancaenza dei dati del Certificato di Conto Consuntivo;*
- *Spese duplicate/indivise nei diversi servizi* delle Funzioni generali di amministrazione, di gestione e di controllo;
- *Spesa media del personale per addetto* nulla e totale addetti positivo;
- *Spesa corrente utilizzata per la stima dei Fabbisogni Standard* negativa o nulla;
- *Retribuzioni lorde al personale dipendente non dirigente con contratto a tempo indeterminato*, al netto delle competenze di anni precedenti, inferiori a 16.000 euro;
- *Retribuzioni lorde al personale dipendente non dirigente con contratto a tempo indeterminato*, al netto delle competenze di anni precedenti, superiori a 60.000 euro;
- *Retribuzioni lorde al personale dipendente dirigente con contratto a tempo indeterminato*, al netto delle competenze di anni precedenti, inferiori a 30.000 euro;
- *Retribuzioni lorde al personale dipendente dirigente con contratto a tempo determinato* inferiore a 30.000 euro;
- *Spesa media del personale per addetto* inferiore a 18.000 euro;
- *Spesa media del personale per addetto* superiore a 80.000 euro;
- *Spese per il personale dichiarate nella prima colonna del quadro T* del questionario FC01D non coerenti con gli importi indicati nel Certificato di Conto Consuntivo nel Quadro 4 al rigo 5 colonne 1, e 7;
- *Spese del personale Funzioni generali* indicati nel Certificato di Conto Consuntivo nel Quadro 4 al rigo 5 colonne 1 al netto delle *Spese del personale* contabilizzate in Funzione 1 e dichiarate nei questionari FC01A,B,C,D e FC02U superiori al valore dell' "Accessorio complessivo dell'Ente";
- *Spese per il personale dichiarate nel quadro T* colonne 1, 2 e 3 del questionario FC01D superiori, con una tolleranza del 5%, all'importo indicato nel Certificato di Conto Consuntivo nel Quadro 4 al rigo 188 colonna 1;
- *Spese dichiarate nella prima colonna del quadro P (P02+P04+P05+P14), del quadro S e del quadro T* del questionario FC01D, al netto delle entrate (R01+R02+R06), superiori con una tolleranza del 5%, alla somma degli importi indicati nel Certificato di Conto Consuntivo nel Quadro 4 al rigo 7,10,15,25,37 colonne 1, 2, 3, 4, 5, 7;



- *Spese dichiarate nelle colonne 1,2,3 del quadro P (P02+P04+P05+P14), del quadro S e del quadro T del questionario FC01D, al netto delle entrate (R01+R02+R06), superiori con una tolleranza del 5%, alla somma degli importi indicati nel Certificato di Conto Consuntivo nel Quadro 4 al rigo 188 colonne 1, 2, 3, 4, 5, 7.*

Così definito il campione di riferimento, pari a 3.882 Enti Locali (di cui 96 Unioni di Comuni e 1 Convenzione di Comuni), si è proceduto alla stima dei Fabbisogni Standard utilizzando la “Funzione dei Fabbisogni Standard” descritta nel paragrafo successivo.



DEFINIZIONE DELLA FUNZIONE DEI FABBISOGNI STANDARD

La specificazione della “Funzione dei Fabbisogni Standard” è stata effettuata individuando la relazione tra la spesa corrente procapite (variabile dipendente)⁶ e l’insieme delle variabili indipendenti descritte nei precedenti paragrafi (“Identificazione delle variabili di contesto”, “Definizione dei livelli dei prezzi”, “Individuazione dei modelli organizzativi”), il tutto all’interno di un modello lineare che presenta le caratteristiche di una funzione di spesa.

Nel modello di stima della “Funzione dei Fabbisogni Standard” la spesa corrente è stata rapportata alla popolazione residente al 31/12/2009, che costituisce il gruppo client di riferimento per Altri Servizi Generali.

L’utilizzo, come variabile dipendente, della spesa corrente procapite è preferibile in quanto permette di ridurre i problemi di eteroschedasticità presenti nei dati.

Le tipologie di variabili indipendenti utilizzate nel processo di stima della “Funzione dei Fabbisogni Standard” sono di seguito elencate:

- variabili di contesto relative alla domanda (Q), che misurano gli aspetti demografici e socio-economici necessari a catturare le preferenze/necessità locali circa la domanda di Altri Servizi Generali;
- variabili di contesto relative all’offerta (A), che sono composte dalle caratteristiche ambientali che influiscono sulla produttività totale dei fattori produttivi e dalla tipologia/modalità di offerta dei servizi;
- fattori esogeni di carico (g_s);
- livello dei prezzi dei fattori produttivi (p).

Di seguito viene riportata la specificazione del modello utilizzato per la determinazione dei Fabbisogni Standard:

$$y_i = \alpha + \beta' X_i + \gamma' W_i + \delta' Z_i + \varepsilon_i \quad (4)$$


dove:

- il pedice i corrisponde all’indice dell’Ente Locale;
- y_i è la variabile dipendente del modello dei Fabbisogni Standard (la spesa corrente procapite definita nell’**Allegato 4**).

Le variabili indipendenti sono suddivise nei tre vettori descritti di seguito in base al trattamento che subiranno nella successiva fase di applicazione. In particolare:

- X_i è il vettore delle variabili indipendenti del modello dei Fabbisogni Standard utilizzate sia nella fase di costruzione, sia nella fase di applicazione del modello dei Fabbisogni Standard, in base ai valori specifici di ogni ente. Facendo riferimento all’equazione (3) si tratta delle variabili di contesto relative alla domanda (Q), delle variabili di contesto relative all’offerta (A) e dei fattori esogeni di carico (g_s).
- W_i è il vettore delle variabili indipendenti del modello dei Fabbisogni Standard che possono diventare variabili “obiettivo” per l’Ente Locale. Tali variabili sono utilizzate così come dichiarate dall’Ente in fase di costruzione della “Funzione dei Fabbisogni Standard”, in modo da evitare possibili distorsioni nella stima della funzione; mentre nella fase di applicazione della metodologia possono assumere un valore W^* prefigurabile come obiettivo da raggiungere per l’Ente Locale. Rientrano, tipicamente, tra le variabili W_i i prezzi dei fattori produttivi (p), che nel caso di Altri Servizi Generali è la *Spesa media del personale per addetto*.
- Z_i sono le variabili indipendenti del modello dei Fabbisogni Standard che spiegano i differenziali di spesa relativi ai modelli organizzativi utilizzati dall’Ente Locale, alla modalità di svolgimento del servizio e alla collocazione territoriale dell’Ente Locale per la gestione di Altri Servizi Generali. Rientrano in questo gruppo di variabili le entrate medie da Titoli I, II, III del CCC per gli anni 2004-2008. Tali variabili sono utilizzate in fase di costruzione della “Funzione dei Fabbisogni Standard”, in modo da catturare la loro componente di variabilità e ottenere, di conseguenza, stime dei coefficienti

⁶ Le modalità di calcolo della spesa corrente ai fini della determinazione dei Fabbisogni Standard sono riportate nell’**Allegato 4**.



consistenti; mentre nella fase di applicazione della metodologia l'impatto sul fabbisogno di tali variabili viene "sterilizzato" assumendo un valore di riferimento Z^* in modo da attribuire ad ogni Comune un Fabbisogno Standard indipendente dalle scelte organizzative finora adottate, dalla modalità organizzativa, dalla tipologia del servizio e dalla collocazione territoriale.

Nell'equazione (4), inoltre, è importante precisare che:

- $\alpha, \beta, \gamma, \delta$ sono i vettori dei coefficienti che verranno stimati con il metodo di regressione di seguito descritto;
- ε_i rappresenta l'errore di regressione, di media zero, incorrelato con X_i, W_i e Z_i , ma potenzialmente eteroschedastico.

Come modello empirico di stima della "Funzione dei Fabbisogni Standard" è stata scelta una specificazione lineare, nella quale le variabili sono standardizzate rispetto al valore medio (si veda in particolare l'Allegato 6). In assenza, infatti, di particolari assunzioni circa la forma funzionale della funzione di produzione degli Enti Locali e della funzione di utilità dei cittadini, il modello lineare corrisponde alla più semplice rappresentazione empirica della funzione di spesa quale forma ridotta del modello strutturale di domanda e offerta del servizio pubblico locale. Inoltre, la specificazione lineare permette una maggiore leggibilità delle variabili utilizzate e dei relativi coefficienti di stima.

La stima dei coefficienti della "Funzione dei Fabbisogni Standard" è stata ottenuta utilizzando il metodo dei minimi quadrati ordinari (OLS), controllando l'eventuale presenza di eteroschedasticità tramite la matrice di covarianza proposta da MacKinnon and White (1985)⁷ di tipo 3, raccomandato anche da Long and Ervin (2000)⁸ in particolare per piccoli campioni.

Al fine di garantire la consistenza delle stime sono stati utilizzati i seguenti test statistici:

- la distanza di Cook (D di Cook), comunemente utilizzata per stimare l'influenza di un'unità sulla stime OLS;
- analisi dei Leverage points, che permette di identificare le unità maggiormente distanti dai corrispondenti fitted values;
- la coerenza dei Residui "studentizzati" (Rstudent) ovvero divisi per la standard deviation;
- analisi dei Dfbetas, per l'esame delle osservazioni che influenzano in misura rilevante le stime dei parametri.

Le unità che sulla base dei test statistici sono state individuate come outlier o come valori estremi sono state eliminate dal campione di stima.

La selezione delle variabili indipendenti statisticamente significative è stata effettuata con il metodo "Stepwise", validata anche da un approccio "general-to-specific" e "specific-to-general".

Nell'Allegato 6 vengono riportate le variabili, i rispettivi coefficienti della "Funzione dei Fabbisogni Standard" stimata, i coefficienti standardizzati⁹ e le relative elasticità¹⁰ rispetto ai valori medi.

⁷ MacKinnon, James G. & White, Halbert (1985), "Some heteroskedasticity-consistent covariance matrix estimators with improved finite sample properties," Journal of Econometrics, Elsevier, vol. 29(3), pages 305-325.

⁸ J. Scott Long, Laurie H. Ervin (2000), "Using Heteroskedasticity consistent standard errors in the linear regression model", The American Statistician, Vol. 54, No. 3.

⁹ I coefficienti standardizzati sono calcolati dividendo il coefficiente della "Funzione dei Fabbisogni Standard" stimata per il rapporto tra le deviazioni standard della variabile dipendente e del rispettivo regressore.

¹⁰ Le elasticità sono calcolate dividendo il coefficiente della "Funzione dei Fabbisogni Standard" stimata per il rapporto tra le medie della variabile dipendente e del rispettivo regressore. Per le variabili dicotomiche il valore medio del regressore è stato sostituito dal valore unitario.



Nell'ambito della "Funzione dei Fabbisogni Standard" relativa ad Altri Servizi Generali sono risultate significative le seguenti variabili X_i :

Variabili di contesto	Numero Protocolli in entrata e in uscita
	Numero Circoscrizioni
	Livello altimetrico del municipio
Economie di scale	Popolazione legale residente al 31/12/2009
	Popolazione legale residente – Funzione Inversa – Economie di scala

Nell'ambito della "Funzione dei Fabbisogni Standard" è risultata significativa la seguente variabile W_i :

Prezzi dei fattori produttivi	Spesa media del personale per addetto
-------------------------------	---------------------------------------

Infine, sono risultate significative le seguenti variabili Z_i :

Modelli organizzativi	Comuni con gestione associata in Unione di Comuni
Modalità di svolgimento del servizio	Ente con Direttore Generale esterno
	Ente con Direttore Generale interno
Territorialità	Regioni
Entrate	Media delle Entrate da Titoli I, II, III del CCC per gli anni 2004-2008 deflazionata

Le formule di calcolo delle variabili indipendenti sono riportate nell'**Allegato 5**.

Nella **Tabella 9** è riportato il profilo medio delle variabili indipendenti della "Funzione dei Fabbisogni Standard" per classe dimensionale, per area territoriale e per regione. Le statistiche sono state elaborate sul campione di 3.882 Enti Locali utilizzati per la definizione della "Funzione dei Fabbisogni Standard".




Tabella 9 - Profilo medio delle variabili indipendenti per classe dimensionale, per area territoriale e per regione
(Valori medi ponderati per la popolazione residente)

Classe dimensionale	CONTESTO - Numero di Protocolli in entrata e in uscita - Valore per 1.000 abitanti	CONTESTO - Numero di Circoscrizioni - Valore per 1.000 abitanti	CONTESTO - Livello altimetrico del municipio	PREZZI - Costo totale medio del lavoro	ENTRATE - Media delle Entrate da Titoli I, II, III del CCC per gli anni 2004- 2008 deflazionata
Meno di 500 Abitanti	9.291,69	0,01	593,53	43.540,80	1.346,40
500 - 999 Abitanti	5.479,01	0,01	474,08	46.292,66	995,39
1.000 - 1.999 Abitanti	3.880,34	0,00	396,04	48.126,89	825,54
2.000 - 2.999 Abitanti	3.171,29	0,00	330,22	47.945,44	753,95
3.000 - 4.999 Abitanti	2.674,79	0,01	288,03	47.680,57	741,12
5.000 - 9.999 Abitanti	2.287,69	0,00	215,45	46.179,76	690,86
10.000 - 19.999 Abitanti	1.972,35	0,01	165,69	43.774,88	706,23
20.000 - 59.999 Abitanti	1.412,40	0,01	165,64	43.514,25	778,81
60.000 - 99.999 Abitanti	1.267,55	0,04	118,56	46.014,50	901,57
100.000 - 249.999 Abitanti	919,07	0,04	76,51	40.560,33	955,70
250.000 - 499.999 Abitanti	1.247,15	0,02	42,10	47.554,30	1.266,91
Oltre 500.000 Abitanti	910,24	0,01	70,36	56.305,83	1.444,90
Area Territoriale					
Nord-ovest	1.914,88	0,01	198,29	44.124,37	935,64
Nord-est	1.792,70	0,02	89,15	43.561,44	822,95
Centro	1.520,27	0,01	149,26	50.647,79	1.068,36
Sud	1.552,32	0,01	185,77	48.867,38	763,49
Regione					
Piemonte	2.414,03	0,01	282,84	43.994,48	891,88
Lombardia	1.727,17	0,01	188,31	43.978,71	906,45
Veneto	2.142,45	0,01	82,30	45.135,79	733,43
Liguria	1.754,86	0,02	46,87	45.274,45	1.209,81
Emilia-Romagna	1.427,13	0,03	96,31	41.915,91	916,53
Toscana	1.661,69	0,02	133,51	44.645,81	979,01
Umbria	2.036,03	0,01	389,88	41.021,33	915,11
Marche	1.907,84	0,03	201,05	42.926,29	868,91
Lazio	1.211,91	0,01	106,08	59.186,97	1.220,98
Abruzzo	2.380,85	0,01	296,26	47.266,37	745,20
Molise	2.343,60	0,01	483,62	43.664,82	807,51
Campania	1.249,92	0,01	119,18	53.390,31	883,14
Puglia	1.380,16	0,01	116,28	46.467,74	601,63
Basilicata	2.529,92	0,00	610,29	47.152,22	815,38
Calabria	1.867,01	0,02	286,73	42.582,90	751,40
TOTALE	1.713,21	0,01	162,62	46.675,93	906,64





Tabella 9 - Profilo medio delle variabili indipendenti per classe dimensionale, per area territoriale e per regione
(Valori medi ponderati per la popolazione residente)

Classe dimensionale	MODELLO ORGANIZZATIVO - Comuni con gestione associata in Unione di Comuni % Compilazione	MODALITÀ DI SVOLGIMENTO DEL SERVIZIO - Comuni con direttore generale interno % Compilazione	MODALITÀ DI SVOLGIMENTO DEL SERVIZIO - Comuni con direttore generale esterno % Compilazione
Meno di 500 Abitanti	0,83	14,94	1,66
500 - 999 Abitanti	0,56	14,69	1,98
1.000 - 1.999 Abitanti	1,21	22,54	1,97
2.000 - 2.999 Abitanti	0,86	30,45	1,51
3.000 - 4.999 Abitanti	2,48	34,63	1,71
5.000 - 9.999 Abitanti	2,97	42,15	1,13
10.000 - 19.999 Abitanti	4,28	58,03	2,78
20.000 - 59.999 Abitanti	5,51	49,63	11,76
60.000 - 99.999 Abitanti	15,91	56,82	27,27
100.000 - 249.999 Abitanti	5,00	50,00	35,00
250.000 - 499.999 Abitanti	0,00	50,00	75,00
Oltre 500.000 Abitanti	0,00	60,00	40,00
Area territoriale			
Nord-ovest	2,46	42,34	3,57
Nord-est	4,79	41,53	2,88
Centro	2,11	29,87	3,08
Sud	1,18	19,03	2,26
Regione			
Piemonte	3,64	38,65	3,64
Lombardia	2,11	42,97	3,92
Veneto	2,93	43,52	1,71
Liguria	0,00	53,28	0,73
Emilia-Romagna	8,29	37,79	5,07
Toscana	1,82	31,82	5,00
Umbria	1,64	14,75	0,00
Marche	4,83	45,52	2,07
Lazio	0,53	20,53	2,63
Abruzzo	1,44	12,95	1,44
Molise	6,90	20,69	1,72
Campania	0,00	16,78	2,96
Puglia	2,76	33,10	4,83
Basilicata	0,00	18,07	0,00
Calabria	0,50	16,42	1,00
TOTALE	2,47	34,65	3,07



APPLICAZIONE METODOLOGIA PER IL CALCOLO DEL FABBISOGNO STANDARD

Una volta ottenute le stime dei coefficienti della “Funzione dei Fabbisogni Standard” in base al modello (4) si è ottenuto il valore atteso della spesa corrente procapite (\hat{y}_i):

$$\hat{y}_i = \hat{\alpha} + \hat{\beta}'X_i + \hat{\gamma}'W_i + \hat{\delta}'Z_i$$

Si è, quindi, proceduto alla stima del Fabbisogno Standard (FS), per ogni Comune, considerando la sterilizzazione dell’impatto delle variabili Z_i e considerando per le variabili W_i i valori corrisposti dall’Ente Locale:

$$FS_i = \hat{\alpha} + \hat{\beta}'X_i + \hat{\delta}'Z_i^* + \hat{\gamma}'W_i \quad (5)$$

Di seguito sono illustrate le modalità di sterilizzazione delle variabili Z_i :

Comuni con gestione associata in Unione di Comuni	$Z_{1i}^* = 0$
Ente con Direttore Generale esterno	$Z_{2i}^* = 0$
Ente con Direttore Generale interno	$Z_{3i}^* = 0$
Totale entrate (Media delle Entrate da Titoli I, II, III del CCC per gli anni 2004-2008 deflazionata)	$Z_{4i}^* = \bar{Z}_{4i}$ = mediana di fascia di popolazione (Tabella.10)
Regioni	$Z_{5i}^* = 0$

Tabella 10 – Mediana della Media delle Entrate da Titoli I, II, III del CCC per gli anni 2004-2008 deflazionata classi dimensionali

Classi dimensionali	Mediana della Media delle Entrate da Titoli I, II, III del CCC per gli anni 2004-2008 deflazionata (euro)
Meno di 500 Abitanti	1.112,02
500 - 999 Abitanti	862,28
1.000 - 1.999 Abitanti	738,18
2.000 - 2.999 Abitanti	683,52
3.000 - 4.999 Abitanti	669,08
5.000 - 9.999 Abitanti	631,66
10.000 - 19.999 Abitanti	677,35
20.000 - 59.999 Abitanti	734,02
60.000 - 99.999 Abitanti	906,82
100.000 - 249.999 Abitanti	960,41
250.000 - 499.999 Abitanti	1.448,63
Oltre 500.000 Abitanti	1.463,89

Ne consegue che la differenza Δ_i tra il valore di spesa corrente procapite ed il Fabbisogno Standard è pari a:

$$\Delta_i = y_i - FS_i = \hat{\delta}'(Z_i - Z_i^*) + \hat{\varepsilon}_i \quad (6)$$



Seguendo questo schema, la differenza Δ_i può essere scomposta in due componenti additive:

$\Delta_{i1} = \hat{\delta}'(\mathbf{Z}_i - \mathbf{Z}_i^*)$ che misura la differenza connessa con le variabili che indicano le scelte gestionali eterogenee o la collocazione territoriale dell'Ente;

$\Delta_{i2} = \hat{\varepsilon}_i$ che rappresenta la parte restante della differenza, tra il valore di spesa corrente procapite e il Fabbisogno Standard stimato, attribuibile alla componente stocastica.

Dopo la stima del Fabbisogno Standard (FS) è possibile calcolare per ogni Comune un indicatore di fabbisogno relativo, corrispondente al coefficiente di riparto FS_CR_i riportato di seguito:

$$FS_CR_i = \frac{N_i \cdot FS_i}{\sum_i N_i \cdot FS_i} \quad (7)$$

dove N_i è la numerosità del *gruppo clienti*, che per Altri Servizi Generali corrisponde alla popolazione residente.

Tale indicatore di fabbisogno relativo (FS_CR_i) va utilizzato, congiuntamente con quelli delle altre funzioni fondamentali, per il calcolo, per ogni ente, di un coefficiente di riparto complessivo della spesa di riferimento per le funzioni fondamentali in linea con i saldi generali di finanza pubblica.

Si precisa che per i Comuni appartenenti ad Unioni di Comuni o a Convenzioni di Comuni, il Fabbisogno Standard è stato calcolato attribuendo i dati "consolidati" dell'Unione/Convenzione di appartenenza ad eccezione delle variabili elencate di seguito per le quali, nella fase di applicazione della metodologia di calcolo dei Fabbisogni Standard, viene preso in considerazione il dato del singolo comune.

- Variabili che colgono gli aspetti legati alle economie di scala ("Popolazione residente - Funzione Inversa", "Popolazione residente")
- "Media delle Entrate da Titoli I, II, III del CCC per gli anni 2004-2008 deflazionata"

L'applicazione della metodologia per il calcolo dei Fabbisogni Standard ha riguardato tutti i Comuni, anche quelli esclusi dalla costruzione del campione di riferimento utilizzato per la stima dei Fabbisogni Standard.

In particolare, per gli Enti Locali esclusi dal campione di riferimento utilizzato per la stima dei Fabbisogni Standard è stata presa a riferimento la *mediana della Spesa media del personale per addetto ponderata* calcolata a livello nazionale con riferimento alla classe dimensionale di appartenenza riportata nella tabella seguente:

Tabella 11 - Mediana della Spesa media del personale per addetto ponderata

Classi dimensionali	Mediana della Spesa media del personale per addetto ponderata
Meno di 500 Abitanti	41.422,01
500 - 999 Abitanti	42.451,67
1.000 - 1.999 Abitanti	44.519,61
2.000 - 2.999 Abitanti	44.720,06
3.000 - 4.999 Abitanti	45.752,88
5.000 - 9.999 Abitanti	43.477,28
10.000 - 19.999 Abitanti	41.484,10
20.000 - 59.999 Abitanti	41.042,83
60.000 - 99.999 Abitanti	41.979,70
100.000 - 249.999 Abitanti	40.616,93
250.000 - 499.999 Abitanti	42.559,55
Oltre 500.000 Abitanti	65.838,29



Nell'ambito della metodologia per il calcolo dei Fabbisogni Standard è stata effettuata un'analisi di normalità della seguente variabile indipendente desunta dal questionario:

- *Numero di Protocolli in entrata ed in uscita (Procapite).*

Per questa variabile è stata analizzata la relativa distribuzione percentilica per classe dimensionale, individuando dei valori soglia normali di riferimento.

Per tutti i comuni in fase di applicazione dei fabbisogni standard, i valori delle variabili indipendenti inferiori alla soglia minima di riferimento e i valori superiori alla soglia massima di riferimento sono stati riportati al valore della relativa soglia di riferimento.

Per la variabile "Numero di Protocolli in entrata ed in uscita (Procapite)" sono stati individuati i valori di normalità riportati nella tabella seguente:

Tabella 12– Valori di normalità della variabile "Numero di Protocolli in entrata ed in uscita (Procapite)"

Classi dimensionali	Soglia Minima	Soglia Massima
Meno di 500 Abitanti	4,75	18,40
500 - 999 Abitanti	3,14	8,5
1.000 - 1.999 Abitanti	2,31	5,92
2.000 - 2.999 Abitanti	2,05	4,56
3.000 - 4.999 Abitanti	1,78	3,77
5.000 - 9.999 Abitanti	1,48	3,24
10.000 - 19.999 Abitanti	1,19	2,9
20.000 - 59.999 Abitanti	0,86	2,24
60.000 - 99.999 Abitanti	0,71	2,02
100.000 - 249.999 Abitanti	0,49	1,54
250.000 - 499.999 Abitanti	0,49	1,54
Oltre 500.000 Abitanti	0,49	1,54

Per la variabile "Numero di Circoscrizioni (Procapite)" sono stati riportati a zero i valori per i comuni sotto la soglia dei 250.000 abitanti come da "legge 26 marzo 2010, n. 42" col quale, dal 2011 in poi, si impedisce la rielezione dei Consigli di circoscrizione nei comuni con popolazione inferiore ai 250.000 abitanti."

Inoltre, per limitare gli effetti connessi con l'economia di scala, il valore della variabile "Popolazione residente - Funzione Inversa" nel caso in cui la popolazione risulti minore o uguale a 100 abitanti, è stata posta pari a 1/100.

Per i Comuni di Aurano, Caprezzo e Intragna che non hanno risposto al questionario, in fase di applicazione, sono stati utilizzati, per le variabili desunte dal questionario, i valori mediani in relazione alla classe dimensionale di appartenenza. Dal momento che tali Comuni ricadono tutti nella stessa classe dimensionale (meno di 500 abitanti), i valori mediani delle variabili desunte dal questionario non oggetto di sterilizzazione sono elencati nella tabella sottostante:




Tabella 13 – Valori mediani della classe dimensionale con meno di 500 abitanti utilizzati per gli enti che non hanno risposto al questionario

Variabile di questionario utilizzata nella stima dei Fabbisogni Standard	Valore Mediano (fascia con meno di 500 abitanti)
Spesa media del personale per addetto ponderata	41.422,01
Numero di Protocolli in entrata ed in uscita	2.575
Numero di Circostrizioni	0

La “Funzione dei Fabbisogni Standard” è stata applicata senza particolari indicazioni anche ai Comuni scartati per *Spesa Corrente utilizzata per la stima dei Fabbisogni Standard* dichiarata negativa o nulla e per i Comuni che non hanno presentato il Certificato di Conto Consuntivo per l’anno 2009.

Si precisa che il Fabbisogni Standard non ha diretta valenza dal punto di vista finanziario, ma è solo di ausilio al calcolo dei coefficienti di riparto.

Nell’**Allegato 7** vengono riportati, per ogni Comune, i coefficienti di riparto relativi al Fabbisogni Standard di riferimento per Altri Servizi Generali.



ALLEGATI

ALLEGATO 1 - MODELLO TEORICO DI RIFERIMENTO

Si consideri uno stato suddiviso in varie giurisdizioni il cui governo locale, eletto democraticamente dai cittadini residenti, ha la funzione di amministrare la fornitura dei servizi pubblici locali utilizzando come fonte di finanziamento le imposte locali a carico dei residenti la cui capacità fiscale è perequata dallo stato centrale¹¹. La domanda di servizi pubblici locali è espressa durante il periodo elettorale e se si assume la validità del teorema dell'elettore mediano, la competizione elettorale porterà alla vittoria il partito il cui programma massimizza l'utilità dell'elettore mediano sotto il suo vincolo di bilancio:

$$\max_{C, G_e} u(C, G_e) \text{ s. t. } \tilde{R} = \tilde{C} + t\tilde{B}; tNB = yG_e \quad (8)$$

dove C è il livello di consumo privato, G_e è il livello dei servizi pubblici locali (dove il pedice e identifica l'output come endogeno) \tilde{R} è il livello di reddito, t e \tilde{B} sono rispettivamente l'aliquota delle imposte locali e la base imponibile. Tutte le variabili, ad eccezione dell'aliquota t , sono riferite ai valori mediani relativi alla giurisdizione in esame. Il livello delle imposte locali, espresso attraverso l'aliquota t , è annunciato in campagna elettorale in modo tale da pareggiare il vincolo di bilancio del governo locale¹², dove y è il costo unitario di fornitura del servizio pubblico locale; B è la base imponibile media; N è la popolazione residente. Quindi, l'aliquota delle imposte locali è data dal rapporto tra il costo totale del servizio pubblico locale e la base imponibile complessiva $\frac{yG_e}{NB}$.

Risolvendo il problema dell'elettore mediano in (8), assumendo che lo scostamento tra la base imponibile media e la base imponibile mediana risulti di modica entità, si ottiene la domanda di servizio pubblico G_e che espressa in termini unitari diventa:


$$g_e = d(R, Q, y) \quad (9)$$

dove Q rappresenta gli aspetti demografici e socio-economici che caratterizzano le preferenze/necessità dei cittadini.

A questo punto il governo locale eletto sarà quello che riuscirà a produrre g_e al minor costo possibile in modo da minimizzare l'aliquota t e quindi il carico fiscale sull'elettore mediano. Il mantenimento di questa politica durante

¹¹ Tra le fonti di finanziamento degli enti locali un ruolo fondamentale è assunto anche dai trasferimenti intergovernativi, questi ultimi sono trascurati nel modello in quanto non influenzano le scelte dei cittadini e degli amministratori locali. Questa impostazione è pienamente in linea, inoltre, con il futuro assetto del sistema di finanziamento della spesa corrente delle funzioni fondamentali degli enti locali italiani in cui i trasferimenti avranno solo natura perequativa (L. 42 / 2009 art. 11 comma 1B).

¹² Nell'annunciare il livello ottimale delle imposte locali, si assume che i candidati seguano una strategia *Cournot-Nash* trattando le scelte annunciate nelle altre giurisdizioni come parametri.



il periodo post-elettorale sarà garantita dalla volontà del governo in carica di massimizzare la sua probabilità di rielezione. Inoltre, l'obiettivo della minimizzazione del costo di produzione è ampiamente giustificato se si considera l'ipotesi di Tiebout¹³, che costituisce la colonna portante di molti modelli teorici di finanza pubblica locale¹⁴. Un'ultima giustificazione dell'obiettivo di minimizzazione del costo di produzione proviene, infine, dai vincoli di spesa imposti dal governo centrale. Sulla scorta di queste assunzioni, quindi, il problema di ottimizzazione del governo locale può essere stilizzato nel modo seguente:

$$\min_x t \quad \text{s.t.} \quad t = \frac{x'p}{NB}; \quad G_e = g(x, A, g_s) \quad (10)$$

dove x è il vettore degli input e p è il vettore dei rispettivi prezzi. Al vincolo legato al pareggio del bilancio, in questo caso, si aggiunge quello della funzione di produzione dei servizi pubblici. Nella funzione di produzione si assume che la produttività totale dei fattori è composta di due variabili:

- g_s volta a catturare le risorse impiegate nei fattori esogeni di carico (si tratta, ad esempio, dei servizi svolti dal Comune per Amministrazioni di livello superiore ed in generale di attività non direttamente riconducibili alle scelte locali);
- A che cattura l'impatto dei fattori ambientali esogeni sulla capacità di produzione del servizio pubblico locale¹⁵.

Risolvendo il problema di ottimizzazione del governo locale nella (10), si ottengono le funzioni di domanda degli input e quindi la seguente funzione del costo unitario di produzione dei servizi pubblici:

$$\frac{Y}{N} = s(g_e, g_s, p, A) \quad (11)$$

dove $Y = yG_e$ corrisponde al costo totale.


In conclusione, il livello ottimale di servizio pubblico locale e il suo costo di fornitura procapite sono determinati simultaneamente all'interno di un modello strutturale di due equazioni: la (9) e la (11). Sia il costo, sia la domanda dei servizi pubblici, sono variabili endogene il cui valore ottimale scaturisce dall'interazione tra amministratori locali e cittadini nel processo di allocazione delle risorse tra settore pubblico e settore privato.

¹³ Secondo l'ipotesi di Tiebout i cittadini esaminano i pacchetti fiscali offerti dalle varie giurisdizioni e decidono di localizzare la propria residenza nella giurisdizione che offre la migliore combinazione tra imposte locale e servizi pubblici, di qui la celebre espressione secondo cui in base all'ipotesi di Tiebout i cittadini votano con i piedi.

¹⁴ Per una rassegna generale dei modelli teorici di finanza pubblica locale si consideri: Daniel L. Rubinfeld (1987) "The Economics of the Local Public Sector" in A. Auerbach e M. Feldstein, eds., Handbook of Public Economics, Volume 2, pp. 571-645;

Stephen L. Ross e John Yinger (1999) "Sorting and Voting: A Review of the Literature on Urban Public Finance." in Cheshire, Paul, e Edwin S. Mills (eds.), Handbook of Regional and Urban Economics, Volume 3, pp. 2001-2060.

¹⁵ La variabile A da ultimo, misura come la produzione dei servizi pubblici locali è influenzata dalle caratteristiche ambientali dell'ente. Per ambiente s'intende, per esempio, sia gli aspetti morfologici, sia quelli di tipo socio-economici che non influenzano, però, le preferenze locali circa il livello dei servizi pubblici. Si tratta, in sostanza, di tutti quegli elementi esogeni che possono in qualche modo favorire oppure ostacolare, a parità di altre condizioni, la fornitura dei beni pubblici locali.




A questo punto, sostituendo l'equazione (9) nella (11), e in virtù della sostanziale equivalenza tra il costo unitario e quello procapite, si ottiene il costo unitario dei servizi in funzione di tutte le variabili esogene:

$$y = f(Q, R, p, A, g_s) \quad (12)$$

L'equazione (12), però, non ha più le proprietà di una funzione di costo, perché non presenta tra le variabili indipendenti la quantità di servizio pubblico locale domandata in equilibrio. La (12) esprime, invece, il livello di spesa corrente procapite ottimale in funzione delle preferenze/necessità dei cittadini e delle altre caratteristiche dell'Ente Locale.

In conclusione, il modello teorico ci dà indicazioni ben precise su come procedere alla valutazione del fabbisogno stimando una funzione di spesa che presenta a sinistra del modello la spesa storica unitaria e a destra le seguenti categorie di variabili:

- La prima include il reddito e gli aspetti demografici e socio-economici necessari a catturare le preferenze/necessità locali circa la domanda di servizi pubblici (variabili di contesto relative alla domanda);
- La seconda è costituita dai prezzi dei fattori produttivi;
- La terza è composta dalle caratteristiche ambientali che influiscono sulla produttività totale dei fattori (variabili di contesto relative all'offerta);
- L'ultima è rappresentata da un insieme di variabili relative ai fattori esogeni di carico.




ALLEGATO 2 - IL QUESTIONARIO FC01D



QUESTIONARIO FC01D – Altri Servizi Generali


Funzioni generali di amministrazione, di gestione e di controllo		
- Organi istituzionali, partecipazione e decentramento		
- Segreteria generale, Personale e Organizzazione		
- Gestione economica, Finanziaria, Programmazione, Provveditorato e Controllo di Gestione		
- Gestione dei beni demaniali e patrimoniali		
- Altri servizi generali		
QUADRO A Elementi specifici	A01 Consiglieri	Numero
	A02 Assessori	
	A03 Commissioni istituite	
	A04 Componenti delle commissioni	
	A05 Circoscrizioni	
	A06 Consiglieri circoscrizioni	
	A07 Frazioni comprese nell'Ente	
	A08 Protocolli in entrata	
	A09 Protocolli in uscita	
	A10 Dipendenti dell'Ente	
	A11 Mezzi a motore in dotazione all'Ente	
	A12 Computer in dotazione all'Ente	
	A13 Unità immobiliari di proprietà dell'Ente	
	A14 Unità immobiliari prese in locazione dall'Ente	
	A15 Terreni di proprietà dell'Ente	
	A16 Terreni presi in locazione dall'Ente	
	A17 Ente che ha adottato Contabilità analitica	Barrare la casella
	A18 Ente dotato di inventario	Barrare la casella
	A19 Ente con Direttore Generale interno	Barrare la casella
	A20 Ente con Direttore Generale esterno	Barrare la casella
	QUADRO B Servizi oggetto del questionario gestiti in forma associata	Gestione Associata in Unione di comuni
B01 Nome dell'Unione di appartenenza		
Gestione Associata in Consorzio		
B02 Codice fiscale del Consorzio		
Gestione Associata in Convenzione tra comuni		
B03 Comune capofila		
Gestione Associata in Comunità montana		
B04 Nome della Comunità montana		
Altre forme di Gestione Associata		
B05 Nome della forma di gestione associata		
B06 Comune capofila		





QUESTIONARIO FC01D – Altri Servizi Generali

QUADRO D Personale impiegato direttamente dall'Ente, addetto ai Servizi oggetto del questionario, anche se contabilizzato in altre Funzioni/ Servizi		Unità persona/anno		% della Unità persona/anno dedicate ai Servizi oggetto del questionario		
				%		
D01	Personale dipendente non dirigente con contratto a tempo indeterminato			%		
D02	Personale dipendente dirigente con contratto a tempo indeterminato			%		
D03	Incarichi conferiti ai sensi dell'art.110, commi 1 e 2 D.Lgs. n. 267/2000			%		
D04	Personale dipendente non dirigente con contratto a tempo determinato			%		
D05	Collaborazioni coordinate e continuative, altre forme di rapporto di lavoro flessibile			%		
D06	Lavoratori socialmente utili e Lavoratori di pubblica utilità			%		
D07	Personale in convenzione (ai sensi degli artt. 13 e 14 del CCNL 22 gennaio 2004)			%		
D08	Personale previsto dall'art.90 del D.L.vo n. 267/2000			%		
D09	Personale di cui all'art. 76 comma 1 del D.L. 112/2008, eccetto quello per gli incarichi conferiti ex art.110 D.Lgs. 267/2000 già considerato nei righi D03 e D05			%		
D10	Dipendenti comandati presso altri enti					
D11	Dipendenti distaccati presso altri enti					
D12	Dipendenti che hanno usufruito di corsi di formazione		Numero			
D13	Ore complessive di formazione		Numero			
QUADRO E Unità locali		Unità locali in proprietà		Unità locali in locazione	Unità locali in uso gratuito	
		E01	Numero complessivo di unità locali			Numero
		E02	- di cui decentrate			Numero
		E03	Superficie dei locali adibiti ad ufficio			Mq
		E04	Superficie dei locali adibiti ad archivio			Mq
		E05	Superficie dei locali adibiti a magazzino coperto			Mq
		E06	Superficie dei locali adibiti a magazzino scoperto			Mq
		E07	Sportelli destinati all'apertura al pubblico			Numero
QUADRO F Dotazioni Strumentali per i Servizi oggetto del questionario		Numero				
		F01	Motoveicoli di servizio			
		F02	Ciclomotori di servizio			
		F03	Autoveicoli di servizio			
		F04	Altri veicoli a motore di servizio			
		F05	Fotocopiatrici, scanner e stampanti			
		F06	Computer			
		F07	Server dedicati			
F08	Software di contabilità analitica			Barre la casella		
QUADRO L Modalità di svolgimento del Servizio	Svolgimento dell'attività					
					% di tempo lavoro	
		L01	Organi istituzionali, partecipazione e decentramento		%	
		L02	Segreteria generale, personale e organizzazione		%	
		L03	Gestione economica, Finanziaria, Programmazione, Provveditorato e Controllo di Gestione		%	
		L04	Gestione dei beni demaniali e patrimoniali		%	
		L05	URP		%	
		L06	Difensore civico		%	
		L07	Ufficio stampa e comunicazione		%	
		L08	Commissione/Comitato di pari opportunità		%	
		L09	Cerimoniale		%	
		L10	Avvocatura/Ufficio Legale		%	
		L11	Servizio notifica e pubblicazione all'albo		%	
L12	Altri servizi generali		%			
				TOT = 100%		





QUESTIONARIO FC01D – Altri Servizi Generali

QUADRO M Servizi svolti nell'ambito dei Servizi oggetto del questionario	Organi istituzionali, partecipazione e decentramento	
		Numero
M01	Delibere di giunta	
M02	Delibere di consiglio	
M03	Sedute commissioni	
M04	Sedute di giunta	
M05	Sedute di consiglio	
M06	Interrogazioni	
M07	Interpellanze	
M08	Gemellaggi con altri enti	
Segreteria generale, personale e organizzazione		
M09	Contratti rogati dal segretario generale	
M10	Contratti reperiti	
M11	Bandi di concorso e avvisi di mobilità	
M12	Denunce per infortunio del personale dipendente	
M13	Contratti individuali di lavoro dipendente e assimilati stipulati nell'anno	
Gestione economica, finanziaria, programmazione, provveditorato e controllo di gestione		
M14	Mandati di pagamento	
M15	Reversali (ordinativi di incasso)	
M16	Fatture registrate	
M17	Bollette emesse per servizi a domanda individuale	
M18	Stipule di mutui	
M19	Buoni economici emessi	
Gestione dei beni demaniali e patrimoniali		
M20	Contratti di affitto attivi (Ente Locale in qualità di locatore)	
M21	Contratti di affitto passivi (Ente Locale in qualità di locatario)	
M22	Rinnovi e nuove concessioni di beni demaniali	
Avvocatura/Ufficio Legale		
M23	Difensore civico: casi trattati	
M24	Cause passive subite nell'anno	
M25	Cause attive introdotte nell'anno	
Altri servizi generali		
M26	Notifiche effettuate	
M27	Pubblicazioni all'Albo	
M28	Richieste accessi agli atti	
M29	Richieste copie degli atti	
M30	Gare per opere pubbliche	
M31	Altre gare pubbliche	



QUESTIONARIO FC01D – Altri Servizi Generali

QUADRO P Dati sulle esternalizzazioni dei Servizi oggetto del questionario	P01	Numero dei soggetti partecipati dall'Ente (consorzi, fondazioni, società, agenzie, ecc.) cui è stato esternalizzato il servizio		Numero	
	Le spese vanno riportate mantenendo la stessa classificazione adottata nel Certificato di Conto Consuntivo				
	Funzioni generali di amministrazione, di gestione e di controllo				
	Servizi affidati a soggetti partecipati dall'Ente				
			Servizi oggetto del questionario	Altri Servizi	Altre Funzioni
	P02	Spese correnti per acquisto di beni e prestazioni di servizi sostenute a favore dei soggetti partecipati dall'Ente cui è stato esternalizzato il servizio	,00	,00	,00
	P03	Spese in conto capitale per acquisto di beni sostenute a favore dei soggetti partecipati dall'Ente cui è stato esternalizzato il servizio	,00	,00	,00
	P04	Spese per personale distaccato sostenute a favore dei soggetti partecipati dall'Ente cui è stato esternalizzato il servizio	,00	,00	,00
	P05	Spese correnti per Trasferimenti a favore dei soggetti partecipati dall'Ente cui è stato esternalizzato il servizio	,00	,00	,00
	P06	Spese per oneri straordinari di gestione corrente a favore dei soggetti partecipati dall'Ente cui è stato esternalizzato il servizio	,00	,00	,00
	P07	Spese in conto capitale per Trasferimenti a favore dei soggetti partecipati dall'Ente cui è stato esternalizzato il servizio	,00	,00	,00
	P08	- di cui per costituzione nell'anno di un nuovo soggetto	,00	,00	,00
	P09	Spese in conto capitale per Conferimenti a favore dei soggetti partecipati dall'Ente cui è stato esternalizzato il servizio	,00	,00	,00
	P10	- di cui per ripianamento delle perdite	,00	,00	,00
	P11	- di cui per costituzione nell'anno di un nuovo soggetto	,00	,00	,00
P12	Spese in conto capitale per Partecipazioni a favore dei soggetti partecipati dall'Ente cui è stato esternalizzato il servizio	,00	,00	,00	
P13	- di cui per costituzione nell'anno di un nuovo soggetto	,00	,00	,00	
Servizi affidati a soggetti non partecipati dall'Ente					
P14	Spese per affidamento dei servizi a soggetti esterni mediante gara o affidamento diretto come previsto dalla normativa vigente	,00	,00	,00	
P15	- di cui contabilizzate nell'intervento 5 (Trasferimenti)	,00	,00	,00	






QUESTIONARIO FC01D – Altri Servizi Generali

QUADRO Q
Mappatura
delle Spese
correnti di
carattere
generale per il
funzionamento
dell'Ente

Nel Quadro vanno riportate le spese di carattere generale
specificando come tali spese sono state classificate nel
Certificato di Conto Consuntivo

Le spese vanno riportate mantenendo la stessa classificazione adottata nel Certificato di Conto Consuntivo

Spese di gestione diretta desumibili dagli interventi da 2 a 5	Funzioni generali di amministrazione, di gestione e di controllo (1)	Funzioni di Polizia Locale (2)	Funzioni di Istruzione Pubblica (3)	Funzioni nel campo della Viabilità e dei Trasporti (4)	Funzioni riguardanti la gestione del Territorio e dell'Ambiente (5)	Funzioni nel Settore Sociale (compreso l'Asilo Nido) (6)	Altre funzioni (7)	TOTALE (1+2+3+4+ 5+6+7)
Q01 Spese postali	,00	,00	,00	,00	,00	,00	,00	,00
Q02 Spese per utenze	,00	,00	,00	,00	,00	,00	,00	,00
Q03 - di cui telefoniche	,00	,00	,00	,00	,00	,00	,00	,00
Q04 - di cui per energia elettrica	,00	,00	,00	,00	,00	,00	,00	,00
Q05 - di cui per riscaldamento	,00	,00	,00	,00	,00	,00	,00	,00
Q06 - di cui per acqua	,00	,00	,00	,00	,00	,00	,00	,00
Q07 Spese per pulizie	,00	,00	,00	,00	,00	,00	,00	,00
Q08 Spese per carburante	,00	,00	,00	,00	,00	,00	,00	,00
Q09 Spese per servizi informatici - Software	,00	,00	,00	,00	,00	,00	,00	,00
Q10 Spese per servizi informatici - Hardware	,00	,00	,00	,00	,00	,00	,00	,00
Q11 Spese per incarichi professionali e consulenza	,00	,00	,00	,00	,00	,00	,00	,00
Q12 - di cui per spese per difesa dell'ente nel contenzioso	,00	,00	,00	,00	,00	,00	,00	,00
Q13 Spese per assicurazioni	,00	,00	,00	,00	,00	,00	,00	,00
Q14 Spese per manutenzione di mezzi strumentali e infrastrutture tecnologiche	,00	,00	,00	,00	,00	,00	,00	,00
Q15 Spese per materiale di consumo (modulistica, carta, toner, ecc.)	,00	,00	,00	,00	,00	,00	,00	,00
Q16 Spese per la locazione degli immobili	,00	,00	,00	,00	,00	,00	,00	,00
Q17 Spese per leasing dei mezzi strumentali e delle infrastrutture tecnologiche	,00	,00	,00	,00	,00	,00	,00	,00
Q18 Spese per noleggio dei mezzi strumentali e delle infrastrutture tecnologiche	,00	,00	,00	,00	,00	,00	,00	,00
Q19 Spese per accesso a banche dati	,00	,00	,00	,00	,00	,00	,00	,00





QUESTIONARIO FC01D – Altri Servizi Generali


QUADRO R Entrate	Nel Quadro vanno riportate le entrate afferenti ai servizi oggetto del questionario avendo cura di specificare come tali entrate sono state classificate nel Certificato di Conto Consuntivo	Le entrate vanno riportate mantenendo la stessa classificazione adottata nel Certificato di Conto Consuntivo		
		Titolo II Entrate derivanti da contributi e trasferimenti correnti	Titolo III Entrate extratributarie	Altri Titoli
R01	Entrate per rimborsi ricevuti per personale comandato o in convenzione presso altre Amministrazioni	,00	,00	,00
R02	Entrate per rimborsi ricevuti da soggetti (agenzie, consorzi, fondazioni, società, ecc.) partecipati dall'Ente cui è stato esternalizzato il servizio	,00	,00	,00
R03	- di cui a specifica destinazione per finanziare spese di personale	,00	,00	,00
R04	Entrate per Utili netti ricevuti da soggetti (agenzie, consorzi, fondazioni, società, ecc.) partecipati dall'Ente cui è stato esternalizzato il servizio	,00	,00	,00
R05	Entrate per somme ricevute per servizi resi a terzi	,00	,00	,00
R06	Entrate connesse alla partecipazione in forme di gestione associata di servizi	,00	,00	,00
R07	Entrate per funzioni delegate da Province e Regioni	,00	,00	,00
R08	- di cui a specifica destinazione per finanziare spese di personale	,00	,00	,00



QUESTIONARIO FC01D – Altri Servizi Generali

QUADRO S Spese

Nel Quadro vanno riportate le spese afferenti ai servizi oggetto del questionario, avendo cura di specificare come tali spese sono state classificate nel Certificato di Conto Consuntivo		Le spese vanno riportate mantenendo la stessa classificazione adottata nel Certificato di Conto Consuntivo		
Funzioni generali di amministrazione, di gestione e di controllo				
Spese di gestione diretta desumibili dagli interventi da 2 a 5		Servizi oggetto del questionario	Altri Servizi	Altre Funzioni
S01	Spese celebrative e di rappresentanza	,00	,00	,00
S02	Spese per gemellaggi	,00	,00	,00
S03	Spese per indennità di carica e gettoni di presenza	,00	,00	,00
S04	Rimborso oneri ai datori di lavoro e contributi connessi per le assenze degli amministratori	,00	,00	,00
S05	Spese per organi di controllo	,00	,00	,00
S06	Spese per incarico esterno di Direttore Generale	,00	,00	,00
S07	Spese per manutenzione di mezzi strumentali e infrastrutture tecnologiche	,00	,00	,00
S08	Spese per locazione di immobili	,00	,00	,00
S09	Spese per servizi informatici - Software	,00	,00	,00
S10	Spese per servizi informatici - Hardware	,00	,00	,00
S11	Spese per materiale di consumo (modulistica, carta, toner, ecc.)	,00	,00	,00
S12	Spese per leasing di mezzi strumentali e infrastrutture tecnologiche	,00	,00	,00
S13	Spese per noleggio di mezzi strumentali e infrastrutture tecnologiche	,00	,00	,00
Gestione in forma associata				
S14	Spese per partecipazione in forme di gestione associata (al lordo dei proventi eventualmente accertati)	,00	,00	,00
S15	- di cui contabilizzate nell'intervento 5 (Trasferimenti)	,00	,00	,00
Spese sostenute per eventi eccezionali desumibili dagli interventi da 2 a 5				
S16	Debiti fuori bilancio, al netto delle spese per il ripiano di perdite o per l'aumento di capitale in partecipazioni	,00	,00	,00
S17	Oneri e penali per estinzione anticipata mutui e altre forme di prestiti a medio/lungo termine	,00	,00	,00
S18	Risarcimenti giudiziari	,00	,00	,00
S19	Calamità naturali	,00	,00	,00





QUESTIONARIO FC01D – Altri Servizi Generali

QUADRO T Spese per il Personale identificato alla prima colonna del quadro D	Nel Quadro vanno riportate le spese del personale afferenti ai servizi oggetto del questionario avendo cura di specificare come tali spese sono state classificate nel Certificato di Conto Consuntivo	Classificazione delle spese nel Certificato di Conto Consuntivo		
		Funzioni generali di amministrazione, di gestione e di controllo		
		Servizi oggetto del questionario	Altri Servizi	Altre Funzioni
T01	Retribuzioni lorde al personale dipendente non dirigente con contratto a tempo indeterminato	,00	,00	,00
T02	- di cui eventualmente di competenza di anni precedenti	,00	,00	,00
T03	Retribuzioni lorde al personale dipendente dirigente con contratto a tempo indeterminato	,00	,00	,00
T04	- di cui eventualmente di competenza di anni precedenti	,00	,00	,00
T05	Retribuzioni lorde al personale dipendente non dirigente con contratto a tempo determinato	,00	,00	,00
T06	Compensi per gli incarichi conferiti ai sensi dell'art.110, commi 1 e 2 D.Lgs. n. 267/2000	,00	,00	,00
T07	Spese per collaborazione coordinata e continuativa o altre forme di rapporto di lavoro flessibile	,00	,00	,00
T08	Eventuali emolumenti a carico dell'Ente corrisposti ai lavoratori socialmente utili e ai lavoratori di pubblica utilità	,00	,00	,00
T09	Spese sostenute dall'Ente per il personale in convenzione (ai sensi degli artt. 13 e 14 del CCNL 22 gennaio 2004)	,00	,00	,00
T10	Spese sostenute per il personale previsto dall'art.90 del D.L.vo n. 267/2000	,00	,00	,00
T11	Spese di personale di cui all'art. 76 comma 1 del D.L. 112/2008 eccetto quelle per gli incarichi conferiti ex art.110 D.Lgs. 267/2000 già considerate nel rigo T06	,00	,00	,00
T12	Oneri riflessi a carico del datore di lavoro per contributi obbligatori	,00	,00	,00
T13	IRAP	,00	,00	,00
T14	Oneri per il nucleo familiare, buoni pasto e spese per equo indennizzo	,00	,00	,00
T15	Spesa per rimborso ad altre Amministrazioni per il personale in posizione di comando presso l'ente	,00	,00	,00
T16	- di cui contabilizzate nell'intervento 5 (Trasferimenti)	,00	,00	,00
T17	Spese per i rinnovi contrattuali in corso per personale dipendente non dirigente	,00	,00	,00
T18	- di cui eventualmente di competenza di anni precedenti	,00	,00	,00
T19	Spese per i rinnovi contrattuali in corso per personale dipendente dirigente	,00	,00	,00
T20	- di cui eventualmente di competenza di anni precedenti	,00	,00	,00
T21	Spese sostenute per formazione del personale	,00	,00	,00
T22	Altre spese	,00	,00	,00
T23	TOTALE (T01+T03+T05+T06+T07+T08+T09+T10+T11+T12+T13+T14+T15+T17+T19+T21+T22)	,00	,00	,00
T24	Entrate per rimborsi ricevuti per personale comandato o in convenzione presso altre Amministrazioni	,00	,00	,00
T25	- di cui contabilizzate nell'intervento 5 (Trasferimenti)	,00	,00	,00
QUADRO Z Annotazioni	Z01 Annotazioni			



ALLEGATO 3 - IL CONSOLIDATO DELL'UNIONE DI COMUNI

Una volta identificato il gruppo dei Comuni associati in Unione di Comuni, si è posta la necessità di effettuare la costruzione di un unico questionario “consolidato” dell’Unione e dei Comuni che ne fanno parte.

Costruzione del consolidato per le variabili del questionario

L’Unione che svolge i servizi di Altri Servizi Generali in forma associata per i Comuni ad essa aderenti ha l’obbligo di compilare un unico questionario in relazione sia ai dati strutturali (quadri A, B, D, E, F, L, M) sia a quelli contabili (quadri P, Q, R, S, T) facendo sempre riferimento a quanto riportato nel proprio Certificato di Conto Consuntivo.

I Comuni appartenenti all’Unione di Comuni devono compilare il questionario per gli elementi contabili facendo riferimento a quanto riportato nel proprio Certificato di Conto Consuntivo. Laddove fosse stata adottata una gestione mista, il Comune deve compilare il questionario anche per la quota parte di Altri servizi Generali in autonomia e in diretta operatività.

Per la costruzione del questionario “consolidato” dell’Unione dei Comuni, si è seguita la seguente struttura di trattamento dei dati, analizzata per singolo quadro, in modo da tener conto delle indicazioni fornite nelle istruzioni del questionario FC01D - Altri Servizi Generali.

QUADRO A – Elementi specifici del territorio

Tale quadro deve essere compilato dai Comuni, anche nel caso in cui l’Ente Locale abbia demandato, parzialmente o integralmente, la gestione di Altri Servizi Generali all’Unione di Comuni.

Ogni campo del quadro A del questionario “consolidato” dell’Unione di Comuni è stato calcolato come somma di quanto indicato da ciascun Comune appartenente all’Unione. Ogni campo A17 – A20 (Ente che ha adottato contabilità analitica, Ente dotato di inventario, Ente con direttore generale interno e Ente con direttore generale esterno), del questionario “consolidato” dell’Unione di Comuni è stato valorizzato se almeno uno dei Comuni ad essa aderenti lo ha valorizzato nel proprio questionario.

QUADRO B – Altri Servizi Generali gestiti in forma associata

Il quadro B del questionario “consolidato” dell’Unione di Comuni è stato ripreso interamente dal questionario compilato dall’Unione di Comuni.

QUADRO D – Personale impiegato direttamente dall’Ente, contabilizzato in Altri Servizi Generali o comunque addetto a tali funzioni

Tale quadro deve essere compilato sia dall’Unione sia dai Comuni, facenti parte della stessa, che hanno adottato una gestione mista del servizio per la quota parte dei servizi di Altri Servizi Generali svolti in autonomia e in diretta operatività.


La prima colonna del quadro D del questionario “consolidato” dell’Unione di Comuni è stata calcolata come somma delle unità/persona anno dichiarate dall’Unione e dai Comuni appartenenti all’Unione stessa.

La seconda colonna del quadro D del questionario “consolidato” dell’Unione di Comuni è stata calcolata riproporzionando le percentuali delle unità persona/anno dedicate ad Altri Servizi Generali, dichiarate dall’Unione e dai Comuni appartenenti all’Unione stessa, rispetto al numero di unità persona/anno dichiarate dal singolo Ente Locale.

QUADRO E – Unità locali

Tale quadro deve essere compilato dall’Unione e dai Comuni, facenti parte della stessa, che hanno adottato una gestione mista del servizio per la quota parte di Altri Servizi Generali svolti in autonomia e in diretta operatività.

I valori di ogni campo del quadro E del questionario “consolidato” dell’Unione di Comuni sono stati ottenuti sommando quanto in essi indicato dall’Unione e da ogni Comune appartenente all’Unione stessa.

QUADRO F – Dotazioni strumentali

Tale quadro deve essere compilato dall'Unione e dai Comuni, facenti parte della stessa, che hanno adottato una gestione mista del servizio per la quota parte di Altri Servizi Generali svolti in autonomia e in diretta operatività. I valori di ogni campo del quadro F del questionario "consolidato" dell'Unione di Comuni sono stati ottenuti sommando quanto in essi indicato dall'Unione e da ogni Comune appartenente all'Unione stessa. Il campo F08 (Software di contabilità analitica), del questionario "consolidato" dell'Unione di Comuni è stato valorizzato se l'Unione o almeno uno dei Comuni ad essa aderenti lo ha valorizzato nel proprio questionario.

QUADRO L – Modalità di svolgimento del Servizio

Tale quadro deve essere compilato dall'Unione e dai Comuni, facenti parte della stessa, che hanno adottato una gestione mista del servizio per la quota parte di Altri Servizi Generali svolti in autonomia e in diretta operatività. Le percentuali relative allo svolgimento del servizio del questionario "consolidato" dell'Unione di Comuni sono state calcolate riproporzionando le relative percentuali, dichiarate dall'Unione e dai Comuni appartenenti all'Unione stessa, rispetto al numero complessivo delle unità persona/anno dichiarato da ciascun Ente Locale.

QUADRO M – Servizi svolti

Tale quadro deve essere compilato dall'Unione e dai Comuni, facenti parte della stessa, che hanno adottato una gestione mista del servizio per la quota parte di Altri Servizi Generali svolti in autonomia e in diretta operatività. I valori di ogni campo del quadro M del questionario "consolidato" dell'Unione di Comuni sono stati ottenuti sommando quanto in essi indicato dall'Unione e da ogni Comune appartenente all'Unione stessa.

QUADRO P – Esternalizzazioni

Tale quadro deve essere compilato dall'Unione e dai Comuni, facenti parte della stessa, che hanno adottato una gestione mista del servizio per la quota parte di Altri Servizi Generali svolti in autonomia e in diretta operatività. I valori di ogni campo del quadro P del questionario "consolidato" dell'Unione di Comuni sono stati ottenuti sommando quanto in essi indicato dall'Unione e da ogni Comune appartenente all'Unione stessa.

QUADRO Q – Mappatura delle spese

Tale quadro deve essere compilato dall'Unione e dai Comuni, facenti parte della stessa, che hanno adottato una gestione mista del servizio per la quota parte di Altri Servizi Generali svolti in autonomia e in diretta operatività. I valori di ogni campo del quadro Q del questionario "consolidato" dell'Unione di Comuni sono stati ottenuti sommando quanto in essi indicato dall'Unione e da ogni Comune appartenente all'Unione stessa.

QUADRO R – Entrate


Tale quadro deve essere compilato dall'Unione e dai Comuni, facenti parte della stessa, che hanno adottato una gestione mista del servizio per la quota parte di Altri Servizi Generali svolti in autonomia e in diretta operatività. I valori di ogni campo del quadro R del questionario "consolidato" dell'Unione di Comuni sono stati ottenuti sommando quanto in essi indicato dall'Unione e da ogni Comune appartenente all'Unione stessa.

QUADRO S – Spese

Tale quadro deve essere compilato dall'Unione e dai Comuni, facenti parte della stessa, che hanno adottato una gestione mista del servizio per la quota parte di Altri Servizi Generali svolti in autonomia e in diretta operatività. I valori di ogni campo del quadro S del questionario "consolidato" dell'Unione di Comuni sono stati ottenuti sommando quanto in essi indicato dall'Unione e da ogni Comune appartenente all'Unione stessa.

QUADRO T – Spese per il Personale identificato alla prima colonna del quadro D

Tale quadro deve essere compilato dall'Unione e dai Comuni, facenti parte della stessa, che hanno adottato una gestione mista del servizio per la quota parte di Altri Servizi Generali svolti in autonomia e in diretta operatività.



I valori di ogni campo del quadro T del questionario “consolidato” dell’Unione di Comuni sono stati ottenuti sommando quanto in essi indicato dall’Unione e da ogni Comune appartenente all’Unione stessa.

Costruzione del consolidato dell’Unione per le variabili di Certificato di Conto Consuntivo


Per la costruzione del consolidato, per l’Unione e i Comuni ad essa afferenti, delle variabili relative al Certificato di Conto Consuntivo, si è proceduto al calcolo di ciascuna variabile come somma di quanto dichiarato nei Certificati di Conto Consuntivo dall’Unione e da ciascun Comune ad essa appartenente.

Costruzione del consolidato dell’Unione per le variabili di contesto, i prezzi e il reddito

Per la costruzione del consolidato delle variabili di contesto, dei prezzi e del reddito dell’Unione di Comuni si è proceduto al calcolo di ciascuna variabile attraverso la somma delle informazioni relative a ciascun Comune appartenente all’Unione.

Per le seguenti variabili è stata utilizzata una differente modalità di calcolo:

- **Classificazione Sismica**: il valore consolidato di tale variabile per l’Unione di Comuni è stato posto pari al minor valore tra le informazioni relative a ciascun Comune appartenente all’Unione. Ciò in quanto tale variabile identifica con il valore 1 un alto rischio sismico e con il valore 4 un basso rischio sismico.
- **Livello altimetrico massimo**: il valore consolidato di tale variabile per l’Unione di Comuni è stato posto pari al maggior valore tra le informazioni relative a ciascun Comune appartenente all’Unione.
- **Livello altimetrico del municipio**: il valore consolidato di tale variabile per l’Unione di Comuni è stato posto pari al maggior valore tra le informazioni relative a ciascun Comune appartenente all’Unione.
- **Comune litoraneo**: il valore consolidato di tale variabile per l’Unione di Comuni è stato posto pari al maggior valore tra le informazioni inserite da ciascun Comune appartenente all’Unione.
- **Tempo medio di percorrenza dei pendolari interni al Comune di residenza**: il valore consolidato di tale variabile per l’Unione di Comuni è stato posto pari alla media, ponderata per il numero di pendolari interni, dei valori relativi ai Comuni appartenenti all’Unione.
- **Livello degli affitti OMI**: il valore consolidato di tale variabile per l’Unione di Comuni è stato posto pari alla media, ponderata per il numero di abitanti, dei valori relativi ai Comuni appartenenti all’Unione.
- **Reddito**: il valore consolidato di tale variabile per l’Unione di Comuni è stato posto pari alla media, ponderata per il numero di abitanti, dei valori relativi ai Comuni appartenenti all’Unione.



ALLEGATO 3 BIS - IL CONSOLIDATO DELLE CONVENZIONI DI COMUNI

Una volta identificato il gruppo dei Comuni associati in Convenzioni di Comuni, si è posta la necessità di effettuare la costruzione di un unico questionario “consolidato” della Convenzioni dei Comuni che ne fanno parte.

Costruzione del consolidato per le variabili del questionario

Al contrario di quanto accade per l’Unione che svolge Altri Servizi Generali in forma associata per i Comuni ad essa aderenti, la Convenzione non ha l’obbligo di compilare un unico questionario.

Per la costruzione del questionario “consolidato” delle Convenzioni dei Comuni, si è seguita la seguente struttura di trattamento dei dati, analizzata per singolo quadro, in modo da tener conto delle indicazioni fornite nelle istruzioni del questionario *FC01D - Altri Servizi Generali*.

QUADRO A – Elementi specifici

Ogni campo del quadro A del questionario “consolidato” della Convenzione di Comuni è stato calcolato come somma di quanto indicato da ciascun Comune appartenente alla Convenzione. Ogni campo A17 – A20 (Ente che ha adottato contabilità analitica, Ente dotato di inventario, Ente con direttore generale interno e Ente con direttore generale esterno), del questionario “consolidato” della Convenzione di Comuni è stato valorizzato se almeno uno dei Comuni ad essa aderenti lo ha valorizzato nel proprio questionario.

QUADRO B – Altri Servizi Generali gestiti in forma associata

Il quadro B del questionario “consolidato” della Convenzione di Comuni è stato ripreso interamente dal questionario compilato dai Comuni della Convenzione.

QUADRO D – Personale impiegato direttamente dall’Ente, contabilizzato in Altri Servizi Generali o comunque addetto a tali funzioni

La prima colonna del quadro D del questionario “consolidato” della Convenzione di Comuni è stata calcolata come somma delle unità/persona anno dichiarate dai Comuni appartenenti alla Convenzione stessa. La seconda colonna del quadro D del questionario “consolidato” della Convenzione di Comuni è stata calcolata riproporzionando le percentuali delle unità persona/anno dedicate ad Altri Servizi Generali, dichiarate dai Comuni appartenenti alla Convenzione stessa, rispetto al numero di unità persona/anno dichiarate dal singolo Ente Locale.

QUADRO E – Unità locali

I valori di ogni campo del quadro E del questionario “consolidato” della Convenzione di Comuni sono stati ottenuti sommando quanto in essi indicato da ogni Comune appartenente alla Convenzione stessa.

QUADRO F – Dotazioni strumentali


I valori di ogni campo del quadro F del questionario “consolidato” della Convenzione di Comuni sono stati ottenuti sommando quanto in essi indicato da ogni Comune appartenente alla Convenzione stessa. Il campo F08 (Software di contabilità analitica), del questionario “consolidato” della Convenzione è stato valorizzato se almeno uno dei Comuni ad essa aderenti lo ha valorizzato nel proprio questionario.

QUADRO L – Modalità di svolgimento del Servizio

Le percentuali relative allo svolgimento del servizio del questionario “consolidato” della Convenzione di Comuni sono state calcolate riproporzionando le relative percentuali, dichiarate dai Comuni appartenenti alla Convenzione stessa, rispetto al numero complessivo delle unità persona/anno dichiarato da ciascun Ente Locale

QUADRO M – Servizi svolti

I valori di ogni campo del quadro M del questionario “consolidato” della Convenzione di Comuni sono stati ottenuti sommando quanto in essi indicato da ogni Comune appartenente alla Convenzione stessa.



QUADRO P – Esternalizzazioni

I valori di ogni campo del quadro P del questionario “consolidato” della Convenzione di Comuni sono stati ottenuti sommando quanto in essi indicato da ogni Comune appartenente alla Convenzione stessa.

QUADRO Q – Mappatura delle spese

I valori di ogni campo del quadro Q del questionario “consolidato” della Convenzione di Comuni sono stati ottenuti sommando quanto in essi indicato da ogni Comune appartenente alla Convenzione stessa.

QUADRO R – Entrate

I valori di ogni campo del quadro R del questionario “consolidato” della Convenzione di Comuni sono stati ottenuti sommando quanto in essi indicato da ogni Comune appartenente alla Convenzione stessa.

QUADRO S – Spese

I valori di ogni campo del quadro S del questionario “consolidato” della Convenzione di Comuni sono stati ottenuti sommando quanto in essi indicato da ogni Comune appartenente alla Convenzione stessa.

QUADRO T – Spese per il Personale identificato alla prima colonna del quadro D

I valori di ogni campo del quadro T del questionario “consolidato” della Convenzione di Comuni sono stati ottenuti sommando quanto in essi indicato da ogni Comune appartenente alla Convenzione stessa.

Costruzione del consolidato della Convenzione per le variabili di Certificato di Conto Consuntivo


Per la costruzione del consolidato della Convenzione di Comuni per le variabili relative al Certificato di Conto Consuntivo, si è proceduto al calcolo di ciascuna variabile come somma di quanto dichiarato nei Certificati di Conto Consuntivo da ciascun Comune ad essa appartenente.

Costruzione del consolidato della Convenzione per le variabili di contesto, i prezzi e il reddito

Per la costruzione del consolidato delle variabili di contesto dei prezzi e del reddito della Convenzione di Comuni si è proceduto al calcolo di ciascuna variabile attraverso la somma delle informazioni relative a ciascun Comune appartenente alla Convenzione.

Per le seguenti variabili è stata utilizzata una differente modalità di calcolo:

- Classificazione Sismica: il valore consolidato di tale variabile per la Convenzione di Comuni è stato posto pari al minor valore tra le informazioni relative a ciascun Comune appartenente alla Convenzione. Ciò in quanto tale variabile identifica con il valore 1 un alto rischio sismico e con il valore 4 un basso rischio sismico.
- Livello altimetrico massimo: il valore consolidato di tale variabile per la Convenzione di Comuni è stato posto pari al maggior valore tra le informazioni relative a ciascun Comune appartenente alla Convenzione.
- Livello altimetrico del municipio: il valore consolidato di tale variabile per la Convenzione di Comuni è stato posto pari al maggior valore tra le informazioni relative a ciascun Comune appartenente alla Convenzione.
- Comune litoraneo: il valore consolidato di tale variabile per la Convenzione di Comuni è stato posto pari al maggior valore tra le informazioni inserite da ciascun Comune appartenente alla Convenzione.
- Tempo medio di percorrenza dei pendolari interni al Comune di residenza: il valore consolidato di tale variabile per la Convenzione di Comuni è stato posto pari alla media, ponderata per il numero di pendolari interni, dei valori relativi ai Comuni appartenenti alla Convenzione.
- Livello degli affitti OMI: il valore consolidato di tale variabile per la Convenzione di Comuni è stato posto pari alla media, ponderata per il numero di abitanti, dei valori relativi ai Comuni appartenenti alla Convenzione.



- Reddito: il valore consolidato di tale variabile per la Convenzione di Comuni è stato posto pari alla media, ponderata per il numero di abitanti, dei valori relativi ai Comuni appartenenti alla Convenzione.



**ALLEGATO 4 - MODALITÀ DI CALCOLO DELLA SPESA CORRENTE
PER LA DETERMINAZIONE DEI FABBISOGNI STANDARD**

Il Certificato di Conto Consuntivo per l'anno 2009 e il Questionario *FC01D - Altri Servizi Generali* costituiscono i due strumenti informativi necessari per la determinazione del valore della Spesa corrente utilizzata per la stima dei Fabbisogni Standard. In particolare, mentre il CCC rappresenta il punto di partenza per la determinazione della spesa, il questionario FC01D è fondamentale per riclassificare e integrare il Certificato stesso.

Gli interventi di Spesa corrente da CCC considerati per stimare i Fabbisogni Standard sono i seguenti:

1. Personale;
2. Acquisto di beni di consumo e/o di materie prime;
3. Prestazioni di servizi;
4. Utilizzo di beni di terzi;
5. Trasferimenti;
7. Imposte e tasse.

I quadri di riferimento del questionario FC01D per la costruzione della **Spesa corrente** utilizzata per la stima dei Fabbisogni Standard sono i seguenti:

- QUADRO D – relativo alla numerosità del personale e al tempo effettivamente dedicato dagli addetti ad Altri Servizi Generali;
- QUADRO P – relativo ad alcune voci di esternalizzazione non direttamente desumibili da CCC;
- QUADRO R – relativo ad alcune voci di entrata non direttamente desumibili da CCC;
- QUADRO S – relativo ad alcune voci di spesa non direttamente desumibili da CCC;
- QUADRO T – relativo alle voci di spesa per il personale impiegato dall'Ente in Altri Servizi Generali.

Per la costruzione della **Spesa corrente** utilizzata per la stima dei Fabbisogni Standard è stata considerata la seconda colonna del QUADRO S del Questionario *FC02U - Funzioni di Polizia Locale* (Funzioni generali di amministrazione, di gestione e di controllo).

Al fine di ricostruire la Spesa corrente utilizzata per la stima dei Fabbisogni Standard, in grado di dare una rappresentazione del costo di gestione relativo ad Altri Servizi Generali, si considerano i primi cinque Interventi e l'Intervento 7 del CCC, opportunamente integrati e corretti tramite le informazioni del questionario.

Il questionario è stato predisposto sia per ridurre il più possibile l'eterogeneità nelle modalità di compilazione dei Certificati di Conto Consuntivo da parte degli Enti Locali sia per avere informazioni di dettaglio che non sono previste nei Certificati.

La determinazione del valore della Spesa corrente utilizzata per la stima dei Fabbisogni Standard prevede due fasi:

- Prima fase: aggregazione degli Interventi 1-5 e Intervento 7 e integrazione con quanto rilevato nei quadri del questionario;
- Seconda fase: correzione del risultato ottenuto nella prima fase attraverso l'utilizzo delle percentuali di tempo lavoro dedicato ad Altri Servizi Generali.

La spesa di gestione corrente di base relativa ad Altri Servizi Generali, determinata con la prima fase, si articola a sua volta, in due passaggi:

1. Individuazione della spesa direttamente desumibile dal CCC (Interventi da 1 a 5 e Intervento 7);
2. Correzione con quanto rilevato nel questionario relativamente a:
 - a. Spese contabilizzate nel CCC in Altri Servizi e in Altre Funzioni ma attinenti ad Altri Servizi Generali (colonne 2, 3 dei Quadri P, S e T);



b. Entrate non direttamente desumibili dal CCC.

Nella **Tabella 14** sono riportate le modalità di calcolo della spesa di gestione corrente di base relativa ad Altri Servizi Generali, determinata con la prima fase.

Tabella 14 – Modalità di calcolo delle spese di gestione corrente di base

	Descrizione Variabile	Fonte	Variabile	Colonna
	Valori desunti direttamente dal CCC (Interventi 1,2,3,4,5,7) ¹⁶	CCC	Quadro 4 – Righe 7,10,15,25,37	1,2,3,4,5,7
+	Spese di gestione diretta e associata e per esternalizzazioni attratte da altre funzioni	Questionario	S01 + ... + S14 + S16 + S17 + S18 + S19 + P02 + P04 + P05 + P14	2, 3
+	Spese del personale attratte da altre funzioni	Questionario	T01 + T03 + T05 + T06 + T07 + T08 + T09 + T10 + T11 + T12 + T13 + T14 + T15 + T17 + T19 + T21 + T22	2, 3
-	Spese di personale di competenze di anni precedenti	Questionario	T02, T04, T18, T20	1, 2, 3
-	Rimborsi per il personale comandato o in convenzione contabilizzato nel quadro 2 del CCC	Questionario	MIN(R01 (col.1,2,3); T23 (col.1,2,3)) Viene tolto R01 fino a concorrenza in T23	1, 2, 3
-	Rimborsi per il personale comandato o in convenzione contabilizzato nel quadro 4 del CCC	Questionario	Da applicare solo se T24 (col.1,2,3) è diverso da R01 (col.1,2,3) MIN(T24 (col.2,3); T23 (col.1,2,3)- MIN(R01 (col.1,2,3); T23 (col.1,2,3))) Viene tolto T24 fino a concorrenza in T23 al netto di R01	2, 3 ¹⁷
-	Entrate per servizi resi a terzi e per partecipazione in forme di gestione associata, per rimborsi e utili partecipati dall'Ente cui è stato esternalizzato il servizio	Questionario	R02 + R04 + R05 + R06	1, 2, 3
-	Spese non omogenee (canoni di locazione, spese di noleggio e di leasing, spese di manutenzione)	Questionario	S07 + S08 + S12 + S13	1, 2, 3
-	Spese sostenute per eventi eccezionali (Debiti fuori bilancio, al netto delle spese per il ripiano di perdite o per l'aumento di capitale in partecipazioni, Oneri e penali per estinzione anticipata mutui e altre forme di prestiti a medio/lungo termine, Risarcimenti giudiziari, Calamità naturali)	Questionario	S16 + S17 + S18 + S19	1, 2, 3
-	Spese di gestione diretta, associata e per esternalizzazioni contabilizzate in Altri Servizi generali ma afferenti alle Funzioni di Polizia locale	Questionario FC02U	S01+S02+S03+S04+S05+S06+S07+S08+S09+S10+S11+S12+S14	2
=			SPESE DI GESTIONE CORRENTE DI BASE <i>Se il totale della spesa è negativa viene posta uguale a zero</i>	

¹⁶ Il valore desunto direttamente dal CCC (interventi da 1 a 5, 7) dovrebbe comprendere le seguenti voci del questionario:

	Descrizione	Fonte	Variabile	Colonna
	Spese di gestione diretta e associata	Questionario	S01 + ... + S14 + S16 + S17 + S18 + S19 + P02 + P04 + P05 + P14	1
+	Spese del personale	Questionario	T01 + T03 + T05 + T06 + T07 + T08 + T09 + T10 + T11 + T12 + T13 + T14 + T15 + T17 + T19 + T21 + T22	1

¹⁷ Considerando che nel questionario le spese vanno indicate al lordo di eventuali entrate, nel caso in cui il corrispondente valore riportato nel questionario sia superiore a quello del CCC (interventi 1,2,3,4,5,7), viene preso a riferimento il valore del questionario. In tal caso va considerata anche la colonna 1 nel calcolo dei "Rimborsi per il personale comandato o in convenzione contabilizzato nel quadro 4 del CCC".



La seconda fase del calcolo prevede che dall'ammontare di spesa di gestione corrente di base venga sottratto l'ammontare di spesa del personale, desumibile dalle informazioni contenute nei Quadri D e T, riferito alla percentuale di lavoro che il personale dedica a Funzioni e Servizi diversi da Altri Servizi Generali.

Spesa corrente utilizzata per la stima dei Fabbisogni Standard = Spesa di gestione corrente di base –
(Spesa del personale – Spesa del personale normalizzata)

La spesa del personale è ricostruibile sulla base della seconda colonna della **Tabella 15**.

La spesa del personale normalizzata è ricostruibile applicando la percentuale di normalizzazione riportata nella terza colonna della **Tabella 15**.

Tabella 15 - Modalità di calcolo delle spese del personale

Tipologia di costo del lavoro del personale	Voci del questionario ¹⁸	% di normalizzazione
1) Costo del lavoro del personale dipendente non dirigente a tempo indeterminato	(T01-T02) + quota(T12) + quota(T13) + quota(T17-T18)	D00102/100
2) Costo del lavoro del personale dipendente dirigente a tempo indeterminato	(T03-T04) + quota(T12) + quota(T13) + quota(T19-T20)	D00202/100
3) Costo del lavoro del personale dipendente non dirigente a tempo determinato	T05 + quota(T12) + quota(T13) + quota(T17-T18)	D00402/100
4) Costo del lavoro per incarichi conferiti ai sensi dell'art. 110 commi 1 e 2 D. Lgs. 267/2000	T06 + quota(T12) + quota(T13) + quota(T19-T20)	D00302/100
5) Costo del lavoro per collaborazioni coordinate e continuative e altre forme di rapporto di lavoro flessibile	T07 + quota(T12) + quota(T13)	D00502/100
6) Costo del lavoro per LSU	T08 + quota(T12) + quota(T13)	D00602/100
7) Costo del lavoro per personale in convenzione	T09 + quota(T12) + quota(T13) + quota(T17-T18)	D00702/100
8) Costo del lavoro del personale previsto dall'art. 90 D. Lgs. 267/2000	T10 + quota(T12) + quota(T13) + quota(T17-T18)	D00802/100
9) Costo del lavoro del personale art. 76 comma1 del D. L. 112/2008	T11 + quota(T12) + quota(T13) + quota(T17-T18)	D00902/100
10) Costo del lavoro per rimborsi ad altre amministrazioni per personale in posizione di comando	T15	% complessiva di normalizzazione ¹⁹
11) Altre spese	T14+T21+T22 + Quote non suddivisibili	% complessiva di normalizzazione

¹⁸ Le quote sono da calcolare in proporzione alla voce base.

¹⁹ La percentuale complessiva di normalizzazione è calcolata rapportando in percentuale la somma delle voci da 1 a 9 normalizzate alla somma delle voci da 1 a 9 non normalizzate.




ALLEGATO 5 - FORMULE DI CALCOLO DELLE VARIABILI INDIPENDENTI

Di seguito sono riportate le formule delle variabili indipendenti utilizzate per la stima dei Fabbisogni Standard unitari.

Tipologia	Variabile	Fonte	Formula di calcolo
CONTESTO	Numero di protocolli in entrata e in uscita PROCAPITE	Questionario	$(A08+A09) / \text{Popolazione residente}$
	Livello altimetrico del Municipio	ISTAT	Livello altimetrico del Municipio al 2001
	Numero circoscrizioni PROCAPITE	Questionario	$A05 / \text{Popolazione residente}$
MODALITA' DI SVOLGIMENTO DEL SERVIZIO	Ente con Direttore Generale Interno SI/NO	Questionario	A19 (Variabile dicotomica 1= presenza)
	Ente con Direttore Generale Esterno SI/NO	Questionario	A20 (Variabile dicotomica 1= presenza)
ECONOMIE DI SCALA	Popolazione residente	ISTAT	Popolazione residente
	Popolazione residente FUNZIONE INVERSA	ISTAT	$1 / \text{Popolazione residente}$
ENTRATE	Media delle Entrate ²⁰ da Titoli I, II, III del CCC per gli anni 2004-2008 rapportato rispetto alla media	CCC ISTAT	$(\text{Entrate}_{2004}/\text{popolazione}_{2004} + \text{Entrate}_{2005}/\text{popolazione}_{2005} + \text{Entrate}_{2006}/\text{popolazione}_{2006} + \text{Entrate}_{2007}/\text{popolazione}_{2007} + \text{Entrate}_{2008}/\text{popolazione}_{2008})/5 / \text{media nazionale della Media delle Entrate da Titoli I, II, III del CCC per gli anni 2004-2008}$
PREZZI	Spesa media del personale per addetto rapportato rispetto alla media nazionale	Questionario	$\text{Spesa media del personale per addetto} / \text{media nazionale della Spesa media del personale per addetto}$
MODELLI ORGANIZZATIVI	Comuni con gestione associata in Unione di Comuni	Questionario	Se il Comune è in Unione di Comuni allora la variabile è pari a 1, altrimenti assume il valore 0.
TERRITORIALITA'	Regione	ISTAT	Se il Comune è nella Regione specificata allora la variabile è pari a 1, altrimenti assume il valore 0.


²⁰ Le entrate sono deflazionate in base agli indici dei prezzi al consumo (NIC senza tabacchi).



ALLEGATO 6 - COEFFICIENTI DELLA FUNZIONE DEI FABBISOGNI STANDARD

Si riporta di seguito la stima OLS dei coefficienti stimati della “Funzione dei Fabbisogni Standard”.


Variabile	Stima OLS		Stima OLS standardizzata	Elasticità rispetto ai valori medi
INTERCETTA	47,79946081	***		
CONTESTO Numero di protocolli in entrata e in uscita PROCAPITE - Differenza dalla media (media =3,49504251)	7,31872828	***	0,16642067	0,12693423
CONTESTO Numero circoscrizioni PROCAPITE - Differenza dalla media (media =0,00000627)	65.403,12665381	**	0,02022828	0,00203496
CONTESTO Ente con Direttore Generale Interno	4,60666387	**	0,01815028	2,28600516
CONTESTO Ente con Direttore Generale Esterno	13,55797979	**	0,0192382	6,72799506
CONTESTO Livello altimetrico del Municipio Differenza dalla media (media =312,42375064)	0,01455808	**	0,03079827	0,02257038
ECONOMIE DI SCALA Popolazione residente	0,00003529	*	0,01675205	0,00178282
ECONOMIE DI SCALA Popolazione residente FUNZIONE INVERSA	48.171,07059428	***	0,42297567	0,15483088
ENTRATE Media delle Entrate da Titoli I, II, III del CCC per gli anni 2004-2008 PROCAPITE - rapportato rispetto alla media (media =823,6524)	104,74677195	***	0,39882509	0,51979408
PREZZI Spesa media del personale per addetto rapportato rispetto alla media (media =45.988,07)	11,02263931	**	0,02215548	0,05469861
MODELLO ORGANIZZATIVO Comuni con gestione associata in Unione di Comuni	62,65103197	***	0,07900383	31,08987031
TERRITORIALITÀ Regione - Piemonte	2,78864915		0,00814512	1,38383579
TERRITORIALITÀ Regione - Lombardia	-7,26153011		-0,02626476	-3,60345268
TERRITORIALITÀ Regione - Veneto	0,44941411		0,00114419	0,2230167
TERRITORIALITÀ Regione - Liguria	3,69640486		0,00560336	1,83429936
TERRITORIALITÀ Regione - Emilia Romagna	-3,65859221		-0,00694208	-1,81553526



Variabile	Stima OLS		Stima OLS standardizzata	Elasticità rispetto ai valori medi
TERRITORIALITÀ Regione - Toscana	-3,87865696		-0,00745639	-1,92473991
TERRITORIALITÀ Regione - Umbria	-15,60953648	**	-0,01604945	-7,746057
TERRITORIALITÀ Regione - Marche	-23,4442712	**	-0,03692436	-11,63395603
TERRITORIALITÀ Regione - Abruzzo	-12,92950676	*	-0,01988153	-6,41612238
TERRITORIALITÀ Regione - Molise	3,38824548		0,00336739	1,68137873
TERRITORIALITÀ Regione - Campania	14,92052747	**	0,03324279	7,40414402
TERRITORIALITÀ Regione - Puglia	14,83861175	**	0,0234484	7,36349427
TERRITORIALITÀ Regione - Basilicata	25,75135405	**	0,03086235	12,77881996
TERRITORIALITÀ Regione - Calabria	18,6665224	**	0,03430172	9,2630519


$R^2 = 0,73220$

*** P-value < 0,001
 ** 0,001 <= P-value < 0,05
 * 0,05 <= P-value < 0,10




ALLEGATO 7 – COEFFICIENTI DI RIPARTO RELATIVI AL FABBISOGNO STANDARD


Regione	Provincia	Comune	Coefficiente di riparto relativo al Fabbisogno Standard
ABRUZZO	Chieti	ALTINO	0,000051147730
ABRUZZO	Chieti	ARCHI	0,000043007226
ABRUZZO	Chieti	ARI	0,000027781377
ABRUZZO	Chieti	ARIELLI	0,000027629754
ABRUZZO	Chieti	ATESSA	0,000188239357
ABRUZZO	Chieti	BOMBA	0,000023201328
ABRUZZO	Chieti	BORRELLO	0,000016996087
ABRUZZO	Chieti	BUCCHIANICO	0,000088559793
ABRUZZO	Chieti	CANOSA SANNITA	0,000032011992
ABRUZZO	Chieti	CARPINETO SINELLO	0,000020420601
ABRUZZO	Chieti	CARUNCHIO	0,000020011538
ABRUZZO	Chieti	CASACANDITELLA	0,000029600463
ABRUZZO	Chieti	CASALANGUIDA	0,000024860728
ABRUZZO	Chieti	CASALBORDINO	0,000106341831
ABRUZZO	Chieti	CASALINCONTRADA	0,000055742712
ABRUZZO	Chieti	CASOLI	0,000098059192
ABRUZZO	Chieti	CASTEL FRENTANO	0,000074379770
ABRUZZO	Chieti	CASTELGUIDONE	0,000016465791
ABRUZZO	Chieti	CASTIGLIONE MESSER MARINO	0,000040366690
ABRUZZO	Chieti	CELENZA SUL TRIGNO	0,000026747561
ABRUZZO	Chieti	CHIETI	0,000876426318
ABRUZZO	Chieti	CIVITALUPARELLA	0,000016324470
ABRUZZO	Chieti	CIVITELLA MESSER RAIMONDO	0,000024230315
ABRUZZO	Chieti	COLLEDIMACINE	0,000012650930
ABRUZZO	Chieti	COLLEDIMEZZO	0,000016586145
ABRUZZO	Chieti	CRECCHIO	0,000055451822
ABRUZZO	Chieti	CUPELLO	0,000088712516
ABRUZZO	Chieti	DOGLIOLA	0,000016339661
ABRUZZO	Chieti	FALLO	0,000010646736
ABRUZZO	Chieti	FARA FILIORUM PETRI	0,000040448375




Regione	Provincia	Comune	Coefficiente di riparto relativo al Fabbisogno Standard
ABRUZZO	Chieti	FARA SAN MARTINO	0,000033600634
ABRUZZO	Chieti	FILETTO	0,000023986247
ABRUZZO	Chieti	FOSSACESIA	0,000102777651
ABRUZZO	Chieti	FRAINE	0,000017349290
ABRUZZO	Chieti	FRANCAVILLA AL MARE	0,000389090184
ABRUZZO	Chieti	FRESAGRAN DINARIA	0,000025036266
ABRUZZO	Chieti	FRISA	0,000038911484
ABRUZZO	Chieti	FURCI	0,000025897030
ABRUZZO	Chieti	GAMBERALE	0,000015576345
ABRUZZO	Chieti	GESSOPALENA	0,000035098036
ABRUZZO	Chieti	GISSI	0,000052750247
ABRUZZO	Chieti	GIULIANO TEATINO	0,000030404607
ABRUZZO	Chieti	GUARDIAGRELE	0,000158091593
ABRUZZO	Chieti	GUILMI	0,000017030999
ABRUZZO	Chieti	LAMA DEI PELIGNI	0,000032067050
ABRUZZO	Chieti	LANCIANO	0,000588397829
ABRUZZO	Chieti	LENTELLA	0,000019739782
ABRUZZO	Chieti	LETTOPALENA	0,000016581250
ABRUZZO	Chieti	LISCIA	0,000021697742
ABRUZZO	Chieti	MIGLIANICO	0,000082057528
ABRUZZO	Chieti	MONTAZZOLI	0,000025808980
ABRUZZO	Chieti	MONTEBELLO SUL SANGRO	0,000008917748
ABRUZZO	Chieti	MONTEFERRANTE	0,000010966055
ABRUZZO	Chieti	MONTELAPIANO	0,000007509134
ABRUZZO	Chieti	MONTENERODOMO	0,000023263041
ABRUZZO	Chieti	MONTEODORISIO	0,000051817802
ABRUZZO	Chieti	MOZZAGROGNA	0,000042775185
ABRUZZO	Chieti	ORSOGNA	0,000076174755
ABRUZZO	Chieti	ORTONA	0,000378859349
ABRUZZO	Chieti	PAGLIETA	0,000080078918
ABRUZZO	Chieti	PALENA	0,000033239186
ABRUZZO	Chieti	PALMOLI	0,000023677621
ABRUZZO	Chieti	PALOMBARO	0,000025326574
ABRUZZO	Chieti	PENNADOMO	0,000014427992
ABRUZZO	Chieti	PENNAPIEDIMONTE	0,000018276811




Regione	Provincia	Comune	Coefficiente di riparto relativo al Fabbisogno Standard
ABRUZZO	Chieti	PERANO	0,000036314577
ABRUZZO	Chieti	PIETRAFERRAZZANA	0,000009018203
ABRUZZO	Chieti	PIZZOFERRATO	0,000028309459
ABRUZZO	Chieti	POGGIOFIORITO	0,000024707178
ABRUZZO	Chieti	POLLUTRI	0,000042835740
ABRUZZO	Chieti	PRETORO	0,000026274502
ABRUZZO	Chieti	QUADRI	0,000023119388
ABRUZZO	Chieti	RAPINO	0,000031164498
ABRUZZO	Chieti	RIPA TEATINA	0,000074856082
ABRUZZO	Chieti	ROCCA SAN GIOVANNI	0,000044791452
ABRUZZO	Chieti	ROCCAMONTEPIANO	0,000039643807
ABRUZZO	Chieti	ROCCASCALEGNA	0,000029087433
ABRUZZO	Chieti	ROCCASPINALVETI	0,000031981614
ABRUZZO	Chieti	ROIO DEL SANGRO	0,000009881512
ABRUZZO	Chieti	ROSELLO	0,000014832215
ABRUZZO	Chieti	SAN BUONO	0,000024823858
ABRUZZO	Chieti	SAN GIOVANNI LIPIONI	0,000013341007
ABRUZZO	Chieti	SAN GIOVANNI TEATINO	0,000201577262
ABRUZZO	Chieti	SAN MARTINO SULLA MARRUCINA	0,000023218879
ABRUZZO	Chieti	SAN SALVO	0,000284478150
ABRUZZO	Chieti	SAN VITO CHIETINO	0,000085062903
ABRUZZO	Chieti	SANT'EUSANIO DEL SANGRO	0,000046421841
ABRUZZO	Chieti	SANTA MARIA IMBARO	0,000038027492
ABRUZZO	Chieti	SCERNI	0,000062143963
ABRUZZO	Chieti	SCHIAVI DI ABRUZZO	0,000025164369
ABRUZZO	Chieti	TARANTA PELIGNA	0,000018272913
ABRUZZO	Chieti	TOLLO	0,000075202776
ABRUZZO	Chieti	TORINO DI SANGRO	0,000058873509
ABRUZZO	Chieti	TORNARECCIO	0,000039264423
ABRUZZO	Chieti	TORREBRUNA	0,000025668263
ABRUZZO	Chieti	TORREVECCHIA TEATINA	0,000069394322
ABRUZZO	Chieti	TORRICELLA PELIGNA	0,000032493963
ABRUZZO	Chieti	TREGLIO	0,000033295895
ABRUZZO	Chieti	TUFILLO	0,000018453449
ABRUZZO	Chieti	VACRI	0,000038817783




Regione	Provincia	Comune	Coefficiente di riparto relativo al Fabbisogno Standard
ABRUZZO	Chieti	VASTO	0,000627236778
ABRUZZO	Chieti	VILLA SANTA MARIA	0,000031916705
ABRUZZO	Chieti	VILLALFONSINA	0,000025306325
ABRUZZO	Chieti	VILLAMAGNA	0,000045596198
ABRUZZO	L'Aquila	ACCIANO	0,000014903582
ABRUZZO	L'Aquila	AIELLI	0,000036590761
ABRUZZO	L'Aquila	ALFEDENA	0,000022440456
ABRUZZO	L'Aquila	ANVERSA DEGLI ABRUZZI	0,000017520966
ABRUZZO	L'Aquila	ATELETA	0,000028195894
ABRUZZO	L'Aquila	AVEZZANO	0,000690182396
ABRUZZO	L'Aquila	BALSORANO	0,000064146014
ABRUZZO	L'Aquila	BARETE	0,000019684619
ABRUZZO	L'Aquila	BARISCIANO	0,000041471642
ABRUZZO	L'Aquila	BARREA	0,000024612401
ABRUZZO	L'Aquila	BISEGNA	0,000014017707
ABRUZZO	L'Aquila	BUGNARA	0,000024183579
ABRUZZO	L'Aquila	CAGNANO AMITERNO	0,000031454270
ABRUZZO	L'Aquila	CALASCIO	0,000010362584
ABRUZZO	L'Aquila	CAMPO DI GIOVE	0,000025235292
ABRUZZO	L'Aquila	CAMPOTOSTO	0,000022708710
ABRUZZO	L'Aquila	CANISTRO	0,000024736508
ABRUZZO	L'Aquila	CANSANO	0,000015476247
ABRUZZO	L'Aquila	CAPESTRANO	0,000025290663
ABRUZZO	L'Aquila	CAPISTRELLO	0,000089390974
ABRUZZO	L'Aquila	CAPITIGNANO	0,000021543093
ABRUZZO	L'Aquila	CAPORCIANO	0,000012819474
ABRUZZO	L'Aquila	CAPPADOCIA	0,000019141854
ABRUZZO	L'Aquila	CARAPELLE CALVISIO	0,000008828402
ABRUZZO	L'Aquila	CARSOLI	0,000088990631
ABRUZZO	L'Aquila	CASTEL DEL MONTE	0,000020150629
ABRUZZO	L'Aquila	CASTEL DI IERI	0,000014397895
ABRUZZO	L'Aquila	CASTEL DI SANGRO	0,000105880408
ABRUZZO	L'Aquila	CASTELLAFIUME	0,000026201787
ABRUZZO	L'Aquila	CASTELVECCHIO CALVISIO	0,000012661691
ABRUZZO	L'Aquila	CASTELVECCHIO SUBEQUO	0,000027521993




Regione	Provincia	Comune	Coefficiente di riparto relativo al Fabbisogno Standard
ABRUZZO	L'Aquila	CELANO	0,000186037538
ABRUZZO	L'Aquila	CERCHIO	0,000041214321
ABRUZZO	L'Aquila	CIVITA D'ANTINO	0,000026791037
ABRUZZO	L'Aquila	CIVITELLA ALFEDENA	0,000015947982
ABRUZZO	L'Aquila	CIVITELLA ROVETO	0,000058889573
ABRUZZO	L'Aquila	COCULLO	0,000013666153
ABRUZZO	L'Aquila	COLLARMELE	0,000026403685
ABRUZZO	L'Aquila	COLLELONGO	0,000031711831
ABRUZZO	L'Aquila	COLLEPIETRO	0,000011703889
ABRUZZO	L'Aquila	CORFINIO	0,000026512042
ABRUZZO	L'Aquila	FAGNANO ALTO	0,000017075728
ABRUZZO	L'Aquila	FONTECCHIO	0,000016546226
ABRUZZO	L'Aquila	FOSSA	0,000022704613
ABRUZZO	L'Aquila	GAGLIANO ATERNO	0,000013455813
ABRUZZO	L'Aquila	GIOIA DEI MARSI	0,000042949367
ABRUZZO	L'Aquila	GORIANO SICOLI	0,000018113721
ABRUZZO	L'Aquila	INTRODACQUA	0,000043925059
ABRUZZO	L'Aquila	L'AQUILA	0,001367458295
ABRUZZO	L'Aquila	LECCE NEI MARSI	0,000037009995
ABRUZZO	L'Aquila	LUCO DEI MARSI	0,000102752819
ABRUZZO	L'Aquila	LUCOLI	0,000031348305
ABRUZZO	L'Aquila	MAGLIANO DE' MARSI	0,000073821550
ABRUZZO	L'Aquila	MASSA D'ALBE	0,000035578476
ABRUZZO	L'Aquila	MOLINA ATERNO	0,000015967287
ABRUZZO	L'Aquila	MONTEREALE	0,000055306041
ABRUZZO	L'Aquila	MORINO	0,000036426738
ABRUZZO	L'Aquila	NAVELLI	0,000020121958
ABRUZZO	L'Aquila	OCRE	0,000028033644
ABRUZZO	L'Aquila	OFENA	0,000019554295
ABRUZZO	L'Aquila	OPI	0,000018319392
ABRUZZO	L'Aquila	ORICOLA	0,000027413006
ABRUZZO	L'Aquila	ORTONA DEI MARSI	0,000020188053
ABRUZZO	L'Aquila	ORTUCCHIO	0,000039363520
ABRUZZO	L'Aquila	OVINDOLI	0,000032386865
ABRUZZO	L'Aquila	PACENTRO	0,000030174380




Regione	Provincia	Comune	Coefficiente di riparto relativo al Fabbisogno Standard
ABRUZZO	L'Aquila	PERETO	0,000023942171
ABRUZZO	L'Aquila	PESCASSEROLI	0,000046016222
ABRUZZO	L'Aquila	PESCINA	0,000075444050
ABRUZZO	L'Aquila	PESCOCOSTANZO	0,000028580716
ABRUZZO	L'Aquila	PETTORANO SUL GIZIO	0,000029659803
ABRUZZO	L'Aquila	PIZZOLI	0,000065123216
ABRUZZO	L'Aquila	POGGIO PICENZE	0,000024919037
ABRUZZO	L'Aquila	PRATA D'ANSIDONIA	0,000016967829
ABRUZZO	L'Aquila	PRATOLA PELIGNA	0,000123057230
ABRUZZO	L'Aquila	PREZZA	0,000026470002
ABRUZZO	L'Aquila	RAIANO	0,000054904832
ABRUZZO	L'Aquila	RIVISONDOLI	0,000023103188
ABRUZZO	L'Aquila	ROCCA DI BOTTE	0,000027275169
ABRUZZO	L'Aquila	ROCCA DI CAMBIO	0,000017478265
ABRUZZO	L'Aquila	ROCCA DI MEZZO	0,000038942742
ABRUZZO	L'Aquila	ROCCA PIA	0,000010414582
ABRUZZO	L'Aquila	ROCCACASALE	0,000020421802
ABRUZZO	L'Aquila	ROCCARASO	0,000040604016
ABRUZZO	L'Aquila	SAN BENEDETTO DEI MARSI	0,000068919682
ABRUZZO	L'Aquila	SAN BENEDETTO IN PERILLIS	0,000009302520
ABRUZZO	L'Aquila	SAN DEMETRIO NE' VESTINI	0,000037218946
ABRUZZO	L'Aquila	SAN PIO DELLE CAMERE	0,000019776069
ABRUZZO	L'Aquila	SAN VINCENZO VALLE ROVETO	0,000045636137
ABRUZZO	L'Aquila	SANT'EUSANIO FORCONESE	0,000016390939
ABRUZZO	L'Aquila	SANTE MARIE	0,000029302826
ABRUZZO	L'Aquila	SANTO STEFANO DI SESSANIO	0,000010143738
ABRUZZO	L'Aquila	SCANNO	0,000042980762
ABRUZZO	L'Aquila	SCONTRONE	0,000018639714
ABRUZZO	L'Aquila	SCOPPITO	0,000059873991
ABRUZZO	L'Aquila	SCURCOLA MARSICANA	0,000055239033
ABRUZZO	L'Aquila	SECINARO	0,000016371556
ABRUZZO	L'Aquila	SULMONA	0,000405286402
ABRUZZO	L'Aquila	TAGLIACOZZO	0,000119342019
ABRUZZO	L'Aquila	TIONE DEGLI ABRUZZI	0,000017239857
ABRUZZO	L'Aquila	TORNIMPARTE	0,000062672479




Regione	Provincia	Comune	Coefficiente di riparto relativo al Fabbisogno Standard
ABRUZZO	L'Aquila	TRASACCO	0,000099783410
ABRUZZO	L'Aquila	VILLA SANT'ANGELO	0,000020024044
ABRUZZO	L'Aquila	VILLA SANTA LUCIA DEGLI ABRUZZI	0,000011340518
ABRUZZO	L'Aquila	VILLALAGO	0,000021011877
ABRUZZO	L'Aquila	VILLAVALLELONGA	0,000025749429
ABRUZZO	L'Aquila	VILLETTA BARREA	0,000020923349
ABRUZZO	L'Aquila	VITTORITO	0,000024951223
ABRUZZO	Pescara	ABBATEGGIO	0,000018750392
ABRUZZO	Pescara	ALANNO	0,000065113535
ABRUZZO	Pescara	BOLOGNANO	0,000029482265
ABRUZZO	Pescara	BRIT'TOLI	0,000015650178
ABRUZZO	Pescara	BUSSI SUL TIRINO	0,000050692424
ABRUZZO	Pescara	CAPPELLE SUL TAVO	0,000067781483
ABRUZZO	Pescara	CARAMANICO TERME	0,000043044153
ABRUZZO	Pescara	CARPINETO DELLA NORA	0,000020353629
ABRUZZO	Pescara	CASTIGLIONE A CASAURIA	0,000026322245
ABRUZZO	Pescara	CATIGNANO	0,000033020591
ABRUZZO	Pescara	CEPAGATTI	0,000173905780
ABRUZZO	Pescara	CITTA' SANT'ANGELO	0,000237023859
ABRUZZO	Pescara	CIVITAQUANA	0,000030920206
ABRUZZO	Pescara	CIVITELLA CASANOVA	0,000041996049
ABRUZZO	Pescara	COLLECORVINO	0,000095196124
ABRUZZO	Pescara	CORVARA	0,000013560893
ABRUZZO	Pescara	CUGNOLI	0,000035535398
ABRUZZO	Pescara	ELICE	0,000035882378
ABRUZZO	Pescara	FARINDOLA	0,000034549013
ABRUZZO	Pescara	LETTOMANOPPELLO	0,000053291952
ABRUZZO	Pescara	LORETO APRUTINO	0,000119487155
ABRUZZO	Pescara	MANOPPELLO	0,000113783374
ABRUZZO	Pescara	MONTEBELLO DI BERTONA	0,000025197174
ABRUZZO	Pescara	MONTESILVANO	0,000794065531
ABRUZZO	Pescara	MOSCUFO	0,000055942396
ABRUZZO	Pescara	NOCCIANO	0,000042245738
ABRUZZO	Pescara	PENNE	0,000205477025
ABRUZZO	Pescara	PESCARA	0,002384684944




Regione	Provincia	Comune	Coefficiente di riparto relativo al Fabbisogno Standard
ABRUZZO	Pescara	PESCOSANSONESCO	0,000016683354
ABRUZZO	Pescara	PIANELLA	0,000136445195
ABRUZZO	Pescara	PICCIANO	0,000028930383
ABRUZZO	Pescara	PIETRANICO	0,000017955194
ABRUZZO	Pescara	POPOLI	0,000089365999
ABRUZZO	Pescara	ROCCAMORICE	0,000025087843
ABRUZZO	Pescara	ROSCIANO	0,000059864627
ABRUZZO	Pescara	SALLE	0,000016880114
ABRUZZO	Pescara	SAN VALENTINO IN ABRUZZO CITERIORE	0,000043022232
ABRUZZO	Pescara	SANT'EUFEMIA A MAIELLA	0,000015461111
ABRUZZO	Pescara	SCAFA	0,000066236438
ABRUZZO	Pescara	SERRAMONACESCA	0,000019435420
ABRUZZO	Pescara	SPOLTORE	0,000288771118
ABRUZZO	Pescara	TOCCO DA CASORIA	0,000052139665
ABRUZZO	Pescara	TORRE DE' PASSERI	0,000059352162
ABRUZZO	Pescara	TURRIVALIGNANI	0,000025124176
ABRUZZO	Pescara	VICOLI	0,000015171798
ABRUZZO	Pescara	VILLA CELIERA	0,000022766967
ABRUZZO	Teramo	ALBA ADRIATICA	0,000200550277
ABRUZZO	Teramo	ANCARANO	0,000041361869
ABRUZZO	Teramo	ARSITA	0,000025561018
ABRUZZO	Teramo	ATRI	0,000181531656
ABRUZZO	Teramo	BASCIANO	0,000046714804
ABRUZZO	Teramo	BELLANTE	0,000116020735
ABRUZZO	Teramo	BISENTI	0,000041339096
ABRUZZO	Teramo	CAMPLI	0,000116582999
ABRUZZO	Teramo	CANZANO	0,000042799577
ABRUZZO	Teramo	CASTEL CASTAGNA	0,000017002601
ABRUZZO	Teramo	CASTELLALTO	0,000117973753
ABRUZZO	Teramo	CASTELLI	0,000028357538
ABRUZZO	Teramo	CASTIGLIONE MESSER RAIMONDO	0,000044215583
ABRUZZO	Teramo	CASTILENTI	0,000031984018
ABRUZZO	Teramo	CELLINO ATTANASIO	0,000048906090
ABRUZZO	Teramo	CERMIGNANO	0,000036712166
ABRUZZO	Teramo	CIVITELLA DEL TRONTO	0,000089903375




Regione	Provincia	Comune	Coefficiente di riparto relativo al Fabbisogno Standard
ABRUZZO	Teramo	COLLEDARA	0,000042355991
ABRUZZO	Teramo	COLONNELLA	0,000067793392
ABRUZZO	Teramo	CONTROGUERRA	0,000046662069
ABRUZZO	Teramo	CORROPOLI	0,000077951251
ABRUZZO	Teramo	CORTINO	0,000020935088
ABRUZZO	Teramo	CROGNALETO	0,000033852244
ABRUZZO	Teramo	FANO ADRIANO	0,000016489430
ABRUZZO	Teramo	GIULIANOVA	0,000393309326
ABRUZZO	Teramo	ISOLA DEL GRAN SASSO D'ITALIA	0,000083313646
ABRUZZO	Teramo	MARTINSICURO	0,000261343713
ABRUZZO	Teramo	MONTEFINO	0,000026693832
ABRUZZO	Teramo	MONTORIO AL VOMANO	0,000133225822
ABRUZZO	Teramo	MORRO D'ORO	0,000063959890
ABRUZZO	Teramo	MOSCIANO SANT'ANGELO	0,000151838919
ABRUZZO	Teramo	NERETO	0,000082064871
ABRUZZO	Teramo	NOTARESCO	0,000106211033
ABRUZZO	Teramo	PENNA SANT'ANDREA	0,000038718995
ABRUZZO	Teramo	PIETRACAMELA	0,000016797018
ABRUZZO	Teramo	PINETO	0,000229130975
ABRUZZO	Teramo	ROCCA SANTA MARIA	0,000019833262
ABRUZZO	Teramo	ROSETO DEGLI ABRUZZI	0,000393875236
ABRUZZO	Teramo	SANT'EGIDIO ALLA VIBRATA	0,000148517543
ABRUZZO	Teramo	SANT'OMERO	0,000086463595
ABRUZZO	Teramo	SILVI	0,000253602662
ABRUZZO	Teramo	TERAMO	0,000893949184
ABRUZZO	Teramo	TORANO NUOVO	0,000034415198
ABRUZZO	Teramo	TORRICELLA SICURA	0,000050901983
ABRUZZO	Teramo	TORTORETO	0,000161017191
ABRUZZO	Teramo	TOSSICIA	0,000032049160
ABRUZZO	Teramo	VALLE CASTELLANA	0,000027112313
BASILICATA	Matera	ACCETTURA	0,000043402729
BASILICATA	Matera	ALIANO	0,000026996938
BASILICATA	Matera	BERNALDA	0,000201927750
BASILICATA	Matera	CALCIANO	0,000022704957
BASILICATA	Matera	CIRIGLIANO	0,000016346392



Regione	Provincia	Comune	Coefficiente di riparto relativo al Fabbisogno Standard
BASILICATA	Matera	COLOBRARO	0,000032760398
BASILICATA	Matera	CRACO	0,000022263419
BASILICATA	Matera	FERRANDINA	0,000143862373
BASILICATA	Matera	GARAGUSO	0,000025348248
BASILICATA	Matera	GORGOGNONE	0,000026031475
BASILICATA	Matera	GRASSANO	0,000091326577
BASILICATA	Matera	GROTTOLE	0,000046628571
BASILICATA	Matera	IRSINA	0,000086335526
BASILICATA	Matera	MATERA	0,001106640641
BASILICATA	Matera	MIGLIONICO	0,000049034333
BASILICATA	Matera	MONTALBANO JONICO	0,000125039098
BASILICATA	Matera	MONTESCAGLIOSO	0,000163579475
BASILICATA	Matera	NOVA SIRI	0,000113048161
BASILICATA	Matera	OLIVETO LUCANO	0,000018071738
BASILICATA	Matera	PISTICCI	0,000279717066
BASILICATA	Matera	POLICORO	0,000249810021
BASILICATA	Matera	POMARICO	0,000077703887
BASILICATA	Matera	ROTONDELLA	0,000057380247
BASILICATA	Matera	SALANDRA	0,000057171704
BASILICATA	Matera	SAN GIORGIO LUCANO	0,000031124629
BASILICATA	Matera	SAN MAURO FORTE	0,000037805124
BASILICATA	Matera	SCANZANO JONICO	0,000114987405
BASILICATA	Matera	STIGLIANO	0,000087247051
BASILICATA	Matera	TRICARICO	0,000094115964
BASILICATA	Matera	TURSI	0,000079969519
BASILICATA	Matera	VALSINNI	0,000035554697
BASILICATA	Potenza	ABRIOLA	0,000039376224
BASILICATA	Potenza	ACERENZA	0,000049710497
BASILICATA	Potenza	ALBANO DI LUCANIA	0,000033001314
BASILICATA	Potenza	ANZI	0,000041178472
BASILICATA	Potenza	ARMENTO	0,000020637901
BASILICATA	Potenza	ATELLA	0,000066358914
BASILICATA	Potenza	AVIGLIANO	0,000196174238
BASILICATA	Potenza	BALVANO	0,000042162070
BASILICATA	Potenza	BANZI	0,000030552526




Regione	Provincia	Comune	Coefficiente di riparto relativo al Fabbisogno Standard
BASILICATA	Potenza	BARAGIANO	0,000051260930
BASILICATA	Potenza	BARILE	0,000055222015
BASILICATA	Potenza	BELLA	0,000089177915
BASILICATA	Potenza	BRIENZA	0,000074381492
BASILICATA	Potenza	BRINDISI MONTAGNA	0,000026575151
BASILICATA	Potenza	CALVELLO	0,000042986873
BASILICATA	Potenza	CALVERA	0,000017370794
BASILICATA	Potenza	CAMPOMAGGIORE	0,000024935020
BASILICATA	Potenza	CANCELLARA	0,000033585386
BASILICATA	Potenza	CARBONE	0,000022379149
BASILICATA	Potenza	CASTELGRANDE	0,000027659096
BASILICATA	Potenza	CASTELLUCCIO INFERIORE	0,000046057928
BASILICATA	Potenza	CASTELLUCCIO SUPERIORE	0,000026949753
BASILICATA	Potenza	CASTELMEZZANO	0,000024103737
BASILICATA	Potenza	CASTELSARACENO	0,000035720535
BASILICATA	Potenza	CASTRONUOVO DI SANT'ANDREA	0,000026833888
BASILICATA	Potenza	CERSOSIMO	0,000022782634
BASILICATA	Potenza	CHIAROMONTE	0,000043168640
BASILICATA	Potenza	CORLETO PERTICARA	0,000050137890
BASILICATA	Potenza	EPISCOPIA	0,000035593689
BASILICATA	Potenza	FARDELLA	0,000021416196
BASILICATA	Potenza	FILIANO	0,000059663719
BASILICATA	Potenza	FORENZA	0,000047989717
BASILICATA	Potenza	FRANCAVILLA IN SINNI	0,000074642149
BASILICATA	Potenza	GALLICCHIO	0,000025232895
BASILICATA	Potenza	GENZANO DI LUCANIA	0,000096725948
BASILICATA	Potenza	GINESTRA	0,000023552302
BASILICATA	Potenza	GRUMENTO NOVA	0,000041135623
BASILICATA	Potenza	GUARDIA PERTICARA	0,000021361211
BASILICATA	Potenza	LAGONEGRO	0,000102279901
BASILICATA	Potenza	LATRONICO	0,000088051760
BASILICATA	Potenza	LAURENZANA	0,000043453775
BASILICATA	Potenza	LAURIA	0,000226073594
BASILICATA	Potenza	LAVELLO	0,000211255102
BASILICATA	Potenza	MARATEA	0,000090725966




Regione	Provincia	Comune	Coefficiente di riparto relativo al Fabbisogno Standard
BASILICATA	Potenza	MARSICO NUOVO	0,000086220577
BASILICATA	Potenza	MARSICOVETERE	0,000093393815
BASILICATA	Potenza	MASCHITO	0,000035962993
BASILICATA	Potenza	MELFI	0,000287346970
BASILICATA	Potenza	MISSANELLO	0,000017247249
BASILICATA	Potenza	MOLITERNO	0,000077313100
BASILICATA	Potenza	MONTEMILONE	0,000037294653
BASILICATA	Potenza	MONTEMURRO	0,000031440692
BASILICATA	Potenza	MURO LUCANO	0,000095965657
BASILICATA	Potenza	NEMOLI	0,000033503524
BASILICATA	Potenza	NOEPOLI	0,000025678380
BASILICATA	Potenza	OPPIDO LUCANO	0,000069395237
BASILICATA	Potenza	PALAZZO SAN GERVASIO	0,000087594530
BASILICATA	Potenza	PATERNO	0,000063913880
BASILICATA	Potenza	PESCOPAGANO	0,000041944467
BASILICATA	Potenza	PICERNO	0,000098316493
BASILICATA	Potenza	PIETRAGALLA	0,000077559304
BASILICATA	Potenza	PIETRAPERTOSA	0,000029061452
BASILICATA	Potenza	PIGNOLA	0,000109436247
BASILICATA	Potenza	POTENZA	0,001353729260
BASILICATA	Potenza	RAPOLLA	0,000077131545
BASILICATA	Potenza	RAPONE	0,000026640073
BASILICATA	Potenza	RIONERO IN VULTURE	0,000226245025
BASILICATA	Potenza	RIPACANDIDA	0,000038016416
BASILICATA	Potenza	RIVELLO	0,000054040336
BASILICATA	Potenza	ROCCANOVA	0,000034748109
BASILICATA	Potenza	ROTONDA	0,000066268113
BASILICATA	Potenza	RUOTI	0,000066217044
BASILICATA	Potenza	RUVO DEL MONTE	0,000028416404
BASILICATA	Potenza	SAN CHIRICO NUOVO	0,000031271696
BASILICATA	Potenza	SAN CHIRICO RAPARO	0,000029979168
BASILICATA	Potenza	SAN COSTANTINO ALBANESE	0,000022870537
BASILICATA	Potenza	SAN FELE	0,000064009986
BASILICATA	Potenza	SAN MARTINO D'AGRI	0,000025553545
BASILICATA	Potenza	SAN PAOLO ALBANESE	0,000017143927




Regione	Provincia	Comune	Coefficiente di riparto relativo al Fabbisogno Standard
BASILICATA	Potenza	SAN SEVERINO LUCANO	0,000038084043
BASILICATA	Potenza	SANT'ANGELO LE FRATTE	0,000032213458
BASILICATA	Potenza	SANT'ARCANGELO	0,000110740359
BASILICATA	Potenza	SARCONI	0,000030970382
BASILICATA	Potenza	SASSO DI CASTALDA	0,000025484736
BASILICATA	Potenza	SATRIANO DI LUCANIA	0,000048175137
BASILICATA	Potenza	SAVOIA DI LUCANIA	0,000029380185
BASILICATA	Potenza	SENISE	0,000111831971
BASILICATA	Potenza	SPINOSO	0,000036671422
BASILICATA	Potenza	TEANA	0,000019726493
BASILICATA	Potenza	TERRANOVA DI POLLINO	0,000032704164
BASILICATA	Potenza	TITO	0,000116833637
BASILICATA	Potenza	TOLVE	0,000061546774
BASILICATA	Potenza	TRAMUTOLA	0,000061114987
BASILICATA	Potenza	TRECCHINA	0,000044648801
BASILICATA	Potenza	TRIVIGNO	0,000023600505
BASILICATA	Potenza	VAGLIO BASILICATA	0,000042238834
BASILICATA	Potenza	VENOSA	0,000198065703
BASILICATA	Potenza	VIETRI DI POTENZA	0,000056467288
BASILICATA	Potenza	VIGGIANELLO	0,000059258552
BASILICATA	Potenza	VIGGIANO	0,000062131090
CALABRIA	Catanzaro	ALBI	0,000025173310
CALABRIA	Catanzaro	AMARONI	0,000039926214
CALABRIA	Catanzaro	AMATO	0,000023207890
CALABRIA	Catanzaro	ANDALI	0,000022536385
CALABRIA	Catanzaro	ARGUSTO	0,000018245886
CALABRIA	Catanzaro	BADOLATO	0,000057631896
CALABRIA	Catanzaro	BELCASTRO	0,000030293524
CALABRIA	Catanzaro	BORGIA	0,000115403298
CALABRIA	Catanzaro	BOTRICELLO	0,000082362365
CALABRIA	Catanzaro	CARAFFA DI CATANZARO	0,000038621269
CALABRIA	Catanzaro	CARDINALE	0,000045839990
CALABRIA	Catanzaro	CARLOPOLI	0,000036099234
CALABRIA	Catanzaro	CATANZARO	0,001735174985
CALABRIA	Catanzaro	CENADI	0,000017498290




Regione	Provincia	Comune	Coefficiente di riparto relativo al Fabbisogno Standard
CALABRIA	Catanzaro	CENTRACHE	0,000015718524
CALABRIA	Catanzaro	CERVA	0,000030508731
CALABRIA	Catanzaro	CHIARAVALLE CENTRALE	0,000106127592
CALABRIA	Catanzaro	CICALA	0,000026818549
CALABRIA	Catanzaro	CONFLENTI	0,000033325896
CALABRIA	Catanzaro	CORTALE	0,000043481112
CALABRIA	Catanzaro	CROPANI	0,000075568500
CALABRIA	Catanzaro	CURINGA	0,000101303014
CALABRIA	Catanzaro	DAVOLI	0,000084941155
CALABRIA	Catanzaro	DECOLLATURA	0,000059831868
CALABRIA	Catanzaro	FALERNA	0,000071109700
CALABRIA	Catanzaro	FEROLETO ANTICO	0,000042021429
CALABRIA	Catanzaro	FOSSATO SERRALTA	0,000020401633
CALABRIA	Catanzaro	GAGLIATO	0,000016294823
CALABRIA	Catanzaro	GASPERINA	0,000040063283
CALABRIA	Catanzaro	GIMIGLIANO	0,000061466151
CALABRIA	Catanzaro	GIRIFALCO	0,000100372428
CALABRIA	Catanzaro	GIZZERIA	0,000077994600
CALABRIA	Catanzaro	GUARDAVALLE	0,000080309350
CALABRIA	Catanzaro	ISCA SULLO IONIO	0,000034029938
CALABRIA	Catanzaro	JACURSO	0,000019705199
CALABRIA	Catanzaro	LAMEZIA TERME	0,001343549462
CALABRIA	Catanzaro	MAGISANO	0,000027923428
CALABRIA	Catanzaro	MAIDA	0,000073678558
CALABRIA	Catanzaro	MARCEDUSA	0,000017219839
CALABRIA	Catanzaro	MARCELLINARA	0,000043258150
CALABRIA	Catanzaro	MARTIRANO	0,000025640906
CALABRIA	Catanzaro	MARTIRANO LOMBARDO	0,000027131944
CALABRIA	Catanzaro	MIGLIERINA	0,000021967697
CALABRIA	Catanzaro	MONTAURO	0,000034710010
CALABRIA	Catanzaro	MONTEPAONE	0,000080837647
CALABRIA	Catanzaro	MOTTA SANTA LUCIA	0,000022916443
CALABRIA	Catanzaro	NOCERA TERINESE	0,000078962484
CALABRIA	Catanzaro	OLIVADI	0,000017672686
CALABRIA	Catanzaro	PALERMITI	0,000028496047




Regione	Provincia	Comune	Coefficiente di riparto relativo al Fabbisogno Standard
CALABRIA	Catanzaro	PENTONE	0,000041832700
CALABRIA	Catanzaro	PETRIZZI	0,000025462756
CALABRIA	Catanzaro	PETRONA'	0,000050708804
CALABRIA	Catanzaro	PIANOPOLI	0,000047902900
CALABRIA	Catanzaro	PLATANIA	0,000045120616
CALABRIA	Catanzaro	SAN FLORO	0,000022400342
CALABRIA	Catanzaro	SAN MANGO D'AQUINO	0,000034833681
CALABRIA	Catanzaro	SAN PIETRO A MAIDA	0,000072398104
CALABRIA	Catanzaro	SAN PIETRO APOSTOLO	0,000037553980
CALABRIA	Catanzaro	SAN SOSTENE	0,000030417372
CALABRIA	Catanzaro	SAN VITO SULLO IONIO	0,000036924888
CALABRIA	Catanzaro	SANT'ANDREA APOSTOLO DELLO IONIO	0,000042449782
CALABRIA	Catanzaro	SANTA CATERINA DELLO IONIO	0,000039938552
CALABRIA	Catanzaro	SATRIANO	0,000058520368
CALABRIA	Catanzaro	SELLIA	0,000018797775
CALABRIA	Catanzaro	SELLIA MARINA	0,000104320275
CALABRIA	Catanzaro	SERRASTRETTA	0,000062285105
CALABRIA	Catanzaro	SERSALE	0,000083220380
CALABRIA	Catanzaro	SETTINGIANO	0,000051397857
CALABRIA	Catanzaro	SIMERI CRICHI	0,000078090663
CALABRIA	Catanzaro	SORBO SAN BASILE	0,000023653101
CALABRIA	Catanzaro	SOVERATO	0,000146499736
CALABRIA	Catanzaro	SOVERIA MANNELLI	0,000058951703
CALABRIA	Catanzaro	SOVERIA SIMERI	0,000034907072
CALABRIA	Catanzaro	SQUILLACE	0,000058988754
CALABRIA	Catanzaro	STALETTI	0,000050192135
CALABRIA	Catanzaro	TAVERNA	0,000050706187
CALABRIA	Catanzaro	TIRIOLO	0,000074595324
CALABRIA	Catanzaro	TORRE DI RUGGIERO	0,000027369602
CALABRIA	Catanzaro	VALLEFIORITA	0,000038043991
CALABRIA	Catanzaro	ZAGARISE	0,000035818077
CALABRIA	Cosenza	ACQUAFORMOSA	0,000026331374
CALABRIA	Cosenza	ACQUAPPESA	0,000040737215
CALABRIA	Cosenza	ACRI	0,000359284104
CALABRIA	Cosenza	AIELLO CALABRO	0,000038945037



Regione	Provincia	Comune	Coefficiente di riparto relativo al Fabbisogno Standard
CALABRIA	Cosenza	AIETA	0,000021912340
CALABRIA	Cosenza	ALBIDONA	0,000033224284
CALABRIA	Cosenza	ALESSANDRIA DEL CARRETTO	0,000018515914
CALABRIA	Cosenza	ALTILIA	0,000021401184
CALABRIA	Cosenza	ALTOMONTE	0,000081724993
CALABRIA	Cosenza	AMANTEA	0,000213203812
CALABRIA	Cosenza	AMENDOLARA	0,000055373620
CALABRIA	Cosenza	APRIGLIANO	0,000051173148
CALABRIA	Cosenza	BELMONTE CALABRO	0,000046107087
CALABRIA	Cosenza	BELSITO	0,000025355062
CALABRIA	Cosenza	BELVEDERE MARITTIMO	0,000138654164
CALABRIA	Cosenza	BIANCHI	0,000030396450
CALABRIA	Cosenza	BISIGNANO	0,000173537771
CALABRIA	Cosenza	BOCCHIGLIERO	0,000033252589
CALABRIA	Cosenza	BONIFATI	0,000058306256
CALABRIA	Cosenza	BUONVICINO	0,000045694491
CALABRIA	Cosenza	CALOPEZZATI	0,000029275107
CALABRIA	Cosenza	CALOVETO	0,000029431591
CALABRIA	Cosenza	CAMPANA	0,000041598878
CALABRIA	Cosenza	CANNA	0,000021079976
CALABRIA	Cosenza	CARIATI	0,000131568096
CALABRIA	Cosenza	CAROLEI	0,000060709138
CALABRIA	Cosenza	CARPANZANO	0,000015337635
CALABRIA	Cosenza	CASOLE BRUZIO	0,000047334313
CALABRIA	Cosenza	CASSANO ALLO IONIO	0,000270158956
CALABRIA	Cosenza	CASTIGLIONE COSENTINO	0,000058721546
CALABRIA	Cosenza	CASTROLIBERO	0,000163173447
CALABRIA	Cosenza	CASTROREGIO	0,000014975196
CALABRIA	Cosenza	CASTROVILLARI	0,000366951885
CALABRIA	Cosenza	CELICO	0,000055699206
CALABRIA	Cosenza	CELLARA	0,000015843841
CALABRIA	Cosenza	CERCHIARA DI CALABRIA	0,000047212137
CALABRIA	Cosenza	CERISANO	0,000059592854
CALABRIA	Cosenza	CERVICATI	0,000025369349
CALABRIA	Cosenza	CERZETO	0,000029978177




Regione	Provincia	Comune	Coefficiente di riparto relativo al Fabbisogno Standard
CALABRIA	Cosenza	CETRARO	0,000160990507
CALABRIA	Cosenza	CIVITA	0,000024736690
CALABRIA	Cosenza	CLETO	0,000029549093
CALABRIA	Cosenza	COLOSIMI	0,000031412525
CALABRIA	Cosenza	CORIGLIANO CALABRO	0,000641278430
CALABRIA	Cosenza	COSENZA	0,001270313407
CALABRIA	Cosenza	CROPALATI	0,000025466769
CALABRIA	Cosenza	CROSIA	0,000146995841
CALABRIA	Cosenza	DIAMANTE	0,000088890669
CALABRIA	Cosenza	DIPIGNANO	0,000076190713
CALABRIA	Cosenza	DOMANICO	0,000026866181
CALABRIA	Cosenza	FAGNANO CASTELLO	0,000069442787
CALABRIA	Cosenza	FALCONARA ALBANESE	0,000031267714
CALABRIA	Cosenza	FIGLINE VEGLIATURO	0,000025840520
CALABRIA	Cosenza	FIRMO	0,000042847142
CALABRIA	Cosenza	FIUMEFREDDO BRUZIO	0,000056749994
CALABRIA	Cosenza	FRANCAVILLA MARITTIMA	0,000052511561
CALABRIA	Cosenza	FRASCINETO	0,000047441787
CALABRIA	Cosenza	FUSCALDO	0,000127888509
CALABRIA	Cosenza	GRIMALDI	0,000036891016
CALABRIA	Cosenza	GRISOLIA	0,000044310548
CALABRIA	Cosenza	GUARDIA PIEMONTESE	0,000032740691
CALABRIA	Cosenza	LAGO	0,000050974414
CALABRIA	Cosenza	LAINO BORGO	0,000041020718
CALABRIA	Cosenza	LAINO CASTELLO	0,000025406727
CALABRIA	Cosenza	LAPPANO	0,000026052171
CALABRIA	Cosenza	LATTARICO	0,000074621314
CALABRIA	Cosenza	LONGOBARDI	0,000042558431
CALABRIA	Cosenza	LONGOBUCCO	0,000066742607
CALABRIA	Cosenza	LUNGRO	0,000053911991
CALABRIA	Cosenza	LUZZI	0,000161325724
CALABRIA	Cosenza	MAIERA'	0,000028029749
CALABRIA	Cosenza	MALITO	0,000023687765
CALABRIA	Cosenza	MALVITO	0,000037727241
CALABRIA	Cosenza	MANDATORICCIO	0,000053190460



Regione	Provincia	Comune	Coefficiente di riparto relativo al Fabbisogno Standard
CALABRIA	Cosenza	MANGONE	0,000038683758
CALABRIA	Cosenza	MARANO MARCHESATO	0,000062511287
CALABRIA	Cosenza	MARANO PRINCIPATO	0,000054169976
CALABRIA	Cosenza	MARZI	0,000027442799
CALABRIA	Cosenza	MENDICINO	0,000143713183
CALABRIA	Cosenza	MONGRASSANO	0,000035625773
CALABRIA	Cosenza	MONTALTO UFFUGO	0,000346959201
CALABRIA	Cosenza	MONTEGIORDANO	0,000038450282
CALABRIA	Cosenza	MORANO CALABRO	0,000082236907
CALABRIA	Cosenza	MORMANNO	0,000061660220
CALABRIA	Cosenza	MOTTAFOLLONE	0,000029861562
CALABRIA	Cosenza	NOCARA	0,000017231915
CALABRIA	Cosenza	ORIOLO	0,000048812983
CALABRIA	Cosenza	ORSOMARSO	0,000028087086
CALABRIA	Cosenza	PALUDI	0,000027501188
CALABRIA	Cosenza	PANETTIERI	0,000015546608
CALABRIA	Cosenza	PAOLA	0,000261872086
CALABRIA	Cosenza	PAPASIDERO	0,000023103699
CALABRIA	Cosenza	PARENTI	0,000043538952
CALABRIA	Cosenza	PATERNO CALABRO	0,000031792387
CALABRIA	Cosenza	PEDACE	0,000040641462
CALABRIA	Cosenza	PEDIVIGLIANO	0,000024689928
CALABRIA	Cosenza	PIANE CRATI	0,000031186159
CALABRIA	Cosenza	PIETRAFITTA	0,000032313877
CALABRIA	Cosenza	PIETRAPAOLA	0,000027865825
CALABRIA	Cosenza	PLATACI	0,000023667012
CALABRIA	Cosenza	PRAIA A MARE	0,000110177479
CALABRIA	Cosenza	RENDE	0,000576469903
CALABRIA	Cosenza	ROCCA IMPERIALE	0,000059477571
CALABRIA	Cosenza	ROGGIANO GRAVINA	0,000120184170
CALABRIA	Cosenza	ROGLIANO	0,000095274466
CALABRIA	Cosenza	ROSE	0,000076308255
CALABRIA	Cosenza	ROSETO CAPO SPULICO	0,000038917604
CALABRIA	Cosenza	ROSSANO	0,000589768824
CALABRIA	Cosenza	ROTA GRECA	0,000026286545




Regione	Provincia	Comune	Coefficiente di riparto relativo al Fabbisogno Standard
CALABRIA	Cosenza	ROVITO	0,000059113541
CALABRIA	Cosenza	SAN BASILE	0,000024995901
CALABRIA	Cosenza	SAN BENEDETTO ULLANO	0,000035380617
CALABRIA	Cosenza	SAN COSMO ALBANESE	0,000018187673
CALABRIA	Cosenza	SAN DEMETRIO CORONE	0,000064963683
CALABRIA	Cosenza	SAN DONATO DI NINEA	0,000034287550
CALABRIA	Cosenza	SAN FILI	0,000050708095
CALABRIA	Cosenza	SAN GIORGIO ALBANESE	0,000033509759
CALABRIA	Cosenza	SAN GIOVANNI IN FIORE	0,000310198180
CALABRIA	Cosenza	SAN LORENZO BELLIZZI	0,000022567166
CALABRIA	Cosenza	SAN LORENZO DEL VALLO	0,000064437587
CALABRIA	Cosenza	SAN LUCIDO	0,000100259336
CALABRIA	Cosenza	SAN MARCO ARGENTANO	0,000133902273
CALABRIA	Cosenza	SAN MARTINO DI FINITA	0,000026659655
CALABRIA	Cosenza	SAN NICOLA ARCELLA	0,000038002059
CALABRIA	Cosenza	SAN PIETRO IN AMANTEA	0,000017942872
CALABRIA	Cosenza	SAN PIETRO IN GUARANO	0,000065919923
CALABRIA	Cosenza	SAN SOSTI	0,000039743520
CALABRIA	Cosenza	SAN VINCENZO LA COSTA	0,000042808632
CALABRIA	Cosenza	SANGINETO	0,000032980695
CALABRIA	Cosenza	SANT'AGATA DI ESARO	0,000038161769
CALABRIA	Cosenza	SANTA CATERINA ALBANESE	0,000027717319
CALABRIA	Cosenza	SANTA DOMENICA TALAO	0,000029125403
CALABRIA	Cosenza	SANTA MARIA DEL CEDRO	0,000082667960
CALABRIA	Cosenza	SANTA SOFIA D'EPIRO	0,000051934307
CALABRIA	Cosenza	SANTO STEFANO DI ROGLIANO	0,000035711030
CALABRIA	Cosenza	SARACENA	0,000068118107
CALABRIA	Cosenza	SCALA COELI	0,000026465758
CALABRIA	Cosenza	SCALEA	0,000170795628
CALABRIA	Cosenza	SCIGLIANO	0,000030568789
CALABRIA	Cosenza	SERRA D'AIELLO	0,000020262979
CALABRIA	Cosenza	SERRA PEDACE	0,000025419349
CALABRIA	Cosenza	SPEZZANO ALBANESE	0,000115337225
CALABRIA	Cosenza	SPEZZANO DELLA SILA	0,000081467698
CALABRIA	Cosenza	SPEZZANO PICCOLO	0,000041207244




Regione	Provincia	Comune	Coefficiente di riparto relativo al Fabbisogno Standard
CALABRIA	Cosenza	TARSIA	0,000040963699
CALABRIA	Cosenza	TERRANOVA DA SIBARI	0,000080680922
CALABRIA	Cosenza	TERRAVECCHIA	0,000024408595
CALABRIA	Cosenza	TORANO CASTELLO	0,000079514862
CALABRIA	Cosenza	TORTORA	0,000100196213
CALABRIA	Cosenza	TREBISACCE	0,000136793208
CALABRIA	Cosenza	TRENTA	0,000051518002
CALABRIA	Cosenza	VACCARIZZO ALBANESE	0,000025562542
CALABRIA	Cosenza	VERBICARO	0,000055935668
CALABRIA	Cosenza	VILLAPIANA	0,000088026999
CALABRIA	Cosenza	ZUMPANO	0,000045570153
CALABRIA	Crotone	BELVEDERE DI SPINELLO	0,000042216987
CALABRIA	Crotone	CACCURI	0,000036035105
CALABRIA	Crotone	CARFIZZI	0,000021150140
CALABRIA	Crotone	CASABONA	0,000052340137
CALABRIA	Crotone	CASTEL SILANO	0,000026266426
CALABRIA	Crotone	CERENZIA	0,000028477424
CALABRIA	Crotone	CIRO'	0,000055334840
CALABRIA	Crotone	CIRO' MARINA	0,000218303494
CALABRIA	Crotone	COTRONEI	0,000087303332
CALABRIA	Crotone	CROTONE	0,001079332935
CALABRIA	Crotone	CRUCOLI	0,000057125799
CALABRIA	Crotone	CUTRO	0,000163855026
CALABRIA	Crotone	ISOLA DI CAPO RIZZUTO	0,000228048466
CALABRIA	Crotone	MELISSA	0,000059533507
CALABRIA	Crotone	MESORACA	0,000104549090
CALABRIA	Crotone	PALLAGORIO	0,000030492478
CALABRIA	Crotone	PETILIA POLICASTRO	0,000150309376
CALABRIA	Crotone	ROCCA DI NETO	0,000088408773
CALABRIA	Crotone	ROCCABERNARDA	0,000057324847
CALABRIA	Crotone	SAN MAURO MARCHESATO	0,000043204378
CALABRIA	Crotone	SAN NICOLA DELL'ALTO	0,000025371695
CALABRIA	Crotone	SANTA SEVERINA	0,000045315883
CALABRIA	Crotone	SAVELLI	0,000033662790
CALABRIA	Crotone	SCANDALE	0,000057162416




Regione	Provincia	Comune	Coefficiente di riparto relativo al Fabbisogno Standard
CALABRIA	Crotone	STRONGOLI	0,000096686927
CALABRIA	Crotone	UMBRIATICO	0,000024166857
CALABRIA	Crotone	VERZINO	0,000038889912
CALABRIA	Reggio di Calabria	AFRICO	0,000055570820
CALABRIA	Reggio di Calabria	AGNANA CALABRA	0,000019955405
CALABRIA	Reggio di Calabria	ANOIA	0,000041541110
CALABRIA	Reggio di Calabria	ANTONIMINA	0,000030830183
CALABRIA	Reggio di Calabria	ARDORE	0,000084377670
CALABRIA	Reggio di Calabria	BAGALADI	0,000024831631
CALABRIA	Reggio di Calabria	BAGNARA CALABRA	0,000166023812
CALABRIA	Reggio di Calabria	BENESTARE	0,000048290762
CALABRIA	Reggio di Calabria	BIANCO	0,000069953763
CALABRIA	Reggio di Calabria	BIVONGI	0,000031279494
CALABRIA	Reggio di Calabria	BOVA	0,000017651108
CALABRIA	Reggio di Calabria	BOVA MARINA	0,000063946944
CALABRIA	Reggio di Calabria	BOVALINO	0,000127473231
CALABRIA	Reggio di Calabria	BRANCALEONE	0,000061488902
CALABRIA	Reggio di Calabria	BRUZZANO ZEFFIRIO	0,000025461899
CALABRIA	Reggio di Calabria	CALANNA	0,000023317673
CALABRIA	Reggio di Calabria	CAMINI	0,000019392553
CALABRIA	Reggio di Calabria	CAMPO CALABRO	0,000072665459
CALABRIA	Reggio di Calabria	CANDIDONI	0,000015091780
CALABRIA	Reggio di Calabria	CANOLO	0,000023538832
CALABRIA	Reggio di Calabria	CARAFFA DEL BIANCO	0,000016883583
CALABRIA	Reggio di Calabria	CARDETO	0,000039836758
CALABRIA	Reggio di Calabria	CARERI	0,000042738440
CALABRIA	Reggio di Calabria	CASIGNANA	0,000022972810
CALABRIA	Reggio di Calabria	CAULONIA	0,000116100366
CALABRIA	Reggio di Calabria	CIMINA'	0,000019124248
CALABRIA	Reggio di Calabria	CINQUEFRONDI	0,000105737251
CALABRIA	Reggio di Calabria	CITTANOVA	0,000169794335
CALABRIA	Reggio di Calabria	CONDOFURI	0,000082498599
CALABRIA	Reggio di Calabria	COSOLETO	0,000024066843
CALABRIA	Reggio di Calabria	DELIANUOVA	0,000060228005
CALABRIA	Reggio di Calabria	FEROLETO DELLA CHIESA	0,000035396381




Regione	Provincia	Comune	Coefficiente di riparto relativo al Fabbisogno Standard
CALABRIA	Reggio di Calabria	FERRUZZANO	0,000023684725
CALABRIA	Reggio di Calabria	FIUMARA	0,000024647035
CALABRIA	Reggio di Calabria	GALATRO	0,000036051039
CALABRIA	Reggio di Calabria	GERACE	0,000054056250
CALABRIA	Reggio di Calabria	GIFFONE	0,000038728339
CALABRIA	Reggio di Calabria	GIOIA TAURO	0,000277119333
CALABRIA	Reggio di Calabria	GIOIOSA IONICA	0,000110362579
CALABRIA	Reggio di Calabria	GROTTERIA	0,000057099512
CALABRIA	Reggio di Calabria	LAGANADI	0,000016348682
CALABRIA	Reggio di Calabria	LAUREANA DI BORRELLO	0,000083958383
CALABRIA	Reggio di Calabria	LOCRI	0,000196824538
CALABRIA	Reggio di Calabria	MAMMOLA	0,000058645638
CALABRIA	Reggio di Calabria	MARINA DI GIOIOSA IONICA	0,000101851372
CALABRIA	Reggio di Calabria	MAROPATI	0,000031915032
CALABRIA	Reggio di Calabria	MARTONE	0,000018404664
CALABRIA	Reggio di Calabria	MELICUCCA'	0,000024102100
CALABRIA	Reggio di Calabria	MELICUCCO	0,000083319978
CALABRIA	Reggio di Calabria	MELITO DI PORTO SALVO	0,000169376510
CALABRIA	Reggio di Calabria	MOLOCHIO	0,000050326908
CALABRIA	Reggio di Calabria	MONASTERACE	0,000060019765
CALABRIA	Reggio di Calabria	MONTEBELLO IONICO	0,000103541820
CALABRIA	Reggio di Calabria	MOTTA SAN GIOVANNI	0,000099260065
CALABRIA	Reggio di Calabria	OPPIDO MAMERTINA	0,000089339598
CALABRIA	Reggio di Calabria	PALIZZI	0,000048396656
CALABRIA	Reggio di Calabria	PALMI	0,000298668949
CALABRIA	Reggio di Calabria	PAZZANO	0,000019557450
CALABRIA	Reggio di Calabria	PLACANICA	0,000028162788
CALABRIA	Reggio di Calabria	PLATT'	0,000062972444
CALABRIA	Reggio di Calabria	POLISTENA	0,000179039442
CALABRIA	Reggio di Calabria	PORTIGLIOLA	0,000030374243
CALABRIA	Reggio di Calabria	REGGIO DI CALABRIA	0,003448360117
CALABRIA	Reggio di Calabria	RIACE	0,000040465650
CALABRIA	Reggio di Calabria	RIZZICONI	0,000122939706
CALABRIA	Reggio di Calabria	ROCCAFORTE DEL GRECO	0,000019450982
CALABRIA	Reggio di Calabria	ROCCELLA IONICA	0,000103659205




Regione	Provincia	Comune	Coefficiente di riparto relativo al Fabbisogno Standard
CALABRIA	Reggio di Calabria	ROGHUDI	0,000025894211
CALABRIA	Reggio di Calabria	ROSARNO	0,000228190834
CALABRIA	Reggio di Calabria	SAMO	0,000024529987
CALABRIA	Reggio di Calabria	SAN FERDINANDO	0,000075958939
CALABRIA	Reggio di Calabria	SAN GIORGIO MORGETO	0,000062266715
CALABRIA	Reggio di Calabria	SAN GIOVANNI DI GERACE	0,000017740913
CALABRIA	Reggio di Calabria	SAN LORENZO	0,000052203208
CALABRIA	Reggio di Calabria	SAN LUCA	0,000068757607
CALABRIA	Reggio di Calabria	SAN PIETRO DI CARIDA'	0,000029662377
CALABRIA	Reggio di Calabria	SAN PROCOPIO	0,000016641071
CALABRIA	Reggio di Calabria	SAN ROBERTO	0,000037793613
CALABRIA	Reggio di Calabria	SANT'AGATA DEL BIANCO	0,000019378863
CALABRIA	Reggio di Calabria	SANT'ALESSIO IN ASPROMONTE	0,000016447434
CALABRIA	Reggio di Calabria	SANT'EUFEMIA D'ASPROMONTE	0,000069102771
CALABRIA	Reggio di Calabria	SANT'ILARIO DELLO IONIO	0,000030080496
CALABRIA	Reggio di Calabria	SANTA CRISTINA D'ASPROMONTE	0,000025899120
CALABRIA	Reggio di Calabria	SANTO STEFANO IN ASPROMONTE	0,000031104764
CALABRIA	Reggio di Calabria	SCIDO	0,000024555439
CALABRIA	Reggio di Calabria	SCILLA	0,000084158192
CALABRIA	Reggio di Calabria	SEMINARA	0,000053639796
CALABRIA	Reggio di Calabria	SERRATA	0,000024472866
CALABRIA	Reggio di Calabria	SIDERNO	0,000280075415
CALABRIA	Reggio di Calabria	SINOPOLI	0,000041906204
CALABRIA	Reggio di Calabria	STAITI	0,000013729851
CALABRIA	Reggio di Calabria	STIGNANO	0,000033241214
CALABRIA	Reggio di Calabria	STILO	0,000050606816
CALABRIA	Reggio di Calabria	TAURIANOVA	0,000246083585
CALABRIA	Reggio di Calabria	TERRANOVA SAPPO MINULIO	0,000018261994
CALABRIA	Reggio di Calabria	VARAPODIO	0,000041868072
CALABRIA	Reggio di Calabria	VILLA SAN GIOVANNI	0,000211363680
CALABRIA	Vibo Valentia	ACQUARO	0,000047657223
CALABRIA	Vibo Valentia	ARENA	0,000032862411
CALABRIA	Vibo Valentia	BRIATICO	0,000068160515
CALABRIA	Vibo Valentia	BROGNATURO	0,000020664233
CALABRIA	Vibo Valentia	CAPISTRANO	0,000024752564




Regione	Provincia	Comune	Coefficiente di riparto relativo al Fabbisogno Standard
CALABRIA	Vibo Valentia	CESSANITI	0,000059456427
CALABRIA	Vibo Valentia	DASA'	0,000025900553
CALABRIA	Vibo Valentia	DINAMI	0,000051455449
CALABRIA	Vibo Valentia	DRAPIA	0,000043239403
CALABRIA	Vibo Valentia	FABRIZIA	0,000047285974
CALABRIA	Vibo Valentia	FILADELFIA	0,000090213367
CALABRIA	Vibo Valentia	FILANDARI	0,000038416506
CALABRIA	Vibo Valentia	FILOGASO	0,000029741345
CALABRIA	Vibo Valentia	FRANCAVILLA ANGITOLA	0,000038643112
CALABRIA	Vibo Valentia	FRANCICA	0,000034041296
CALABRIA	Vibo Valentia	GEROCARNE	0,000043702038
CALABRIA	Vibo Valentia	IONADI	0,000064166058
CALABRIA	Vibo Valentia	JOPPOLO	0,000040887358
CALABRIA	Vibo Valentia	LIMBADI	0,000063365624
CALABRIA	Vibo Valentia	MAIERATO	0,000043849530
CALABRIA	Vibo Valentia	MILETO	0,000109684809
CALABRIA	Vibo Valentia	MONGIANA	0,000023105336
CALABRIA	Vibo Valentia	MONTEROSSO CALABRO	0,000037137955
CALABRIA	Vibo Valentia	NARDODIPACE	0,000030610605
CALABRIA	Vibo Valentia	NICOTERA	0,000099035553
CALABRIA	Vibo Valentia	PARGHELIA	0,000030470727
CALABRIA	Vibo Valentia	PIZZO	0,000143538272
CALABRIA	Vibo Valentia	PIZZONI	0,000026903043
CALABRIA	Vibo Valentia	POLIA	0,000027027004
CALABRIA	Vibo Valentia	RICADI	0,000084950826
CALABRIA	Vibo Valentia	ROMBIOLO	0,000080946820
CALABRIA	Vibo Valentia	SAN CALOGERO	0,000079007222
CALABRIA	Vibo Valentia	SAN COSTANTINO CALABRO	0,000041992659
CALABRIA	Vibo Valentia	SAN GREGORIO D'IPPONA	0,000041345675
CALABRIA	Vibo Valentia	SAN NICOLA DA CRISSA	0,000031686051
CALABRIA	Vibo Valentia	SANT'ONOFRIO	0,000052246303
CALABRIA	Vibo Valentia	SERRA SAN BRUNO	0,000119328711
CALABRIA	Vibo Valentia	SIMBARIO	0,000023963821
CALABRIA	Vibo Valentia	SORIANELLO	0,000029748624
CALABRIA	Vibo Valentia	SORIANO CALABRO	0,000049982573




Regione	Provincia	Comune	Coefficiente di riparto relativo al Fabbisogno Standard
CALABRIA	Vibo Valentia	SPADOLA	0,000024680925
CALABRIA	Vibo Valentia	SPILINGA	0,000031019025
CALABRIA	Vibo Valentia	STEFANACONI	0,000046281619
CALABRIA	Vibo Valentia	TROPEA	0,000110333724
CALABRIA	Vibo Valentia	VALLELONGA	0,000019829993
CALABRIA	Vibo Valentia	VAZZANO	0,000024659810
CALABRIA	Vibo Valentia	VIBO VALENTIA	0,000576651188
CALABRIA	Vibo Valentia	ZACCANOPOLI	0,000021485287
CALABRIA	Vibo Valentia	ZAMBRONE	0,000038787761
CALABRIA	Vibo Valentia	ZUNGRI	0,000039403849
CAMPANIA	Avellino	AIELLO DEL SABATO	0,000066110290
CAMPANIA	Avellino	ALTAVILLA IRPINA	0,000072593465
CAMPANIA	Avellino	ANDRETTA	0,000044577482
CAMPANIA	Avellino	AQUILONIA	0,000039995194
CAMPANIA	Avellino	ARIANO IRPINO	0,000381861523
CAMPANIA	Avellino	ATRIPALDA	0,000184390977
CAMPANIA	Avellino	AVELLA	0,000117107148
CAMPANIA	Avellino	AVELLINO	0,000920101046
CAMPANIA	Avellino	BAGNOLI IRPINO	0,000062303372
CAMPANIA	Avellino	BAIANO	0,000078297272
CAMPANIA	Avellino	BISACCIA	0,000071864364
CAMPANIA	Avellino	BONITO	0,000050293642
CAMPANIA	Avellino	CAIRANO	0,000015036592
CAMPANIA	Avellino	CALABRITTO	0,000048092470
CAMPANIA	Avellino	CALITRI	0,000082439742
CAMPANIA	Avellino	CANDIDA	0,000027795971
CAMPANIA	Avellino	CAPOSELE	0,000063216347
CAMPANIA	Avellino	CAPRIGLIA IRPINA	0,000044888839
CAMPANIA	Avellino	CARIFE	0,000033440152
CAMPANIA	Avellino	CASALBORE	0,000039213605
CAMPANIA	Avellino	CASSANO IRPINO	0,000027014219
CAMPANIA	Avellino	CASTEL BARONIA	0,000027764852
CAMPANIA	Avellino	CASTELFRANCI	0,000040092956
CAMPANIA	Avellino	CASTELVETERE SUL CALORE	0,000039117103
CAMPANIA	Avellino	CERVINARA	0,000149985816




Regione	Provincia	Comune	Coefficiente di riparto relativo al Fabbisogno Standard
CAMPANIA	Avellino	CESINALI	0,000045793247
CAMPANIA	Avellino	CHIANCHE	0,000018955688
CAMPANIA	Avellino	CHIUSANO DI SAN DOMENICO	0,000047638631
CAMPANIA	Avellino	CONTRADA	0,000053464841
CAMPANIA	Avellino	CONZA DELLA CAMPANIA	0,000034895598
CAMPANIA	Avellino	DOMICELLA	0,000036477593
CAMPANIA	Avellino	FLUMERI	0,000055789090
CAMPANIA	Avellino	FONTANAROSA	0,000061323471
CAMPANIA	Avellino	FORINO	0,000087741508
CAMPANIA	Avellino	FRIGENTO	0,000071418515
CAMPANIA	Avellino	GESUALDO	0,000064577284
CAMPANIA	Avellino	GRECI	0,000022014028
CAMPANIA	Avellino	GROTTAMINARDA	0,000135533652
CAMPANIA	Avellino	GROTTOLELLA	0,000042323369
CAMPANIA	Avellino	GUARDIA LOMBARDI	0,000038814552
CAMPANIA	Avellino	LACEDONIA	0,000052868023
CAMPANIA	Avellino	LAPIO	0,000033924991
CAMPANIA	Avellino	LAURO	0,000064697237
CAMPANIA	Avellino	LIONI	0,000104791064
CAMPANIA	Avellino	LUOGOSANO	0,000026734917
CAMPANIA	Avellino	MANOCALZATI	0,000058945117
CAMPANIA	Avellino	MARZANO DI NOLA	0,000033655080
CAMPANIA	Avellino	MELITO IRPINO	0,000038728202
CAMPANIA	Avellino	MERCOGLIANO	0,000203842925
CAMPANIA	Avellino	MIRABELLA ECLANO	0,000122833598
CAMPANIA	Avellino	MONTAGUTO	0,000019066579
CAMPANIA	Avellino	MONTECALVO IRPINO	0,000072374554
CAMPANIA	Avellino	MONTEFALCIONE	0,000060454381
CAMPANIA	Avellino	MONTEFORTE IRPINO	0,000191720148
CAMPANIA	Avellino	MONTEFREDANE	0,000044484427
CAMPANIA	Avellino	MONTEFUSCO	0,000032715055
CAMPANIA	Avellino	MONTELLA	0,000130362586
CAMPANIA	Avellino	MONTEMARANO	0,000058115044
CAMPANIA	Avellino	MONTEMILETTO	0,000086915737
CAMPANIA	Avellino	MONTEVERDE	0,000024060399




Regione	Provincia	Comune	Coefficiente di riparto relativo al Fabbisogno Standard
CAMPANIA	Avellino	MONTORO INFERIORE	0,000167905984
CAMPANIA	Avellino	MONTORO SUPERIORE	0,000131910932
CAMPANIA	Avellino	MORRA DE SANCTIS	0,000031084847
CAMPANIA	Avellino	MOSCHIANO	0,000033206865
CAMPANIA	Avellino	MUGNANO DEL CARDINALE	0,000081619769
CAMPANIA	Avellino	NUSCO	0,000077273459
CAMPANIA	Avellino	OSPEDALETTO D'ALPINOLO	0,000038972050
CAMPANIA	Avellino	PAGO DEL VALLO DI LAURO	0,000036077863
CAMPANIA	Avellino	PAROLISE	0,000020358238
CAMPANIA	Avellino	PATERNOPOLI	0,000046781976
CAMPANIA	Avellino	PETRURRO IRPINO	0,000015761920
CAMPANIA	Avellino	PIETRADEFUSI	0,000044920510
CAMPANIA	Avellino	PIETRASTORNINA	0,000035548686
CAMPANIA	Avellino	PRATA DI PRINCIPATO ULTRA	0,000054062988
CAMPANIA	Avellino	PRATOLA SERRA	0,000061589933
CAMPANIA	Avellino	QUADRELLE	0,000038298866
CAMPANIA	Avellino	QUINDICI	0,000048932108
CAMPANIA	Avellino	ROCCA SAN FELICE	0,000026538019
CAMPANIA	Avellino	ROCCABASCERANA	0,000045945714
CAMPANIA	Avellino	ROTONDI	0,000061617741
CAMPANIA	Avellino	SALZA IRPINA	0,000020855232
CAMPANIA	Avellino	SAN MANGO SUL CALORE	0,000030161348
CAMPANIA	Avellino	SAN MARTINO VALLE CAUDINA	0,000080326743
CAMPANIA	Avellino	SAN MICHELE DI SERINO	0,000046886138
CAMPANIA	Avellino	SAN NICOLA BARONIA	0,000022777133
CAMPANIA	Avellino	SAN POTITO ULTRA	0,000037974410
CAMPANIA	Avellino	SAN SOSSIO BARONIA	0,000037216895
CAMPANIA	Avellino	SANT'ANDREA DI CONZA	0,000038454603
CAMPANIA	Avellino	SANT'ANGELO A SCALA	0,000020583289
CAMPANIA	Avellino	SANT'ANGELO ALL'ESCA	0,000024422586
CAMPANIA	Avellino	SANT'ANGELO DEI LOMBARDI	0,000080906762
CAMPANIA	Avellino	SANTA LUCIA DI SERINO	0,000031671738
CAMPANIA	Avellino	SANTA PAOLINA	0,000031182927
CAMPANIA	Avellino	SANTO STEFANO DEL SOLE	0,000042701728
CAMPANIA	Avellino	SAVIGNANO IRPINO	0,000027971698




Regione	Provincia	Comune	Coefficiente di riparto relativo al Fabbisogno Standard
CAMPANIA	Avellino	SCAMPITELLA	0,000030130686
CAMPANIA	Avellino	SENERCHIA	0,000023876023
CAMPANIA	Avellino	SERINO	0,000123119430
CAMPANIA	Avellino	SIRIGNANO	0,000051802228
CAMPANIA	Avellino	SOLOFRA	0,000194791645
CAMPANIA	Avellino	SORBO SERPICO	0,000018654601
CAMPANIA	Avellino	SPERONE	0,000060973203
CAMPANIA	Avellino	STURNO	0,000056261730
CAMPANIA	Avellino	SUMMONTE	0,000035646082
CAMPANIA	Avellino	TAURANO	0,000032245224
CAMPANIA	Avellino	TAURASI	0,000046046414
CAMPANIA	Avellino	TEORA	0,000036811312
CAMPANIA	Avellino	TORELLA DEI LOMBARDI	0,000045662527
CAMPANIA	Avellino	TORRE LE NOCELLE	0,000030246422
CAMPANIA	Avellino	TORRIONI	0,000018023289
CAMPANIA	Avellino	TREVICO	0,000025424987
CAMPANIA	Avellino	TUFO	0,000025021237
CAMPANIA	Avellino	VALLATA	0,000055807155
CAMPANIA	Avellino	VALLESACCARDA	0,000033844016
CAMPANIA	Avellino	VENTICANO	0,000050636640
CAMPANIA	Avellino	VILLAMAINA	0,000024529962
CAMPANIA	Avellino	VILLANOVA DEL BATTISTA	0,000037364947
CAMPANIA	Avellino	VOLTURARA IRPINA	0,000071379684
CAMPANIA	Avellino	ZUNGOLI	0,000027931692
CAMPANIA	Benevento	AIROLA	0,000119726557
CAMPANIA	Benevento	AMOROSI	0,000049968492
CAMPANIA	Benevento	APICE	0,000087660752
CAMPANIA	Benevento	APOLLOSA	0,000053859550
CAMPANIA	Benevento	ARPAIA	0,000039086110
CAMPANIA	Benevento	ARPAISE	0,000023648272
CAMPANIA	Benevento	BASELICE	0,000050426455
CAMPANIA	Benevento	BENEVENTO	0,001214640596
CAMPANIA	Benevento	BONEA	0,000031932345
CAMPANIA	Benevento	BUCCIANO	0,000040346111
CAMPANIA	Benevento	BUONALBERGO	0,000038420524




Regione	Provincia	Comune	Coefficiente di riparto relativo al Fabbisogno Standard
CAMPANIA	Benevento	CALVI	0,000050498593
CAMPANIA	Benevento	CAMPOLATTARO	0,000027473703
CAMPANIA	Benevento	CAMPOLI DEL MONTE TABURNO	0,000034001639
CAMPANIA	Benevento	CASALDUNI	0,000031829109
CAMPANIA	Benevento	CASTELFRANCO IN MISCANO	0,000026798912
CAMPANIA	Benevento	CASTELPAGANO	0,000035304231
CAMPANIA	Benevento	CASTELPOTO	0,000029039440
CAMPANIA	Benevento	CASTELVENERE	0,000046283969
CAMPANIA	Benevento	CASTELVETERE IN VAL FORTORE	0,000035351679
CAMPANIA	Benevento	CAUTANO	0,000040911479
CAMPANIA	Benevento	CEPPALONI	0,000060494684
CAMPANIA	Benevento	CERRETO SANNITA	0,000075070165
CAMPANIA	Benevento	CIRCELLO	0,000049206448
CAMPANIA	Benevento	COLLE SANNITA	0,000051671718
CAMPANIA	Benevento	CUSANO MUTRI	0,000073848454
CAMPANIA	Benevento	DUGENTA	0,000048520186
CAMPANIA	Benevento	DURAZZANO	0,000041422051
CAMPANIA	Benevento	FAICCHIO	0,000064348379
CAMPANIA	Benevento	FOGLIANISE	0,000066046919
CAMPANIA	Benevento	FOIANO DI VAL FORTORE	0,000034557991
CAMPANIA	Benevento	FORCHIA	0,000028772896
CAMPANIA	Benevento	FRAGNETO L'ABATE	0,000025870852
CAMPANIA	Benevento	FRAGNETO MONFORTE	0,000042474319
CAMPANIA	Benevento	FRASSO TELESINO	0,000049350542
CAMPANIA	Benevento	GINESTRA DEGLI SCHIAVONI	0,000016469296
CAMPANIA	Benevento	GUARDIA SANFRAMONDI	0,000083969576
CAMPANIA	Benevento	LIMATOLA	0,000066663073
CAMPANIA	Benevento	MELIZZANO	0,000042948213
CAMPANIA	Benevento	MOIANO	0,000069061900
CAMPANIA	Benevento	MOLINARA	0,000036730298
CAMPANIA	Benevento	MONTEFALCONE DI VAL FORTORE	0,000037599877
CAMPANIA	Benevento	MONTESARCHIO	0,000219986540
CAMPANIA	Benevento	MORCONE	0,000091468453
CAMPANIA	Benevento	PADULI	0,000069405575
CAMPANIA	Benevento	PAGO VEIANO	0,000048685835




Regione	Provincia	Comune	Coefficiente di riparto relativo al Fabbisogno Standard
CAMPANIA	Benevento	PANNARANO	0,000040590547
CAMPANIA	Benevento	PAOLISI	0,000037947146
CAMPANIA	Benevento	PAUPISI	0,000032855975
CAMPANIA	Benevento	PESCO SANNITA	0,000041045260
CAMPANIA	Benevento	PIETRAROJA	0,000020974880
CAMPANIA	Benevento	PIETRELCINA	0,000057826303
CAMPANIA	Benevento	PONTE	0,000048414666
CAMPANIA	Benevento	PONTELANDOLFO	0,000048319347
CAMPANIA	Benevento	PUGLIANELLO	0,000033344590
CAMPANIA	Benevento	REINO	0,000031607856
CAMPANIA	Benevento	SAN BARTOLOMEO IN GALDO	0,000085789150
CAMPANIA	Benevento	SAN GIORGIO DEL SANNIO	0,000160739615
CAMPANIA	Benevento	SAN GIORGIO LA MOLARA	0,000059290150
CAMPANIA	Benevento	SAN LEUCIO DEL SANNIO	0,000055997853
CAMPANIA	Benevento	SAN LORENZELLO	0,000044185780
CAMPANIA	Benevento	SAN LORENZO MAGGIORE	0,000040596789
CAMPANIA	Benevento	SAN LUPO	0,000021653979
CAMPANIA	Benevento	SAN MARCO DEI CAVOTI	0,000065250467
CAMPANIA	Benevento	SAN MARTINO SANNITA	0,000028410092
CAMPANIA	Benevento	SAN NAZZARO	0,000026229992
CAMPANIA	Benevento	SAN NICOLA MANFREDI	0,000063694032
CAMPANIA	Benevento	SAN SALVATORE TELESINO	0,000070025005
CAMPANIA	Benevento	SANT'AGATA DE' GOTI	0,000177022771
CAMPANIA	Benevento	SANT'ANGELO A CUPOLO	0,000071431337
CAMPANIA	Benevento	SANT'ARCANGELO TRIMONTE	0,000019419238
CAMPANIA	Benevento	SANTA CROCE DEL SANNIO	0,000024416163
CAMPANIA	Benevento	SASSINORO	0,000017747968
CAMPANIA	Benevento	SOLOPACA	0,000067823392
CAMPANIA	Benevento	TELESE TERME	0,000107010015
CAMPANIA	Benevento	TOCCO CAUDIO	0,000035727262
CAMPANIA	Benevento	TORRECUSO	0,000063257167
CAMPANIA	Benevento	VITULANO	0,000055050183
CAMPANIA	Caserta	AILANO	0,000030881390
CAMPANIA	Caserta	ALIFE	0,000116140503
CAMPANIA	Caserta	ALVIGNANO	0,000083530418




Regione	Provincia	Comune	Coefficiente di riparto relativo al Fabbisogno Standard
CAMPANIA	Caserta	ARIENZO	0,000081897679
CAMPANIA	Caserta	AVERSA	0,000814889661
CAMPANIA	Caserta	BAIA E LATINA	0,000042891662
CAMPANIA	Caserta	BELLONA	0,000091962227
CAMPANIA	Caserta	CAIANELLO	0,000040255614
CAMPANIA	Caserta	CAIAZZO	0,000095401661
CAMPANIA	Caserta	CALVI RISORTA	0,000097255236
CAMPANIA	Caserta	CAMIGLIANO	0,000035750272
CAMPANIA	Caserta	CANCELLO ED ARNONE	0,000082208474
CAMPANIA	Caserta	CAPODRISE	0,000138033178
CAMPANIA	Caserta	CAPRIATI A VOLTURNO	0,000034079673
CAMPANIA	Caserta	CAPUA	0,000280248718
CAMPANIA	Caserta	CARINARO	0,000104764515
CAMPANIA	Caserta	CARINOLA	0,000121822241
CAMPANIA	Caserta	CASAGIOVE	0,000212528515
CAMPANIA	Caserta	CASAL DI PRINCIPE	0,000327120152
CAMPANIA	Caserta	CASALUCE	0,000155258406
CAMPANIA	Caserta	CASAPESENNA	0,000105935637
CAMPANIA	Caserta	CASAPULLA	0,000127937625
CAMPANIA	Caserta	CASERTA	0,001495259442
CAMPANIA	Caserta	CASTEL CAMPAGNANO	0,000035504675
CAMPANIA	Caserta	CASTEL DI SASSO	0,000027643745
CAMPANIA	Caserta	CASTEL MORRONE	0,000066611154
CAMPANIA	Caserta	CASTEL VOLTURNO	0,000388803064
CAMPANIA	Caserta	CASTELLO DEL MATESE	0,000032921089
CAMPANIA	Caserta	CELLOLE	0,000119527268
CAMPANIA	Caserta	CERVINO	0,000079574970
CAMPANIA	Caserta	CESA	0,000114556326
CAMPANIA	Caserta	CIORLANO	0,000017771003
CAMPANIA	Caserta	CONCA DELLA CAMPANIA	0,000030874867
CAMPANIA	Caserta	CURTI	0,000105783454
CAMPANIA	Caserta	DRAGONI	0,000043209918
CAMPANIA	Caserta	FALCIANO DEL MASSICO	0,000063293937
CAMPANIA	Caserta	FONTEGRECA	0,000022941951
CAMPANIA	Caserta	FORMICOLA	0,000032370381




Regione	Provincia	Comune	Coefficiente di riparto relativo al Fabbisogno Standard
CAMPANIA	Caserta	FRANCOLISE	0,000077907638
CAMPANIA	Caserta	FRIGNANO	0,000128541389
CAMPANIA	Caserta	GALLO MATESE	0,000020361884
CAMPANIA	Caserta	GALLUCCIO	0,000043561585
CAMPANIA	Caserta	GIANO VETUSTO	0,000020170331
CAMPANIA	Caserta	GIOIA SANNITICA	0,000063059165
CAMPANIA	Caserta	GRAZZANISE	0,000102129012
CAMPANIA	Caserta	GRICIGNANO DI AVERSA	0,000151474891
CAMPANIA	Caserta	LETINO	0,000022391606
CAMPANIA	Caserta	LIBERI	0,000027056275
CAMPANIA	Caserta	LUSCIANO	0,000210495617
CAMPANIA	Caserta	MACERATA CAMPANIA	0,000166178469
CAMPANIA	Caserta	MADDALONI	0,000596717506
CAMPANIA	Caserta	MARCIANISE	0,000607795477
CAMPANIA	Caserta	MARZANO APPIO	0,000044926743
CAMPANIA	Caserta	MIGNANO MONTE LUNGO	0,000054696663
CAMPANIA	Caserta	MONDRAGONE	0,000441694426
CAMPANIA	Caserta	ORTA DI ATELLA	0,000365794977
CAMPANIA	Caserta	PARETE	0,000162409988
CAMPANIA	Caserta	PASTORANO	0,000053374149
CAMPANIA	Caserta	PIANA DI MONTE VERNA	0,000044733314
CAMPANIA	Caserta	PIEDIMONTE MATESE	0,000180091560
CAMPANIA	Caserta	PIETRAMELARA	0,000076758361
CAMPANIA	Caserta	PIETRAVAIRANO	0,000055821376
CAMPANIA	Caserta	PIGNATARO MAGGIORE	0,000095715164
CAMPANIA	Caserta	PONTELATONE	0,000034930741
CAMPANIA	Caserta	PORTICO DI CASERTA	0,000116004412
CAMPANIA	Caserta	PRATA SANNITA	0,000033958037
CAMPANIA	Caserta	PRATELLA	0,000034905333
CAMPANIA	Caserta	PRESENZANO	0,000037045437
CAMPANIA	Caserta	RAVISCANINA	0,000031888027
CAMPANIA	Caserta	RECALE	0,000110409710
CAMPANIA	Caserta	RIARDO	0,000044860004
CAMPANIA	Caserta	ROCCA D'EVANDRO	0,000062984830
CAMPANIA	Caserta	ROCCAMONFINA	0,000065922436




Regione	Provincia	Comune	Coefficiente di riparto relativo al Fabbisogno Standard
CAMPANIA	Caserta	ROCCAROMANA	0,000024096312
CAMPANIA	Caserta	ROCCHETTA E CROCE	0,000017851592
CAMPANIA	Caserta	RUVIANO	0,000037805809
CAMPANIA	Caserta	SAN CIPRIANO D'AVERSA	0,000191235693
CAMPANIA	Caserta	SAN FELICE A CANCELLO	0,000258452065
CAMPANIA	Caserta	SAN GREGORIO MATESE	0,000027962908
CAMPANIA	Caserta	SAN MARCELLINO	0,000203116384
CAMPANIA	Caserta	SAN MARCO EVANGELISTA	0,000103914085
CAMPANIA	Caserta	SAN NICOLA LA STRADA	0,000325620694
CAMPANIA	Caserta	SAN PIETRO INFINE	0,000025130625
CAMPANIA	Caserta	SAN POTITO SANNITICO	0,000042072686
CAMPANIA	Caserta	SAN PRISCO	0,000182831236
CAMPANIA	Caserta	SAN TAMMARO	0,000080111795
CAMPANIA	Caserta	SANT'ANGELO D'ALIFE	0,000043932051
CAMPANIA	Caserta	SANT'ARPINO	0,000205051619
CAMPANIA	Caserta	SANTA MARIA A VICO	0,000212041690
CAMPANIA	Caserta	SANTA MARIA CAPUA VETERE	0,000550369152
CAMPANIA	Caserta	SANTA MARIA LA FOSSA	0,000050047108
CAMPANIA	Caserta	SESSA AURUNCA	0,000360119713
CAMPANIA	Caserta	SPARANISE	0,000122275836
CAMPANIA	Caserta	SUCCIVO	0,000115041931
CAMPANIA	Caserta	TEANO	0,000204449981
CAMPANIA	Caserta	TEVEROLA	0,000200574239
CAMPANIA	Caserta	TORA E PICCILLI	0,000026830503
CAMPANIA	Caserta	TRENTOLA-DUCENTA	0,000256685994
CAMPANIA	Caserta	VAIRANO PATENORA	0,000100803948
CAMPANIA	Caserta	VALLE AGRICOLA	0,000025939447
CAMPANIA	Caserta	VALLE DI MADDALONI	0,000050808225
CAMPANIA	Caserta	VILLA DI BRIANO	0,000094066627
CAMPANIA	Caserta	VILLA LITERNO	0,000176832183
CAMPANIA	Caserta	VITULAZIO	0,000106439489
CAMPANIA	Napoli	ACERRA	0,000865354808
CAMPANIA	Napoli	AFRAGOLA	0,001126258727
CAMPANIA	Napoli	AGEROLA	0,000116691161
CAMPANIA	Napoli	ANACAPRI	0,000108429560




Regione	Provincia	Comune	Coefficiente di riparto relativo al Fabbisogno Standard
CAMPANIA	Napoli	ARZANO	0,000550180540
CAMPANIA	Napoli	BACOLI	0,000420125999
CAMPANIA	Napoli	BARANO D'ISCHIA	0,000151880354
CAMPANIA	Napoli	BOSCOREALE	0,000409038785
CAMPANIA	Napoli	BOSCOTRECASE	0,000169820710
CAMPANIA	Napoli	BRUSCIANO	0,000243752113
CAMPANIA	Napoli	CAIVANO	0,000557328264
CAMPANIA	Napoli	CALVIZZANO	0,000192208268
CAMPANIA	Napoli	CAMPOSANO	0,000083970909
CAMPANIA	Napoli	CAPRI	0,000116538702
CAMPANIA	Napoli	CARBONARA DI NOLA	0,000041638411
CAMPANIA	Napoli	CARDITO	0,000324382433
CAMPANIA	Napoli	CASALNUOVO DI NAPOLI	0,000779859183
CAMPANIA	Napoli	CASAMARCIANO	0,000060745261
CAMPANIA	Napoli	CASAMICCIOLA TERME	0,000125675065
CAMPANIA	Napoli	CASANDRINO	0,000195647002
CAMPANIA	Napoli	CASAVATORE	0,000275201834
CAMPANIA	Napoli	CASOLA DI NAPOLI	0,00006333210
CAMPANIA	Napoli	CASORIA	0,001417601636
CAMPANIA	Napoli	CASTELLAMMARE DI STABIA	0,001159799908
CAMPANIA	Napoli	CASTELLO DI CISTERNA	0,000109169529
CAMPANIA	Napoli	CERCOLA	0,000283595847
CAMPANIA	Napoli	CICCIANO	0,000181324578
CAMPANIA	Napoli	CIMITILE	0,000118490727
CAMPANIA	Napoli	COMIZIANO	0,000036453289
CAMPANIA	Napoli	CRISPANO	0,000209587276
CAMPANIA	Napoli	ERCOLANO	0,000837921279
CAMPANIA	Napoli	FORIO	0,000278254951
CAMPANIA	Napoli	FRATTAMAGGIORE	0,000461997667
CAMPANIA	Napoli	FRATTAMINORE	0,000238073002
CAMPANIA	Napoli	GIUGLIANO IN CAMPANIA	0,002126483730
CAMPANIA	Napoli	GRAGNANO	0,000460701365
CAMPANIA	Napoli	GRUMO NEVANO	0,000268544548
CAMPANIA	Napoli	ISCHIA	0,000284949833
CAMPANIA	Napoli	LACCO AMENO	0,000075281897




Regione	Provincia	Comune	Coefficiente di riparto relativo al Fabbisogno Standard
CAMPANIA	Napoli	LETTERE	0,000094261866
CAMPANIA	Napoli	LIVERI	0,000034262330
CAMPANIA	Napoli	MARANO DI NAPOLI	0,000911857046
CAMPANIA	Napoli	MARIGLIANELLA	0,000112440212
CAMPANIA	Napoli	MARIGLIANO	0,000467189687
CAMPANIA	Napoli	MASSA DI SOMMA	0,000091066729
CAMPANIA	Napoli	MASSA LUBRENSE	0,000219731105
CAMPANIA	Napoli	MELITO DI NAPOLI	0,000570901013
CAMPANIA	Napoli	META	0,000126511047
CAMPANIA	Napoli	MONTE DI PROCIDA	0,000197364228
CAMPANIA	Napoli	MUGNANO DI NAPOLI	0,000514391270
CAMPANIA	Napoli	NAPOLI	0,029133057598
CAMPANIA	Napoli	NOLA	0,000495606919
CAMPANIA	Napoli	OTTAVIANO	0,000367984320
CAMPANIA	Napoli	PALMA CAMPANIA	0,000228503564
CAMPANIA	Napoli	PIANO DI SORRENTO	0,000194230666
CAMPANIA	Napoli	PIMONTE	0,000097769692
CAMPANIA	Napoli	POGGIOMARINO	0,000343067872
CAMPANIA	Napoli	POLLENA TROCCHIA	0,000210443387
CAMPANIA	Napoli	POMIGLIANO D'ARCO	0,000612289534
CAMPANIA	Napoli	POMPEI	0,000410461926
CAMPANIA	Napoli	PORTICI	0,000824567627
CAMPANIA	Napoli	POZZUOLI	0,001472443154
CAMPANIA	Napoli	PROCIDA	0,000158334811
CAMPANIA	Napoli	QUALIANO	0,000391118599
CAMPANIA	Napoli	QUARTO	0,000604616983
CAMPANIA	Napoli	ROCCARAINOLA	0,000110850708
CAMPANIA	Napoli	SAN GENNARO VESUVIANO	0,000161449603
CAMPANIA	Napoli	SAN GIORGIO A CREMANO	0,000735963477
CAMPANIA	Napoli	SAN GIUSEPPE VESUVIANO	0,000444846653
CAMPANIA	Napoli	SAN PAOLO BEL SITO	0,000058099748
CAMPANIA	Napoli	SAN SEBASTIANO AL VESUVIO	0,000142819212
CAMPANIA	Napoli	SAN VITALIANO	0,000095366685
CAMPANIA	Napoli	SANT'AGNELLO	0,000137634980
CAMPANIA	Napoli	SANT'ANASTASIA	0,000460907950




Regione	Provincia	Comune	Coefficiente di riparto relativo al Fabbisogno Standard
CAMPANIA	Napoli	SANT'ANTIMO	0,000485476824
CAMPANIA	Napoli	SANT'ANTONIO ABATE	0,000292032778
CAMPANIA	Napoli	SANTA MARIA LA CARITA'	0,000177557215
CAMPANIA	Napoli	SAVIANO	0,000227957553
CAMPANIA	Napoli	SCISCIANO	0,000086274229
CAMPANIA	Napoli	SERRARA FONTANA	0,000060153703
CAMPANIA	Napoli	SOMMA VESUVIANA	0,000537563506
CAMPANIA	Napoli	SORRENTO	0,000267590764
CAMPANIA	Napoli	STRIANO	0,000118727886
CAMPANIA	Napoli	TERZIGNO	0,000263051935
CAMPANIA	Napoli	TORRE ANNUNZIATA	0,000663625101
CAMPANIA	Napoli	TORRE DEL GRECO	0,001604649539
CAMPANIA	Napoli	TRECASE	0,000135608046
CAMPANIA	Napoli	TUFINO	0,000066885093
CAMPANIA	Napoli	VICO EQUENSE	0,000340305814
CAMPANIA	Napoli	VILLARICCA	0,000459753049
CAMPANIA	Napoli	VISCIANO	0,000077136374
CAMPANIA	Napoli	VOLLA	0,000369810282
CAMPANIA	Salerno	ACERNO	0,000058323636
CAMPANIA	Salerno	AGROPOLI	0,000353031342
CAMPANIA	Salerno	ALBANELLA	0,000101087150
CAMPANIA	Salerno	ALFANO	0,000027560064
CAMPANIA	Salerno	ALTAVILLA SILENTINA	0,000105087746
CAMPANIA	Salerno	AMALFI	0,000079142359
CAMPANIA	Salerno	ANGRI	0,000490465024
CAMPANIA	Salerno	AQUARA	0,000034879780
CAMPANIA	Salerno	ASCEA	0,000095839965
CAMPANIA	Salerno	ATENA LUCANA	0,000046103655
CAMPANIA	Salerno	ATRANI	0,000023508690
CAMPANIA	Salerno	AULETTA	0,000049197610
CAMPANIA	Salerno	BARONISSI	0,000267248172
CAMPANIA	Salerno	BATTIPAGLIA	0,000812934017
CAMPANIA	Salerno	BELLIZZI	0,000205592321
CAMPANIA	Salerno	BELLOSGUARDO	0,000024464475
CAMPANIA	Salerno	BRACIGLIANO	0,000088780264




Regione	Provincia	Comune	Coefficiente di riparto relativo al Fabbisogno Standard
CAMPANIA	Salerno	BUCCINO	0,000095368138
CAMPANIA	Salerno	BUONABITACOLO	0,000052961173
CAMPANIA	Salerno	CAGGIANO	0,000054030322
CAMPANIA	Salerno	CALVANICO	0,000036654884
CAMPANIA	Salerno	CAMEROTA	0,000112974964
CAMPANIA	Salerno	CAMPAGNA	0,000250291228
CAMPANIA	Salerno	CAMPORA	0,000020185444
CAMPANIA	Salerno	CANNALONGA	0,000025094785
CAMPANIA	Salerno	CAPACCIO	0,000362519446
CAMPANIA	Salerno	CASAL VELINO	0,000085516177
CAMPANIA	Salerno	CASALBUONO	0,000028646053
CAMPANIA	Salerno	CASALETTO SPARTANO	0,000032038773
CAMPANIA	Salerno	CASELLE IN PITTARI	0,000039827599
CAMPANIA	Salerno	CASTEL SAN GIORGIO	0,000211031541
CAMPANIA	Salerno	CASTEL SAN LORENZO	0,000048522262
CAMPANIA	Salerno	CASTELCIVITA	0,000043526067
CAMPANIA	Salerno	CASTELLABATE	0,000131283320
CAMPANIA	Salerno	CASTELNUOVO CILENTO	0,000045798222
CAMPANIA	Salerno	CASTELNUOVO DI CONZA	0,000018810387
CAMPANIA	Salerno	CASTIGLIONE DEL GENOVESI	0,000031237251
CAMPANIA	Salerno	CAVA DE' TIRRENI	0,000858473627
CAMPANIA	Salerno	CELLE DI BULGHERIA	0,000040711624
CAMPANIA	Salerno	CENTOLA	0,000083875130
CAMPANIA	Salerno	CERASO	0,000048631394
CAMPANIA	Salerno	CETARA	0,000043815913
CAMPANIA	Salerno	CICERALE	0,000027953228
CAMPANIA	Salerno	COLLIANO	0,000064794814
CAMPANIA	Salerno	CONCA DEI MARINI	0,000021594829
CAMPANIA	Salerno	CONTRONE	0,000025007486
CAMPANIA	Salerno	CONTURSI TERME	0,000058177735
CAMPANIA	Salerno	CORBARA	0,000047867733
CAMPANIA	Salerno	CORLETO MONFORTE	0,000021521307
CAMPANIA	Salerno	CUCCARO VETERE	0,000017892232
CAMPANIA	Salerno	EBOLI	0,000592356155
CAMPANIA	Salerno	FELITTO	0,000030669142




Regione	Provincia	Comune	Coefficiente di riparto relativo al Fabbisogno Standard
CAMPANIA	Salerno	FISCIANO	0,000215368211
CAMPANIA	Salerno	FURORE	0,000024978800
CAMPANIA	Salerno	FUTANI	0,000028169080
CAMPANIA	Salerno	GIFFONI SEI CASALI	0,000088625899
CAMPANIA	Salerno	GIFFONI VALLE PIANA	0,000185390167
CAMPANIA	Salerno	GIOI	0,000030065914
CAMPANIA	Salerno	GIUNGANO	0,000025697803
CAMPANIA	Salerno	ISPANI	0,000025304182
CAMPANIA	Salerno	LAUREANA CILENTO	0,000028895567
CAMPANIA	Salerno	LAURINO	0,000038635447
CAMPANIA	Salerno	LAURITO	0,000022793322
CAMPANIA	Salerno	LAVIANO	0,000035504336
CAMPANIA	Salerno	LUSTRA	0,000026002189
CAMPANIA	Salerno	MAGLIANO VETERE	0,000024373745
CAMPANIA	Salerno	MAIORI	0,000092403112
CAMPANIA	Salerno	MERCATO SAN SEVERINO	0,000355225793
CAMPANIA	Salerno	MINORI	0,000054248810
CAMPANIA	Salerno	MOIO DELLA CIVITELLA	0,000038365819
CAMPANIA	Salerno	MONTANO ANTILIA	0,000040218985
CAMPANIA	Salerno	MONTE SAN GIACOMO	0,000033462572
CAMPANIA	Salerno	MONTECORICE	0,000050478951
CAMPANIA	Salerno	MONTECORVINO PUGLIANO	0,000165160311
CAMPANIA	Salerno	MONTECORVINO ROVELLA	0,000199008391
CAMPANIA	Salerno	MONTEFORTE CILENTO	0,000017964934
CAMPANIA	Salerno	MONTESANO SULLA MARCELLANA	0,000110666893
CAMPANIA	Salerno	MORIGERATI	0,000019884362
CAMPANIA	Salerno	NOCERA INFERIORE	0,000731265398
CAMPANIA	Salerno	NOCERA SUPERIORE	0,000371766648
CAMPANIA	Salerno	NOVI VELIA	0,000044349704
CAMPANIA	Salerno	OGLIASTRO CILENTO	0,000046058076
CAMPANIA	Salerno	OLEVANO SUL TUSCIANO	0,000106413469
CAMPANIA	Salerno	OLIVETO CITRA	0,000068673505
CAMPANIA	Salerno	OMIGNANO	0,000037082394
CAMPANIA	Salerno	ORRIA	0,000030306781
CAMPANIA	Salerno	OTTATI	0,000021843668




Regione	Provincia	Comune	Coefficiente di riparto relativo al Fabbisogno Standard
CAMPANIA	Salerno	PADULA	0,000092729703
CAMPANIA	Salerno	PAGANI	0,000549971595
CAMPANIA	Salerno	PALOMONTE	0,000073298830
CAMPANIA	Salerno	PELLEZZANO	0,000169222432
CAMPANIA	Salerno	PERDIFUMO	0,000038951533
CAMPANIA	Salerno	PERITO	0,000026385875
CAMPANIA	Salerno	PERTOSA	0,000019859335
CAMPANIA	Salerno	PETINA	0,000028757576
CAMPANIA	Salerno	PIAGGINE	0,000031952533
CAMPANIA	Salerno	PISCIOTTA	0,000053003043
CAMPANIA	Salerno	POLLA	0,000089080049
CAMPANIA	Salerno	POLLICA	0,000049980239
CAMPANIA	Salerno	PONTECAGNANO FAIANO	0,000387733205
CAMPANIA	Salerno	POSITANO	0,000072018176
CAMPANIA	Salerno	POSTIGLIONE	0,000043891670
CAMPANIA	Salerno	PRAIANO	0,000043211221
CAMPANIA	Salerno	PRIGNANO CILENTO	0,000025472414
CAMPANIA	Salerno	RAVELLO	0,000049507455
CAMPANIA	Salerno	RICIGLIANO	0,000030859645
CAMPANIA	Salerno	ROCCADASPIDE	0,000119994070
CAMPANIA	Salerno	ROCCAGLIORIOSA	0,000035688246
CAMPANIA	Salerno	ROCCAPEMONTI	0,000137738464
CAMPANIA	Salerno	ROFRANO	0,000038226828
CAMPANIA	Salerno	ROMAGNANO AL MONTE	0,000018078212
CAMPANIA	Salerno	ROSCIGNO	0,000024518922
CAMPANIA	Salerno	RUTINO	0,000024282633
CAMPANIA	Salerno	SACCO	0,000018808170
CAMPANIA	Salerno	SALA CONSILINA	0,000201487982
CAMPANIA	Salerno	SALENTO	0,000039670434
CAMPANIA	Salerno	SALERNO	0,002711594564
CAMPANIA	Salerno	SALVITELLE	0,000020573837
CAMPANIA	Salerno	SAN CIPRIANO PICENTINO	0,000103575860
CAMPANIA	Salerno	SAN GIOVANNI A PIRO	0,000071215602
CAMPANIA	Salerno	SAN GREGORIO MAGNO	0,000078161306
CAMPANIA	Salerno	SAN MANGO PIEMONTE	0,000047912269




Regione	Provincia	Comune	Coefficiente di riparto relativo al Fabbisogno Standard
CAMPANIA	Salerno	SAN MARZANO SUL SARNO	0,000151685539
CAMPANIA	Salerno	SAN MAURO CILENTO	0,000028452365
CAMPANIA	Salerno	SAN MAURO LA BRUCA	0,000019212093
CAMPANIA	Salerno	SAN PIETRO AL TANAGRO	0,000036028776
CAMPANIA	Salerno	SAN RUFO	0,000037272155
CAMPANIA	Salerno	SAN VALENTINO TORIO	0,000154716718
CAMPANIA	Salerno	SANT'ANGELO A FASANELLA	0,000022587743
CAMPANIA	Salerno	SANT'ARSENIO	0,000052278518
CAMPANIA	Salerno	SANT'EGIDIO DEL MONTE ALBINO	0,000135577490
CAMPANIA	Salerno	SANTA MARINA	0,000060474534
CAMPANIA	Salerno	SANTOMENNA	0,000018601853
CAMPANIA	Salerno	SANZA	0,000051292775
CAMPANIA	Salerno	SAPRI	0,000108837356
CAMPANIA	Salerno	SARNO	0,000474800680
CAMPANIA	Salerno	SASSANO	0,000079709530
CAMPANIA	Salerno	SCAFATI	0,000771151291
CAMPANIA	Salerno	SCALA	0,000034253777
CAMPANIA	Salerno	SERRAMEZZANA	0,000014899464
CAMPANIA	Salerno	SERRE	0,000068904022
CAMPANIA	Salerno	SESSA CILENTO	0,000030593947
CAMPANIA	Salerno	SIANO	0,000166880186
CAMPANIA	Salerno	SICIGNANO DEGLI ALBURNI	0,000063280552
CAMPANIA	Salerno	STELLA CILENTO	0,000024379117
CAMPANIA	Salerno	STIO	0,000025215956
CAMPANIA	Salerno	TEGGIANO	0,000131021641
CAMPANIA	Salerno	TORCHIARA	0,000035906531
CAMPANIA	Salerno	TORRACA	0,000028666512
CAMPANIA	Salerno	TORRE ORSAIA	0,000046159685
CAMPANIA	Salerno	TORTORELLA	0,000019749554
CAMPANIA	Salerno	TRAMONTI	0,000076152386
CAMPANIA	Salerno	TRENTINARA	0,000039429544
CAMPANIA	Salerno	VALLE DELL'ANGELO	0,000014769826
CAMPANIA	Salerno	VALLO DELLA LUCANIA	0,000143916352
CAMPANIA	Salerno	VALVA	0,000038211488
CAMPANIA	Salerno	VIBONATI	0,000053904373




Regione	Provincia	Comune	Coefficiente di riparto relativo al Fabbisogno Standard
CAMPANIA	Salerno	VIETRI SUL MARE	0,000126847865
EMILIA ROMAGNA	Bologna	ANZOLA DELL'EMILIA	0,000184748906
EMILIA ROMAGNA	Bologna	ARGELATO	0,000144504656
EMILIA ROMAGNA	Bologna	BARICELLA	0,000103452273
EMILIA ROMAGNA	Bologna	BAZZANO	0,000106669196
EMILIA ROMAGNA	Bologna	BENTIVOGLIO	0,000079447696
EMILIA ROMAGNA	Bologna	BOLOGNA	0,010237155618
EMILIA ROMAGNA	Bologna	BORGO TOSSIGNANO	0,000054353670
EMILIA ROMAGNA	Bologna	BUDRIO	0,000264436091
EMILIA ROMAGNA	Bologna	CALDERARA DI RENO	0,000204625118
EMILIA ROMAGNA	Bologna	CAMUGNANO	0,000041212125
EMILIA ROMAGNA	Bologna	CASALECCHIO DI RENO	0,000542088656
EMILIA ROMAGNA	Bologna	CASALFIUMANESE	0,000059028845
EMILIA ROMAGNA	Bologna	CASTEL D'ALANO	0,000043806267
EMILIA ROMAGNA	Bologna	CASTEL DEL RIO	0,000026884490
EMILIA ROMAGNA	Bologna	CASTEL DI CASIO	0,000060421019
EMILIA ROMAGNA	Bologna	CASTEL GUELFO DI BOLOGNA	0,000072614068
EMILIA ROMAGNA	Bologna	CASTEL MAGGIORE	0,000265609710
EMILIA ROMAGNA	Bologna	CASTEL SAN PIETRO TERME	0,000323568819
EMILIA ROMAGNA	Bologna	CASTELLO D'ARGILE	0,000097096747
EMILIA ROMAGNA	Bologna	CASTELLO DI SERRAVALLE	0,000080661896
EMILIA ROMAGNA	Bologna	CASTENASO	0,000213888477



Regione	Provincia	Comune	Coefficiente di riparto relativo al Fabbisogno Standard
EMILIA ROMAGNA	Bologna	CASTIGLIONE DEI PEPOLI	0,000102803764
EMILIA ROMAGNA	Bologna	CREPELLANO	0,000150903831
EMILIA ROMAGNA	Bologna	CREVALCORE	0,000212977579
EMILIA ROMAGNA	Bologna	DOZZA	0,000098651412
EMILIA ROMAGNA	Bologna	FONTANELICE	0,000036477524
EMILIA ROMAGNA	Bologna	GAGGIO MONTANO	0,000084854684
EMILIA ROMAGNA	Bologna	GALLIERA	0,000085578220
EMILIA ROMAGNA	Bologna	GRANAGLIONE	0,000042551535
EMILIA ROMAGNA	Bologna	GRANAROLO DELL'EMILIA	0,000160411529
EMILIA ROMAGNA	Bologna	GRIZZANA MORANDI	0,000072989080
EMILIA ROMAGNA	Bologna	IMOLA	0,001208349682
EMILIA ROMAGNA	Bologna	LIZZANO IN BELVEDERE	0,000046612007
EMILIA ROMAGNA	Bologna	LOIANO	0,000075910966
EMILIA ROMAGNA	Bologna	MALALBERGO	0,000129189461
EMILIA ROMAGNA	Bologna	MARZABOTTO	0,000105681932
EMILIA ROMAGNA	Bologna	MEDICINA	0,000241332908
EMILIA ROMAGNA	Bologna	MINERBIO	0,000133798972
EMILIA ROMAGNA	Bologna	MOLINELLA	0,000232083357
EMILIA ROMAGNA	Bologna	MONGHIDORO	0,000068657546
EMILIA ROMAGNA	Bologna	MONTE SAN PIETRO	0,000175956373
EMILIA ROMAGNA	Bologna	MONTERENZIO	0,000095456625



Regione	Provincia	Comune	Coefficiente di riparto relativo al Fabbisogno Standard
EMILIA ROMAGNA	Bologna	MONTEVEGLIO	0,000083441409
EMILIA ROMAGNA	Bologna	MONZUNO	0,000107666453
EMILIA ROMAGNA	Bologna	MORDANO	0,000071823410
EMILIA ROMAGNA	Bologna	OZZANO DELL'EMILIA	0,000202931102
EMILIA ROMAGNA	Bologna	PIANORO	0,000277389410
EMILIA ROMAGNA	Bologna	PIEVE DI CENTO	0,000106263641
EMILIA ROMAGNA	Bologna	PORRETTA TERME	0,000078046199
EMILIA ROMAGNA	Bologna	SALA BOLOGNESE	0,000121292938
EMILIA ROMAGNA	Bologna	SAN BENEDETTO VAL DI SAMBRO	0,000076145211
EMILIA ROMAGNA	Bologna	SAN GIORGIO DI PIANO	0,000122536651
EMILIA ROMAGNA	Bologna	SAN GIOVANNI IN PERSICETO	0,000437108682
EMILIA ROMAGNA	Bologna	SAN LAZZARO DI SAVENA	0,000506963779
EMILIA ROMAGNA	Bologna	SAN PIETRO IN CASALE	0,000180441490
EMILIA ROMAGNA	Bologna	SANT'AGATA BOLOGNESE	0,000109785880
EMILIA ROMAGNA	Bologna	SASSO MARCONI	0,000225198392
EMILIA ROMAGNA	Bologna	SAVIGNO	0,000049225731
EMILIA ROMAGNA	Bologna	VERGATO	0,000120223981
EMILIA ROMAGNA	Bologna	ZOLA PREDOSA	0,000291790747
EMILIA ROMAGNA	Ferrara	ARGENTA	0,000350390326
EMILIA ROMAGNA	Ferrara	BERRA	0,000083011407
EMILIA ROMAGNA	Ferrara	BONDENO	0,000250487089




Regione	Provincia	Comune	Coefficiente di riparto relativo al Fabbisogno Standard
EMILIA ROMAGNA	Ferrara	CENTO	0,000554590165
EMILIA ROMAGNA	Ferrara	CODIGORO	0,000192577764
EMILIA ROMAGNA	Ferrara	COMACCHIO	0,000372739187
EMILIA ROMAGNA	Ferrara	COPPARO	0,000280110512
EMILIA ROMAGNA	Ferrara	FERRARA	0,002494739915
EMILIA ROMAGNA	Ferrara	FORMIGNANA	0,000049232867
EMILIA ROMAGNA	Ferrara	GORO	0,000062850411
EMILIA ROMAGNA	Ferrara	JOLANDA DI SAVOIA	0,000057675400
EMILIA ROMAGNA	Ferrara	LAGOSANTO	0,000084004824
EMILIA ROMAGNA	Ferrara	MASI TORELLO	0,000042464546
EMILIA ROMAGNA	Ferrara	MASSA FISCAGLIA	0,000059709216
EMILIA ROMAGNA	Ferrara	MESOLA	0,000111464863
EMILIA ROMAGNA	Ferrara	MIGLIARINO	0,000066917833
EMILIA ROMAGNA	Ferrara	MIGLIARO	0,000041154972
EMILIA ROMAGNA	Ferrara	MIRABELLO	0,000061308578
EMILIA ROMAGNA	Ferrara	OSTELLATO	0,000104095821
EMILIA ROMAGNA	Ferrara	POGGIO RENATICO	0,000137798979
EMILIA ROMAGNA	Ferrara	PORTOMAGGIORE	0,000188844941
EMILIA ROMAGNA	Ferrara	RO	0,000062220296
EMILIA ROMAGNA	Ferrara	SANT'AGOSTINO	0,000110490428
EMILIA ROMAGNA	Ferrara	TRESIGALLO	0,000072406646



Regione	Provincia	Comune	Coefficiente di riparto relativo al Fabbisogno Standard
EMILIA ROMAGNA	Ferrara	VIGARANO MAINARDA	0,000113035439
EMILIA ROMAGNA	Ferrara	VOGHIERA	0,000065430307
EMILIA ROMAGNA	Forlì-Cesena	BAGNO DI ROMAGNA	0,000109954199
EMILIA ROMAGNA	Forlì-Cesena	BERTINORO	0,000181842217
EMILIA ROMAGNA	Forlì-Cesena	BORGHI	0,000050685258
EMILIA ROMAGNA	Forlì-Cesena	CASTROCARO TERME E TERRA DEL SOLE	0,000105734482
EMILIA ROMAGNA	Forlì-Cesena	CESENA	0,001711036629
EMILIA ROMAGNA	Forlì-Cesena	CESENATICO	0,000397452938
EMILIA ROMAGNA	Forlì-Cesena	CIVITELLA DI ROMAGNA	0,000069558734
EMILIA ROMAGNA	Forlì-Cesena	DOVADOLA	0,000034772533
EMILIA ROMAGNA	Forlì-Cesena	FORLÌ	0,002204947470
EMILIA ROMAGNA	Forlì-Cesena	FORLIMPOPOLI	0,000196133551
EMILIA ROMAGNA	Forlì-Cesena	GALEATA	0,000049952412
EMILIA ROMAGNA	Forlì-Cesena	GAMBETTOLA	0,000154333267
EMILIA ROMAGNA	Forlì-Cesena	GATTEO	0,000125528656
EMILIA ROMAGNA	Forlì-Cesena	LONGIANO	0,000104990879
EMILIA ROMAGNA	Forlì-Cesena	MELDOLA	0,000154343344
EMILIA ROMAGNA	Forlì-Cesena	MERCATO SARACENO	0,000113885125
EMILIA ROMAGNA	Forlì-Cesena	MODIGLIANA	0,000082408161
EMILIA ROMAGNA	Forlì-Cesena	MONTIANO	0,000034519529
EMILIA ROMAGNA	Forlì-Cesena	PORTICO E SAN BENEDETTO	0,000020707142




Regione	Provincia	Comune	Coefficiente di riparto relativo al Fabbisogno Standard
EMILIA ROMAGNA	Forlì-Cesena	PREDAPPIO	0,000099079095
EMILIA ROMAGNA	Forlì-Cesena	PREMILCUORE	0,000024529848
EMILIA ROMAGNA	Forlì-Cesena	ROCCA SAN CASCIANO	0,000038681695
EMILIA ROMAGNA	Forlì-Cesena	RONCOFREDDO	0,000061765211
EMILIA ROMAGNA	Forlì-Cesena	SAN MAURO PASCOLI	0,000165078868
EMILIA ROMAGNA	Forlì-Cesena	SANTA SOFIA	0,000076293705
EMILIA ROMAGNA	Forlì-Cesena	SARSINA	0,000067998780
EMILIA ROMAGNA	Forlì-Cesena	SAVIGNANO SUL RUBICONE	0,000258224058
EMILIA ROMAGNA	Forlì-Cesena	SOGLIANO AL RUBICONE	0,000060685529
EMILIA ROMAGNA	Forlì-Cesena	TREDOZIO	0,000027730361
EMILIA ROMAGNA	Forlì-Cesena	VERGHERETO	0,000039955885
EMILIA ROMAGNA	Modena	BASTIGLIA	0,000066842061
EMILIA ROMAGNA	Modena	BOMPORTO	0,000142830109
EMILIA ROMAGNA	Modena	CAMPOGALLIANO	0,000121818775
EMILIA ROMAGNA	Modena	CAMPOSANTO	0,000052344386
EMILIA ROMAGNA	Modena	CARPI	0,001207712305
EMILIA ROMAGNA	Modena	CASTELFRANCO EMILIA	0,000480574779
EMILIA ROMAGNA	Modena	CASTELNUOVO RANGONE	0,000212482461
EMILIA ROMAGNA	Modena	CASTELVETRO DI MODENA	0,000164785873
EMILIA ROMAGNA	Modena	CAVEZZO	0,000107343805
EMILIA ROMAGNA	Modena	CONCORDIA SULLA SECCHIA	0,000130827393




Regione	Provincia	Comune	Coefficiente di riparto relativo al Fabbisogno Standard
EMILIA ROMAGNA	Modena	FANANO	0,000057409669
EMILIA ROMAGNA	Modena	FINALE EMILIA	0,000236937788
EMILIA ROMAGNA	Modena	FIORANO MODENESE	0,000250265499
EMILIA ROMAGNA	Modena	FIUMALBO	0,000030533621
EMILIA ROMAGNA	Modena	FORMIGINE	0,000510111264
EMILIA ROMAGNA	Modena	FRASSINORO	0,000042170525
EMILIA ROMAGNA	Modena	GUIGLIA	0,000068668364
EMILIA ROMAGNA	Modena	LAMA MOCOGNO	0,000054239529
EMILIA ROMAGNA	Modena	MARANELLO	0,000250722425
EMILIA ROMAGNA	Modena	MARANO SUL PANARO	0,000074455449
EMILIA ROMAGNA	Modena	MEDOLLA	0,000093785117
EMILIA ROMAGNA	Modena	MIRANDOLA	0,000383877821
EMILIA ROMAGNA	Modena	MODENA	0,003453452863
EMILIA ROMAGNA	Modena	MONTECRETO	0,000025760136
EMILIA ROMAGNA	Modena	MONTEFIORINO	0,000044934607
EMILIA ROMAGNA	Modena	MONTESE	0,000063156725
EMILIA ROMAGNA	Modena	NONANTOLA	0,000230596144
EMILIA ROMAGNA	Modena	NOVI DI MODENA	0,000167355601
EMILIA ROMAGNA	Modena	PALAGANO	0,000044608932
EMILIA ROMAGNA	Modena	PAVULLO NEL FRIGNANO	0,000275077885
EMILIA ROMAGNA	Modena	PIEVEPELAGO	0,000045774821




Regione	Provincia	Comune	Coefficiente di riparto relativo al Fabbisogno Standard
EMILIA ROMAGNA	Modena	POLINAGO	0,000036581088
EMILIA ROMAGNA	Modena	PRIGNANO SULLA SECCHIA	0,000063691838
EMILIA ROMAGNA	Modena	RAVARINO	0,000096396521
EMILIA ROMAGNA	Modena	RIOLUNATO	0,000021712319
EMILIA ROMAGNA	Modena	SAN CESARIO SUL PANARO	0,000097090072
EMILIA ROMAGNA	Modena	SAN FELICE SUL PANARO	0,000166739875
EMILIA ROMAGNA	Modena	SAN POSSIDONIO	0,000061550094
EMILIA ROMAGNA	Modena	SAN PROSPERO	0,000086582146
EMILIA ROMAGNA	Modena	SASSUOLO	0,000639064303
EMILIA ROMAGNA	Modena	SAVIGNANO SUL PANARO	0,000136086274
EMILIA ROMAGNA	Modena	SERRAMAZZONI	0,000135653661
EMILIA ROMAGNA	Modena	SESTOLA	0,000050917526
EMILIA ROMAGNA	Modena	SOLIERA	0,000221070723
EMILIA ROMAGNA	Modena	SPILAMBERTO	0,000183149583
EMILIA ROMAGNA	Modena	VIGNOLA	0,000384385107
EMILIA ROMAGNA	Modena	ZOCCA	0,000086122542
EMILIA ROMAGNA	Parma	ALBARETO	0,000042643812
EMILIA ROMAGNA	Parma	BARDI	0,000046125840
EMILIA ROMAGNA	Parma	BEDONIA	0,000063787387
EMILIA ROMAGNA	Parma	BERCETO	0,000045705904
EMILIA ROMAGNA	Parma	BORE	0,000023283367




Regione	Provincia	Comune	Coefficiente di riparto relativo al Fabbisogno Standard
EMILIA ROMAGNA	Parma	BORGO VAL DI TARO	0,000111880532
EMILIA ROMAGNA	Parma	BUSSETO	0,000104365064
EMILIA ROMAGNA	Parma	CALESTANO	0,000041231526
EMILIA ROMAGNA	Parma	COLLECCHIO	0,000206114078
EMILIA ROMAGNA	Parma	COLORNO	0,000128859847
EMILIA ROMAGNA	Parma	COMPIANO	0,000026275815
EMILIA ROMAGNA	Parma	CORNIGLIO	0,000039459906
EMILIA ROMAGNA	Parma	FELINO	0,000121584850
EMILIA ROMAGNA	Parma	FIDENZA	0,000410764426
EMILIA ROMAGNA	Parma	FONTANELLATO	0,000104918120
EMILIA ROMAGNA	Parma	FONTEVIVO	0,000092752978
EMILIA ROMAGNA	Parma	FORNOVO DI TARO	0,000094239306
EMILIA ROMAGNA	Parma	LANGHIRANO	0,000157610902
EMILIA ROMAGNA	Parma	LESIGNANO DE' BAGNI	0,000076608655
EMILIA ROMAGNA	Parma	MEDESANO	0,000161441912
EMILIA ROMAGNA	Parma	MEZZANI	0,000053359080
EMILIA ROMAGNA	Parma	MONCHIO DELLE CORTI	0,000024657254
EMILIA ROMAGNA	Parma	MONTECHIARUGOLO	0,000161140272
EMILIA ROMAGNA	Parma	NEVIANO DEGLI ARDUINI	0,000069492057
EMILIA ROMAGNA	Parma	NOCETO	0,000192705850
EMILIA ROMAGNA	Parma	PALANZANO	0,000029210020



Regione	Provincia	Comune	Coefficiente di riparto relativo al Fabbisogno Standard
EMILIA ROMAGNA	Parma	PARMA	0,003573994216
EMILIA ROMAGNA	Parma	PELLEGRINO PARMENSE	0,000025546191
EMILIA ROMAGNA	Parma	POLESINE PARMENSE	0,000034589363
EMILIA ROMAGNA	Parma	ROCCABIANCA	0,000051755371
EMILIA ROMAGNA	Parma	SALA BAGANZA	0,000089788201
EMILIA ROMAGNA	Parma	SALSOMAGGIORE TERME	0,000322362126
EMILIA ROMAGNA	Parma	SAN SECONDO PARMENSE	0,000084831779
EMILIA ROMAGNA	Parma	SISSA	0,000069691995
EMILIA ROMAGNA	Parma	SOLIGNANO	0,000035882526
EMILIA ROMAGNA	Parma	SORAGNA	0,000076056960
EMILIA ROMAGNA	Parma	SORBOLO	0,000135306534
EMILIA ROMAGNA	Parma	TERENZO	0,000030084896
EMILIA ROMAGNA	Parma	TIZZANO VAL PARMA	0,000044031567
EMILIA ROMAGNA	Parma	TORNOLO	0,000025479739
EMILIA ROMAGNA	Parma	TORRILE	0,000111538248
EMILIA ROMAGNA	Parma	TRAVERSETOLO	0,000146433261
EMILIA ROMAGNA	Parma	TRE CASALI	0,000058578733
EMILIA ROMAGNA	Parma	VALMOZZOLA	0,000019790866
EMILIA ROMAGNA	Parma	VARANO DE' MELEGARI	0,000052098787
EMILIA ROMAGNA	Parma	VARSÌ	0,000028350443
EMILIA ROMAGNA	Parma	ZIBELLO	0,000037255505



Regione	Provincia	Comune	Coefficiente di riparto relativo al Fabbisogno Standard
EMILIA ROMAGNA	Piacenza	AGAZZANO	0,000039247679
EMILIA ROMAGNA	Piacenza	ALSENO	0,000079804368
EMILIA ROMAGNA	Piacenza	BESENZONE	0,000023806418
EMILIA ROMAGNA	Piacenza	BETTOLA	0,000056528909
EMILIA ROMAGNA	Piacenza	BOBBIO	0,000065351588
EMILIA ROMAGNA	Piacenza	BORGONOVO VAL TIDONE	0,000114646679
EMILIA ROMAGNA	Piacenza	CADEO	0,000095379891
EMILIA ROMAGNA	Piacenza	CALENDASCO	0,000046799023
EMILIA ROMAGNA	Piacenza	CAMINATA	0,000013494513
EMILIA ROMAGNA	Piacenza	CAORSO	0,000081794366
EMILIA ROMAGNA	Piacenza	CARPANETO PIACENTINO	0,000118938703
EMILIA ROMAGNA	Piacenza	CASTEL SAN GIOVANNI	0,000214490302
EMILIA ROMAGNA	Piacenza	CASTELL'ARQUATO	0,000079248917
EMILIA ROMAGNA	Piacenza	CASTELVETRO PIACENTINO	0,000094640611
EMILIA ROMAGNA	Piacenza	CERIGNALE	0,000011661418
EMILIA ROMAGNA	Piacenza	COLI	0,000027645654
EMILIA ROMAGNA	Piacenza	CORTE BRUGNATELLA	0,000021382664
EMILIA ROMAGNA	Piacenza	CORTEMAGGIORE	0,000074816301
EMILIA ROMAGNA	Piacenza	FARINI	0,000035468552
EMILIA ROMAGNA	Piacenza	FERRIERE	0,000038321592
EMILIA ROMAGNA	Piacenza	FIORENZUOLA D'ARDA	0,000235910441




Regione	Provincia	Comune	Coefficiente di riparto relativo al Fabbisogno Standard
EMILIA ROMAGNA	Piacenza	GAZZOLA	0,000036664334
EMILIA ROMAGNA	Piacenza	GOSSOLENGO	0,000082734599
EMILIA ROMAGNA	Piacenza	GRAGNANO TREBBIENSE	0,000070776824
EMILIA ROMAGNA	Piacenza	GROPPARELLO	0,000048048075
EMILIA ROMAGNA	Piacenza	LUGAGNANO VAL D'ARDA	0,000075571837
EMILIA ROMAGNA	Piacenza	MONTICELLI D'ONGINA	0,000089860709
EMILIA ROMAGNA	Piacenza	MORFASSO	0,000029134523
EMILIA ROMAGNA	Piacenza	NIBBIANO	0,000043080555
EMILIA ROMAGNA	Piacenza	OTTONE	0,000019141761
EMILIA ROMAGNA	Piacenza	PECORARA	0,000023109202
EMILIA ROMAGNA	Piacenza	PIACENZA	0,001929999049
EMILIA ROMAGNA	Piacenza	PIANELLO VAL TIDONE	0,000044696667
EMILIA ROMAGNA	Piacenza	PIOZZANO	0,000017808796
EMILIA ROMAGNA	Piacenza	PODENZANO	0,000134367206
EMILIA ROMAGNA	Piacenza	PONTE DELL'OLIO	0,000083452250
EMILIA ROMAGNA	Piacenza	PONTENURE	0,000095353618
EMILIA ROMAGNA	Piacenza	RIVERGARO	0,000100400389
EMILIA ROMAGNA	Piacenza	ROTOFRENO	0,000170677844
EMILIA ROMAGNA	Piacenza	SAN GIORGIO PIACENTINO	0,000090608229
EMILIA ROMAGNA	Piacenza	SAN PIETRO IN CERRO	0,000024010798
EMILIA ROMAGNA	Piacenza	SARMATO	0,000051189867



Regione	Provincia	Comune	Coefficiente di riparto relativo al Fabbisogno Standard
EMILIA ROMAGNA	Piacenza	TRAVO	0,000039206582
EMILIA ROMAGNA	Piacenza	VERNASCA	0,000043857162
EMILIA ROMAGNA	Piacenza	VIGOLZONE	0,000072910355
EMILIA ROMAGNA	Piacenza	VILLANOVA SULL'ARDA	0,000038925092
EMILIA ROMAGNA	Piacenza	ZERBA	0,000008739955
EMILIA ROMAGNA	Piacenza	ZIANO PIACENTINO	0,000047879110
EMILIA ROMAGNA	Ravenna	ALFONSINE	0,000181076407
EMILIA ROMAGNA	Ravenna	BAGNACAVALLO	0,000242393307
EMILIA ROMAGNA	Ravenna	BAGNARA DI ROMAGNA	0,000037631717
EMILIA ROMAGNA	Ravenna	BRISIGHELLA	0,000117324514
EMILIA ROMAGNA	Ravenna	CASOLA VALSENIO	0,000047332430
EMILIA ROMAGNA	Ravenna	CASTEL BOLOGNESE	0,000150330393
EMILIA ROMAGNA	Ravenna	CERVIA	0,000469378788
EMILIA ROMAGNA	Ravenna	CONSELICE	0,000139515290
EMILIA ROMAGNA	Ravenna	COTIGNOLA	0,000105865554
EMILIA ROMAGNA	Ravenna	FAENZA	0,000879516831
EMILIA ROMAGNA	Ravenna	FUSIGNANO	0,000119249022
EMILIA ROMAGNA	Ravenna	LUGO	0,000500379555
EMILIA ROMAGNA	Ravenna	MASSA LOMBARDA	0,000154448301
EMILIA ROMAGNA	Ravenna	RAVENNA	0,002928318955
EMILIA ROMAGNA	Ravenna	RIOLO TERME	0,000087951027




Regione	Provincia	Comune	Coefficiente di riparto relativo al Fabbisogno Standard
EMILIA ROMAGNA	Ravenna	RUSSI	0,000180733310
EMILIA ROMAGNA	Ravenna	SANT'AGATA SUL SANTERNO	0,000045422385
EMILIA ROMAGNA	Ravenna	SOLAROLO	0,000071066842
EMILIA ROMAGNA	Reggio nell'Emilia	ALBINEA	0,000126484611
EMILIA ROMAGNA	Reggio nell'Emilia	BAGNOLO IN PIANO	0,000141713155
EMILIA ROMAGNA	Reggio nell'Emilia	BAISO	0,000060899224
EMILIA ROMAGNA	Reggio nell'Emilia	BIBBIANO	0,000145240403
EMILIA ROMAGNA	Reggio nell'Emilia	BORETTO	0,000080898680
EMILIA ROMAGNA	Reggio nell'Emilia	BRESCELLO	0,000084362775
EMILIA ROMAGNA	Reggio nell'Emilia	BUSANA	0,000029042598
EMILIA ROMAGNA	Reggio nell'Emilia	CADELBOSCO DI SOPRA	0,000162535156
EMILIA ROMAGNA	Reggio nell'Emilia	CAMPAGNOLA EMILIA	0,000082188685
EMILIA ROMAGNA	Reggio nell'Emilia	CAMPEGINE	0,000078248876
EMILIA ROMAGNA	Reggio nell'Emilia	CANOSSA	0,000064940730
EMILIA ROMAGNA	Reggio nell'Emilia	CARPINETI	0,000073911354
EMILIA ROMAGNA	Reggio nell'Emilia	CASALGRANDE	0,000276967193
EMILIA ROMAGNA	Reggio nell'Emilia	CASINA	0,000077136131
EMILIA ROMAGNA	Reggio nell'Emilia	CASTELLARANO	0,000223545434
EMILIA ROMAGNA	Reggio nell'Emilia	CASTELNOVO DI SOTTO	0,000129303224
EMILIA ROMAGNA	Reggio nell'Emilia	CASTELNOVO NE' MONTI	0,000179275744
EMILIA ROMAGNA	Reggio nell'Emilia	CAVRIAGO	0,000141884320




Regione	Provincia	Comune	Coefficiente di riparto relativo al Fabbisogno Standard
EMILIA ROMAGNA	Reggio nell'Emilia	COLLAGNA	0,000024775136
EMILIA ROMAGNA	Reggio nell'Emilia	CORREGGIO	0,000389054083
EMILIA ROMAGNA	Reggio nell'Emilia	FABBRICO	0,000097840623
EMILIA ROMAGNA	Reggio nell'Emilia	GATTATICO	0,000091269845
EMILIA ROMAGNA	Reggio nell'Emilia	GUALTIERI	0,000102136340
EMILIA ROMAGNA	Reggio nell'Emilia	GUASTALLA	0,000233679036
EMILIA ROMAGNA	Reggio nell'Emilia	LIGONCHIO	0,000023345939
EMILIA ROMAGNA	Reggio nell'Emilia	LUZZARA	0,000137317810
EMILIA ROMAGNA	Reggio nell'Emilia	MONTECCHIO EMILIA	0,000170260672
EMILIA ROMAGNA	Reggio nell'Emilia	NOVELLARA	0,000210840478
EMILIA ROMAGNA	Reggio nell'Emilia	POVIGLIO	0,000110696864
EMILIA ROMAGNA	Reggio nell'Emilia	QUATTRO CASTELLA	0,000195614270
EMILIA ROMAGNA	Reggio nell'Emilia	RAMISETO	0,000029202281
EMILIA ROMAGNA	Reggio nell'Emilia	REGGIO NELL'EMILIA	0,003119318412
EMILIA ROMAGNA	Reggio nell'Emilia	REGGIOLO	0,000139204946
EMILIA ROMAGNA	Reggio nell'Emilia	RIO SALICETO	0,000087505847
EMILIA ROMAGNA	Reggio nell'Emilia	ROLO	0,000063994040
EMILIA ROMAGNA	Reggio nell'Emilia	RUBIERA	0,000216857182
EMILIA ROMAGNA	Reggio nell'Emilia	SAN MARTINO IN RIO	0,000114758289
EMILIA ROMAGNA	Reggio nell'Emilia	SAN POLO D'ENZA	0,000089330240
EMILIA ROMAGNA	Reggio nell'Emilia	SANT'ILARIO D'ENZA	0,000166494439




Regione	Provincia	Comune	Coefficiente di riparto relativo al Fabbisogno Standard
EMILIA ROMAGNA	Reggio nell'Emilia	SCANDIANO	0,000388453723
EMILIA ROMAGNA	Reggio nell'Emilia	TOANO	0,000079475121
EMILIA ROMAGNA	Reggio nell'Emilia	VETTO	0,000040600772
EMILIA ROMAGNA	Reggio nell'Emilia	VEZZANO SUL CROSTOLO	0,000067759225
EMILIA ROMAGNA	Reggio nell'Emilia	VIANO	0,000058830269
EMILIA ROMAGNA	Reggio nell'Emilia	VILLA MINOZZO	0,000068590851
EMILIA ROMAGNA	Rimini	BELLARIA-IGEA MARINA	0,000288887887
EMILIA ROMAGNA	Rimini	CASTELDELICI	0,000016815610
EMILIA ROMAGNA	Rimini	CATTOLICA	0,000256438709
EMILIA ROMAGNA	Rimini	CORIANO	0,000146909411
EMILIA ROMAGNA	Rimini	GEMMANO	0,000028613013
EMILIA ROMAGNA	Rimini	MAIOLO	0,000024240946
EMILIA ROMAGNA	Rimini	MISANO ADRIATICO	0,000189557149
EMILIA ROMAGNA	Rimini	MONDAINO	0,000032940078
EMILIA ROMAGNA	Rimini	MONTE COLOMBO	0,000053567966
EMILIA ROMAGNA	Rimini	MONTEFIORE CONCA	0,000041948066
EMILIA ROMAGNA	Rimini	MONTEGRIDOLFO	0,000022490313
EMILIA ROMAGNA	Rimini	MONTESCUDO	0,000055335411
EMILIA ROMAGNA	Rimini	MORCIANO DI ROMAGNA	0,000108374760
EMILIA ROMAGNA	Rimini	NOVAFELTRIA	0,000110381000
EMILIA ROMAGNA	Rimini	PENNABILLI	0,000057244835




Regione	Provincia	Comune	Coefficiente di riparto relativo al Fabbisogno Standard
EMILIA ROMAGNA	Rimini	POGGIO BERNI	0,000056764334
EMILIA ROMAGNA	Rimini	RICCIONE	0,000555947253
EMILIA ROMAGNA	Rimini	RIMINI	0,002694707437
EMILIA ROMAGNA	Rimini	SALUDECIO	0,000054351490
EMILIA ROMAGNA	Rimini	SAN CLEMENTE	0,000079687001
EMILIA ROMAGNA	Rimini	SAN GIOVANNI IN MARIGNANO	0,000136181227
EMILIA ROMAGNA	Rimini	SAN LEO	0,000059013463
EMILIA ROMAGNA	Rimini	SANT'AGATA FELTRIA	0,000046813656
EMILIA ROMAGNA	Rimini	SANTARCANGELO DI ROMAGNA	0,000343973930
EMILIA ROMAGNA	Rimini	TALAMELLO	0,000026937052
EMILIA ROMAGNA	Rimini	TORRIANA	0,000030321452
EMILIA ROMAGNA	Rimini	VERUCCHIO	0,000157332375
LAZIO	Frosinone	ACQUAFONDATA	0,000013938889
LAZIO	Frosinone	ACUTO	0,000040072333
LAZIO	Frosinone	ALATRI	0,000484533763
LAZIO	Frosinone	ALVITO	0,000053751460
LAZIO	Frosinone	AMASENO	0,000069936993
LAZIO	Frosinone	ANAGNI	0,000341490389
LAZIO	Frosinone	AQUINO	0,000084210201
LAZIO	Frosinone	ARCE	0,000088904144
LAZIO	Frosinone	ARNARA	0,000045268747
LAZIO	Frosinone	ARPINO	0,000120609638
LAZIO	Frosinone	ATINA	0,000084221364
LAZIO	Frosinone	AUSONIA	0,000049213457
LAZIO	Frosinone	BELMONTE CASTELLO	0,000022422463
LAZIO	Frosinone	BOVILLE ERNICA	0,000135571528
LAZIO	Frosinone	BROCCOSTELLA	0,000050495284




Regione	Provincia	Comune	Coefficiente di riparto relativo al Fabbisogno Standard
LAZIO	Frosinone	CAMPOLI APPENNINO	0,000038669278
LAZIO	Frosinone	CASALATTICO	0,000020248615
LAZIO	Frosinone	CASALVIERI	0,000059719658
LAZIO	Frosinone	CASSINO	0,000547063871
LAZIO	Frosinone	CASTELLIRI	0,000062739434
LAZIO	Frosinone	CASTELNUOVO PARANO	0,000024661122
LAZIO	Frosinone	CASTRO DEI VOLSCI	0,000085666979
LAZIO	Frosinone	CASTROCIELO	0,000068079972
LAZIO	Frosinone	CECCANO	0,000376701143
LAZIO	Frosinone	CEPRANO	0,000130918452
LAZIO	Frosinone	CERVARO	0,000117593567
LAZIO	Frosinone	COLFELICE	0,000038226587
LAZIO	Frosinone	COLLE SAN MAGNO	0,000022838109
LAZIO	Frosinone	COLLEPARDO	0,000025333997
LAZIO	Frosinone	CORENO AUSONIO	0,000039126852
LAZIO	Frosinone	ESPERIA	0,000069192837
LAZIO	Frosinone	FALVATERRA	0,000019545420
LAZIO	Frosinone	FERENTINO	0,000344882254
LAZIO	Frosinone	FILETTINO	0,000019475176
LAZIO	Frosinone	FIUGGI	0,000153404129
LAZIO	Frosinone	FONTANA LIRI	0,000054374820
LAZIO	Frosinone	FONTECHIARI	0,000028257652
LAZIO	Frosinone	FROSINONE	0,000782438371
LAZIO	Frosinone	FUMONE	0,000043309661
LAZIO	Frosinone	GALLINARO	0,000029271757
LAZIO	Frosinone	GIULIANO DI ROMA	0,000044696243
LAZIO	Frosinone	GUARCINO	0,000037395649
LAZIO	Frosinone	ISOLA DEL LIRI	0,000196495079
LAZIO	Frosinone	MONTE SAN GIOVANNI CAMPANO	0,000203853812
LAZIO	Frosinone	MOROLO	0,000059060502
LAZIO	Frosinone	PALIANO	0,000132693397
LAZIO	Frosinone	PASTENA	0,000033720725
LAZIO	Frosinone	PATRICA	0,000058847704
LAZIO	Frosinone	PESCOSOLIDO	0,000032645130
LAZIO	Frosinone	PICINISCO	0,000028391630




Regione	Provincia	Comune	Coefficiente di riparto relativo al Fabbisogno Standard
LAZIO	Frosinone	PICO	0,000054445740
LAZIO	Frosinone	PIEDIMONTE SAN GERMANO	0,000101272683
LAZIO	Frosinone	PIGLIO	0,000082804506
LAZIO	Frosinone	PIGNATARO INTERAMNA	0,000049077663
LAZIO	Frosinone	POFI	0,000075606602
LAZIO	Frosinone	PONTECORVO	0,000207990535
LAZIO	Frosinone	POSTA FIBRENO	0,000029898446
LAZIO	Frosinone	RIPI	0,000086109268
LAZIO	Frosinone	ROCCA D'ARCE	0,000022688187
LAZIO	Frosinone	ROCCASECCA	0,000120866375
LAZIO	Frosinone	SAN BIAGIO SARACINISCO	0,000016702260
LAZIO	Frosinone	SAN DONATO VAL DI COMINO	0,000043110608
LAZIO	Frosinone	SAN GIORGIO A LIRI	0,000054632738
LAZIO	Frosinone	SAN GIOVANNI INCARICO	0,000056797064
LAZIO	Frosinone	SAN VITTORE DEL LAZIO	0,000049118524
LAZIO	Frosinone	SANT'AMBROGIO SUL GARIGLIANO	0,000025718049
LAZIO	Frosinone	SANT'ANDREA DEL GARIGLIANO	0,000034367648
LAZIO	Frosinone	SANT'APOLLINARE	0,000038264877
LAZIO	Frosinone	SANT'ELIA FIUMERAPIDO	0,000098885270
LAZIO	Frosinone	SANTOPADRE	0,000033144984
LAZIO	Frosinone	SERRONE	0,000057051521
LAZIO	Frosinone	SETTEFRATI	0,000022957002
LAZIO	Frosinone	SGURGOLA	0,000052317798
LAZIO	Frosinone	SORA	0,000433704075
LAZIO	Frosinone	STRANGOLAGALLI	0,000045735363
LAZIO	Frosinone	SUPINO	0,000078141707
LAZIO	Frosinone	TERELLE	0,000017030712
LAZIO	Frosinone	TORRE CAJETANI	0,000031684717
LAZIO	Frosinone	TORRICE	0,000076750049
LAZIO	Frosinone	TREVI NEL LAZIO	0,000036861906
LAZIO	Frosinone	TRIVIGLIANO	0,000039177887
LAZIO	Frosinone	VALLECORSIA	0,000051841252
LAZIO	Frosinone	VALLEMAIO	0,000025697795
LAZIO	Frosinone	VALLEROTONDA	0,000037307445
LAZIO	Frosinone	VEROLI	0,000345740606




Regione	Provincia	Comune	Coefficiente di riparto relativo al Fabbisogno Standard
LAZIO	Frosinone	VICALVI	0,000022923166
LAZIO	Frosinone	VICO NEL LAZIO	0,000044763857
LAZIO	Frosinone	VILLA LATINA	0,000026563422
LAZIO	Frosinone	VILLA SANTA LUCIA	0,000053960548
LAZIO	Frosinone	VILLA SANTO STEFANO	0,000039362583
LAZIO	Frosinone	VITICUSO	0,000016046235
LAZIO	Latina	APRILIA	0,001249200130
LAZIO	Latina	BASSIANO	0,000034526914
LAZIO	Latina	CAMPODIMELE	0,000021978534
LAZIO	Latina	CASTELFORTE	0,000077418060
LAZIO	Latina	CISTERNA DI LATINA	0,000557957771
LAZIO	Latina	CORI	0,000173411259
LAZIO	Latina	FONDI	0,000580790434
LAZIO	Latina	FORMIA	0,000598842197
LAZIO	Latina	GAETA	0,000350916848
LAZIO	Latina	ITRI	0,000158086072
LAZIO	Latina	LATINA	0,002284205294
LAZIO	Latina	LENOLA	0,000071742200
LAZIO	Latina	MAENZA	0,000053137970
LAZIO	Latina	MINTURNO	0,000289364288
LAZIO	Latina	MONTE SAN BIAGIO	0,000103947728
LAZIO	Latina	NORMA	0,000068416576
LAZIO	Latina	PONTINIA	0,000206994615
LAZIO	Latina	PONZA	0,000059154236
LAZIO	Latina	PRIVERNO	0,000213699038
LAZIO	Latina	PROSEDI	0,000027135160
LAZIO	Latina	ROCCA MASSIMA	0,000025541038
LAZIO	Latina	ROCCAGORGA	0,000078141282
LAZIO	Latina	ROCCASECCA DEI VOLSCI	0,000027934372
LAZIO	Latina	SABAUDIA	0,000291996167
LAZIO	Latina	SAN FELICE CIRCEO	0,000137699732
LAZIO	Latina	SANTI COSMA E DAMIANO	0,000107372202
LAZIO	Latina	SERMONETA	0,000132251743
LAZIO	Latina	SEZZE	0,000390487623
LAZIO	Latina	SONNINO	0,000119613320




Regione	Provincia	Comune	Coefficiente di riparto relativo al Fabbisogno Standard
LAZIO	Latina	SPERLONGA	0,000059690007
LAZIO	Latina	SPIGNO SATURNIA	0,000053440720
LAZIO	Latina	TERRACINA	0,000693059603
LAZIO	Latina	VENTOTENE	0,000020696600
LAZIO	Rieti	ACCUMOLI	0,000022920523
LAZIO	Rieti	AMATRICE	0,000057166699
LAZIO	Rieti	ANTRODOCO	0,000056087323
LAZIO	Rieti	ASCREA	0,000015358979
LAZIO	Rieti	BELMONTE IN SABINA	0,000020609137
LAZIO	Rieti	BORBONA	0,000021935920
LAZIO	Rieti	BORGO VELINO	0,000026775355
LAZIO	Rieti	BORGOROSE	0,000087311437
LAZIO	Rieti	CANTALICE	0,000053419405
LAZIO	Rieti	CANTALUPO IN SABINA	0,000037993009
LAZIO	Rieti	CASAPROTA	0,000021553836
LAZIO	Rieti	CASPERIA	0,000029756233
LAZIO	Rieti	CASTEL DI TORA	0,000015169024
LAZIO	Rieti	CASTEL SANT'ANGELO	0,000027204741
LAZIO	Rieti	CASTELNUOVO DI FARFA	0,000026356219
LAZIO	Rieti	CITTADUCALE	0,000112033546
LAZIO	Rieti	CITTAREALE	0,000018038121
LAZIO	Rieti	COLLALTO SABINO	0,000018567762
LAZIO	Rieti	COLLE DI TORA	0,000018475585
LAZIO	Rieti	COLLEGIOVE	0,000013313890
LAZIO	Rieti	COLLEVECCHIO	0,000037825545
LAZIO	Rieti	COLLI SUL VELINO	0,000018599910
LAZIO	Rieti	CONCERVIANO	0,000016558147
LAZIO	Rieti	CONFIGNI	0,000020301701
LAZIO	Rieti	CONTIGLIANO	0,000063496323
LAZIO	Rieti	COTTANELLO	0,000019147599
LAZIO	Rieti	FARA IN SABINA	0,000215712548
LAZIO	Rieti	FIAMIGNANO	0,000038038263
LAZIO	Rieti	FORANO	0,000053434027
LAZIO	Rieti	FRASSO SABINO	0,000022093075
LAZIO	Rieti	GRECCIO	0,000036879072




Regione	Provincia	Comune	Coefficiente di riparto relativo al Fabbisogno Standard
LAZIO	Rieti	LABRO	0,000016166658
LAZIO	Rieti	LEONESSA	0,000049799447
LAZIO	Rieti	LONGONE SABINO	0,000020598530
LAZIO	Rieti	MAGLIANO SABINA	0,000070956297
LAZIO	Rieti	MARCETELLI	0,000009634649
LAZIO	Rieti	MICIGLIANO	0,000010925561
LAZIO	Rieti	MOMPEO	0,000018963748
LAZIO	Rieti	MONTASOLA	0,000016814639
LAZIO	Rieti	MONTE SAN GIOVANNI IN SABINA	0,000023876563
LAZIO	Rieti	MONTEBUONO	0,000028523074
LAZIO	Rieti	MONTELEONE SABINO	0,000029170425
LAZIO	Rieti	MONTENERO SABINO	0,000014632322
LAZIO	Rieti	MONTOPOLI DI SABINA	0,000072033995
LAZIO	Rieti	MORRO REATINO	0,000016888117
LAZIO	Rieti	NESPOLO	0,000014900480
LAZIO	Rieti	ORVINIO	0,000018290710
LAZIO	Rieti	PAGANICO	0,000012227979
LAZIO	Rieti	PESCOROCCHIANO	0,000047945292
LAZIO	Rieti	PETRELLA SALTO	0,000033049295
LAZIO	Rieti	POGGIO BUSTONE	0,000043664318
LAZIO	Rieti	POGGIO CATINO	0,000032737288
LAZIO	Rieti	POGGIO MIRTETO	0,000101224254
LAZIO	Rieti	POGGIO MOIANO	0,000054037176
LAZIO	Rieti	POGGIO NATIVO	0,000044637206
LAZIO	Rieti	POGGIO SAN LORENZO	0,000019205041
LAZIO	Rieti	POSTA	0,000023480951
LAZIO	Rieti	POZZAGLIA SABINA	0,000018631598
LAZIO	Rieti	RIETI	0,000810955716
LAZIO	Rieti	RIVODUTRI	0,000028244461
LAZIO	Rieti	ROCCA SINIBALDA	0,000025489043
LAZIO	Rieti	ROCCANTICA	0,000019276268
LAZIO	Rieti	SALISANO	0,000018150551
LAZIO	Rieti	SCANDRIGLIA	0,000055313601
LAZIO	Rieti	SELCI	0,000027525781
LAZIO	Rieti	STIMIGLIANO	0,000041809355




Regione	Provincia	Comune	Coefficiente di riparto relativo al Fabbisogno Standard
LAZIO	Rieti	TARANO	0,000032244919
LAZIO	Rieti	TOFFIA	0,000025152815
LAZIO	Rieti	TORRI IN SABINA	0,000031747374
LAZIO	Rieti	TORRICELLA IN SABINA	0,000031319870
LAZIO	Rieti	TURANIA	0,000012924926
LAZIO	Rieti	VACONE	0,000013119885
LAZIO	Rieti	VARCO SABINO	0,000012775143
LAZIO	Roma	AFFILE	0,000035837932
LAZIO	Roma	AGOSTA	0,000035863107
LAZIO	Roma	ALBANO LAZIALE	0,000637434235
LAZIO	Roma	ALLUMIERE	0,000074541897
LAZIO	Roma	ANGUILLARA SABAZIA	0,000288299769
LAZIO	Roma	ANTICOLI CORRADO	0,000024297177
LAZIO	Roma	ANZIO	0,000826268753
LAZIO	Roma	ARCINAZZO ROMANO	0,000030976144
LAZIO	Roma	ARDEA	0,000655554813
LAZIO	Roma	ARICCIA	0,000293113091
LAZIO	Roma	ARSOLI	0,000036930618
LAZIO	Roma	ARTENA	0,000225137598
LAZIO	Roma	BELLEGRA	0,000059506277
LAZIO	Roma	BRACCIANO	0,000303130168
LAZIO	Roma	CAMERATA NUOVA	0,000018915200
LAZIO	Roma	CAMPAGNANO DI ROMA	0,000178361677
LAZIO	Roma	CANALE MONTERANO	0,000067977486
LAZIO	Roma	CANTERANO	0,000017193414
LAZIO	Roma	CAPENA	0,000143453401
LAZIO	Roma	CAPRANICA PRENESTINA	0,000015958608
LAZIO	Roma	CARPINETO ROMANO	0,000082753845
LAZIO	Roma	CASAPE	0,000021755430
LAZIO	Roma	CASTEL GANDOLFO	0,000146057139
LAZIO	Roma	CASTEL MADAMA	0,000116407144
LAZIO	Roma	CASTEL SAN PIETRO ROMANO	0,000023079292
LAZIO	Roma	CASTELNUOVO DI PORTO	0,000131643574
LAZIO	Roma	CAVE	0,000171142459
LAZIO	Roma	CERRETO LAZIALE	0,000027627298




Regione	Provincia	Comune	Coefficiente di riparto relativo al Fabbisogno Standard
LAZIO	Roma	CERVARA DI ROMA	0,000018340240
LAZIO	Roma	CERVETERI	0,000590655141
LAZIO	Roma	CIAMPINO	0,000603258405
LAZIO	Roma	CICILIANO	0,000032430870
LAZIO	Roma	CINETO ROMANO	0,000020680646
LAZIO	Roma	CIVITAVECCHIA	0,000811165147
LAZIO	Roma	CIVITELLA SAN PAOLO	0,000039242336
LAZIO	Roma	COLLEFERRO	0,000359697501
LAZIO	Roma	COLONNA	0,000069913496
LAZIO	Roma	FIANO ROMANO	0,000211546625
LAZIO	Roma	FILACCIANO	0,000015730907
LAZIO	Roma	FIUMICINO	0,001236592665
LAZIO	Roma	FONTE NUOVA	0,000447379567
LAZIO	Roma	FORMELLO	0,000199507254
LAZIO	Roma	FRASCATI	0,000348956006
LAZIO	Roma	GALLICANO NEL LAZIO	0,000098178925
LAZIO	Roma	GAVIGNANO	0,000039875558
LAZIO	Roma	GENAZZANO	0,000101586683
LAZIO	Roma	GENZANO DI ROMA	0,000398664600
LAZIO	Roma	GERANO	0,000027867373
LAZIO	Roma	GORGA	0,000022387957
LAZIO	Roma	GROTTAFERRATA	0,000352764013
LAZIO	Roma	GUIDONIA MONTECELIO	0,001543769194
LAZIO	Roma	JENNE	0,000017993536
LAZIO	Roma	LABICO	0,000091205116
LAZIO	Roma	LADISPOLI	0,000617151862
LAZIO	Roma	LANUVIO	0,000215124977
LAZIO	Roma	LARIANO	0,000201815492
LAZIO	Roma	LICENZA	0,000024417613
LAZIO	Roma	MAGLIANO ROMANO	0,000031047303
LAZIO	Roma	MANDELA	0,000025872259
LAZIO	Roma	MANZIANA	0,000114009203
LAZIO	Roma	MARANO EQUO	0,000023192904
LAZIO	Roma	MARCELLINA	0,000109764565
LAZIO	Roma	MARINO	0,000619375989



Regione	Provincia	Comune	Coefficiente di riparto relativo al Fabbisogno Standard
LAZIO	Roma	MAZZANO ROMANO	0,000053131272
LAZIO	Roma	MENTANA	0,000326831377
LAZIO	Roma	MONTE PORZIO CATONE	0,000143320879
LAZIO	Roma	MONTECOMPATRI	0,000178630138
LAZIO	Roma	MONTEFLAVIO	0,000034273141
LAZIO	Roma	MONTELANICO	0,000039605723
LAZIO	Roma	MONTELIBRETTI	0,000085139954
LAZIO	Roma	MONTEROTONDO	0,000622561740
LAZIO	Roma	MONTORIO ROMANO	0,000038073178
LAZIO	Roma	MORICONE	0,000051209916
LAZIO	Roma	MORLUPO	0,000133237575
LAZIO	Roma	NAZZANO	0,000028195777
LAZIO	Roma	NEMI	0,000042035294
LAZIO	Roma	NEROLA	0,000039180333
LAZIO	Roma	NETTUNO	0,000707215101
LAZIO	Roma	OLEVANO ROMANO	0,000108007190
LAZIO	Roma	PALESTRINA	0,000343918217
LAZIO	Roma	PALOMBARA SABINA	0,000211261089
LAZIO	Roma	PERCILE	0,000011480716
LAZIO	Roma	PISONIANO	0,000022261969
LAZIO	Roma	POLI	0,000044763834
LAZIO	Roma	POMEZIA	0,001114102282
LAZIO	Roma	PONZANO ROMANO	0,000026037115
LAZIO	Roma	RIANO	0,000139952157
LAZIO	Roma	RIGNANO FLAMINIO	0,000146183815
LAZIO	Roma	RIOFREDDO	0,000021522518
LAZIO	Roma	ROCCA CANTERANO	0,000012495960
LAZIO	Roma	ROCCA DI CAVE	0,000018195926
LAZIO	Roma	ROCCA DI PAPA	0,000273532117
LAZIO	Roma	ROCCA PRIORA	0,000190482286
LAZIO	Roma	ROCCA SANTO STEFANO	0,000023720025
LAZIO	Roma	ROCCAGIOVINE	0,000012897397
LAZIO	Roma	ROIATE	0,000021677544
LAZIO	Roma	ROMA	0,103116420698
LAZIO	Roma	ROVIANO	0,000032380504




Regione	Provincia	Comune	Coefficiente di riparto relativo al Fabbisogno Standard
LAZIO	Roma	SACROFANO	0,000115994470
LAZIO	Roma	SAMBUCI	0,000024542649
LAZIO	Roma	SAN CESAREO	0,000211269939
LAZIO	Roma	SAN GREGORIO DA SASSOLA	0,000031841782
LAZIO	Roma	SAN POLO DEI CAVALIERI	0,000053803004
LAZIO	Roma	SAN VITO ROMANO	0,000061787366
LAZIO	Roma	SANT'ANGELO ROMANO	0,000076265617
LAZIO	Roma	SANT'ORESTE	0,000065454656
LAZIO	Roma	SANTA MARINELLA	0,000277863838
LAZIO	Roma	SARACINESCO	0,000009572502
LAZIO	Roma	SEGNI	0,000151733337
LAZIO	Roma	SUBIACO	0,000156586327
LAZIO	Roma	TIVOLI	0,000892207849
LAZIO	Roma	TOLFA	0,000087430235
LAZIO	Roma	TORRITA TIBERINA	0,000023908759
LAZIO	Roma	TREVIGNANO ROMANO	0,000098450066
LAZIO	Roma	VALLEPIETRA	0,000014839165
LAZIO	Roma	VALLINFREDA	0,000014612350
LAZIO	Roma	VALMONTONE	0,000236661858
LAZIO	Roma	VELLETRI	0,000832130836
LAZIO	Roma	VICOVARO	0,000069655881
LAZIO	Roma	VIVARO ROMANO	0,000010647600
LAZIO	Roma	ZAGAROLO	0,000276164398
LAZIO	Viterbo	ACQUAPENDENTE	0,000093059533
LAZIO	Viterbo	ARLENA DI CASTRO	0,000023401250
LAZIO	Viterbo	BAGNOREGIO	0,000068594868
LAZIO	Viterbo	BARBARANO ROMANO	0,000027388845
LAZIO	Viterbo	BASSANO IN TEVERINA	0,000029741370
LAZIO	Viterbo	BASSANO ROMANO	0,000086437591
LAZIO	Viterbo	BLERA	0,000058913089
LAZIO	Viterbo	BOLSENA	0,000074645748
LAZIO	Viterbo	BOMARZO	0,000036744045
LAZIO	Viterbo	CALCATA	0,000024221338
LAZIO	Viterbo	CANEPINA	0,000055871242
LAZIO	Viterbo	CANINO	0,000086311233




Regione	Provincia	Comune	Coefficiente di riparto relativo al Fabbisogno Standard
LAZIO	Viterbo	CAPODIMONTE	0,000041357828
LAZIO	Viterbo	CAPRANICA	0,000104234307
LAZIO	Viterbo	CAPRAROLA	0,000090295724
LAZIO	Viterbo	CARBOGNANO	0,000039745552
LAZIO	Viterbo	CASTEL SANT'ELIA	0,000050473292
LAZIO	Viterbo	CASTIGLIONE IN TEVERINA	0,000042472647
LAZIO	Viterbo	CELLENO	0,000029543049
LAZIO	Viterbo	CELLERE	0,000028646565
LAZIO	Viterbo	CIVITA CASTELLANA	0,000253648648
LAZIO	Viterbo	CIVITELLA D'AGLIANO	0,000037933335
LAZIO	Viterbo	CORCHIANO	0,000065359546
LAZIO	Viterbo	FABRICA DI ROMA	0,000123342942
LAZIO	Viterbo	FALERIA	0,000046925088
LAZIO	Viterbo	FARNESE	0,000038132132
LAZIO	Viterbo	GALLESE	0,000053208817
LAZIO	Viterbo	GRADOLI	0,000031750809
LAZIO	Viterbo	GRAFFIGNANO	0,000045292862
LAZIO	Viterbo	GROTTE DI CASTRO	0,000051322541
LAZIO	Viterbo	ISCHIA DI CASTRO	0,000045969019
LAZIO	Viterbo	LATERA	0,000026037357
LAZIO	Viterbo	LUBRIANO	0,000025638146
LAZIO	Viterbo	MARTA	0,000066557624
LAZIO	Viterbo	MONTALTO DI CASTRO	0,000142506160
LAZIO	Viterbo	MONTE ROMANO	0,000044826000
LAZIO	Viterbo	MONTEFIASCONE	0,000231410836
LAZIO	Viterbo	MONTEROSI	0,000071615221
LAZIO	Viterbo	NEPI	0,000147712820
LAZIO	Viterbo	ONANO	0,000023781796
LAZIO	Viterbo	ORIOLO ROMANO	0,000064527576
LAZIO	Viterbo	ORTE	0,000136974852
LAZIO	Viterbo	PIANSANO	0,000042383503
LAZIO	Viterbo	PROCENO	0,000019301420
LAZIO	Viterbo	RONCIGLIONE	0,000148213905
LAZIO	Viterbo	SAN LORENZO NUOVO	0,000040516030
LAZIO	Viterbo	SORIANO NEL CIMINO	0,000144484166



Regione	Provincia	Comune	Coefficiente di riparto relativo al Fabbisogno Standard
LAZIO	Viterbo	SUTRI	0,000102895069
LAZIO	Viterbo	TARQUINIA	0,000262704256
LAZIO	Viterbo	TESSENNANO	0,000015921170
LAZIO	Viterbo	TUSCANIA	0,000123566987
LAZIO	Viterbo	VALENTANO	0,000055367483
LAZIO	Viterbo	VALLERANO	0,000048970828
LAZIO	Viterbo	VASANELLO	0,000069209566
LAZIO	Viterbo	VEJANO	0,000042535652
LAZIO	Viterbo	VETRALLA	0,000211753822
LAZIO	Viterbo	VIGNANELLO	0,000082884657
LAZIO	Viterbo	VILLA SAN GIOVANNI IN TUSCIA	0,000030429790
LAZIO	Viterbo	VITERBO	0,001192330775
LAZIO	Viterbo	VITORCHIANO	0,000080695925
LIGURIA	Genova	ARENZANO	0,000176425299
LIGURIA	Genova	AVEGNO	0,000044305668
LIGURIA	Genova	BARGAGLI	0,000054088378
LIGURIA	Genova	BOGLIASCO	0,000082156081
LIGURIA	Genova	BORZONASCA	0,000041827301
LIGURIA	Genova	BUSALLA	0,000093645482
LIGURIA	Genova	CAMOGLI	0,000091004005
LIGURIA	Genova	CAMPO LIGURE	0,000052688469
LIGURIA	Genova	CAMPOMORONE	0,000116151660
LIGURIA	Genova	CARASCO	0,000063024843
LIGURIA	Genova	CASARZA LIGURE	0,000099878106
LIGURIA	Genova	CASELLA	0,000057258420
LIGURIA	Genova	CASTIGLIONE CHIAVARESE	0,000038183645
LIGURIA	Genova	CERANESI	0,000068469017
LIGURIA	Genova	CHIAVARI	0,000443490869
LIGURIA	Genova	CICAGNA	0,000046802615
LIGURIA	Genova	COGOLETO	0,000143321037
LIGURIA	Genova	COGORNO	0,000090386947
LIGURIA	Genova	COREGLIA LIGURE	0,000013223586
LIGURIA	Genova	CROCEFIESCHI	0,000016752324
LIGURIA	Genova	DAVAGNA	0,000043527908
LIGURIA	Genova	FASCIA	0,000009428293




Regione	Provincia	Comune	Coefficiente di riparto relativo al Fabbisogno Standard
LIGURIA	Genova	FAVALE DI MALVARO	0,000016049462
LIGURIA	Genova	FONTANIGORDA	0,000013777366
LIGURIA	Genova	GENOVA	0,017255796909
LIGURIA	Genova	GORRETO	0,000009887684
LIGURIA	Genova	ISOLA DEL CANTONE	0,000033712771
LIGURIA	Genova	LAVAGNA	0,000207483162
LIGURIA	Genova	LEIVI	0,000043011758
LIGURIA	Genova	LORSICA	0,000016847510
LIGURIA	Genova	LUMARZO	0,000032630730
LIGURIA	Genova	MASONE	0,000064139789
LIGURIA	Genova	MELE	0,000048731368
LIGURIA	Genova	MEZZANEGO	0,000035831394
LIGURIA	Genova	MIGNANEGO	0,000065556198
LIGURIA	Genova	MOCONESI	0,000047324357
LIGURIA	Genova	MONEGLIA	0,000048118315
LIGURIA	Genova	MONTEBRUNO	0,000012466641
LIGURIA	Genova	MONTOGGIO	0,000041245302
LIGURIA	Genova	NE	0,000047179478
LIGURIA	Genova	NEIRONE	0,000025715151
LIGURIA	Genova	ORERO	0,000018165986
LIGURIA	Genova	PIEVE LIGURE	0,000045910069
LIGURIA	Genova	PORTOFINO	0,000023382235
LIGURIA	Genova	PROPATA	0,000010751815
LIGURIA	Genova	RAPALLO	0,000494692411
LIGURIA	Genova	RECCO	0,000163179757
LIGURIA	Genova	REZZOAGLIO	0,000026899914
LIGURIA	Genova	RONCO SCRIVIA	0,000076968278
LIGURIA	Genova	RONDANINA	0,000007169784
LIGURIA	Genova	ROSSIGLIONE	0,000056178161
LIGURIA	Genova	ROVEGNO	0,000018275668
LIGURIA	Genova	SAN COLOMBANO CERTENOLI	0,000050443737
LIGURIA	Genova	SANT'OLCESE	0,000095354697
LIGURIA	Genova	SANTA MARGHERITA LIGURE	0,000162024150
LIGURIA	Genova	SANTO STEFANO D'AVETO	0,000030025549
LIGURIA	Genova	SAVIGNONE	0,000060479060




Regione	Provincia	Comune	Coefficiente di riparto relativo al Fabbisogno Standard
LIGURIA	Genova	SERRA RICCO'	0,000124848811
LIGURIA	Genova	SESTRI LEVANTE	0,000281886436
LIGURIA	Genova	SORI	0,000076147112
LIGURIA	Genova	TIGLIETO	0,000020126515
LIGURIA	Genova	TORRIGLIA	0,000047383911
LIGURIA	Genova	TRIBOGNA	0,000018889947
LIGURIA	Genova	USCIO	0,000046136818
LIGURIA	Genova	VALBREVENNA	0,000022852526
LIGURIA	Genova	VOBBIA	0,000017969192
LIGURIA	Genova	ZOAGLI	0,000049463415
LIGURIA	Imperia	AIOLE	0,000018306673
LIGURIA	Imperia	APRICALE	0,000017900518
LIGURIA	Imperia	AQUILA DI ARROSCIA	0,000010899199
LIGURIA	Imperia	ARMO	0,000009874492
LIGURIA	Imperia	AURIGO	0,000015714258
LIGURIA	Imperia	BADALUCCO	0,000029203298
LIGURIA	Imperia	BALARDO	0,000014186893
LIGURIA	Imperia	BORDIGHERA	0,000174710650
LIGURIA	Imperia	BORGHETTO D'ARROSCIA	0,000018314486
LIGURIA	Imperia	BORGOMARO	0,000024133079
LIGURIA	Imperia	CAMPOROSSO	0,000091567315
LIGURIA	Imperia	CARAVONICA	0,000014155871
LIGURIA	Imperia	CARPASIO	0,000011633903
LIGURIA	Imperia	CASTEL VITTORIO	0,000015136206
LIGURIA	Imperia	CASTELLARO	0,000029278432
LIGURIA	Imperia	CERIANA	0,000027827052
LIGURIA	Imperia	CERVO	0,000027870003
LIGURIA	Imperia	CESIO	0,000013388874
LIGURIA	Imperia	CHIUSANICO	0,000019418430
LIGURIA	Imperia	CHIUSAVECCHIA	0,000016425302
LIGURIA	Imperia	CIPRESSA	0,000030580758
LIGURIA	Imperia	CIVEZZA	0,000018426666
LIGURIA	Imperia	COSIO DI ARROSCIA	0,000013253293
LIGURIA	Imperia	COSTARAINERA	0,000022058588
LIGURIA	Imperia	DIANO ARENTINO	0,000020227203




Regione	Provincia	Comune	Coefficiente di riparto relativo al Fabbisogno Standard
LIGURIA	Imperia	DIANO CASTELLO	0,000042817010
LIGURIA	Imperia	DIANO MARINA	0,000101059426
LIGURIA	Imperia	DIANO SAN PIETRO	0,000025550091
LIGURIA	Imperia	DOLCEACQUA	0,000041773980
LIGURIA	Imperia	DOLCEDO	0,000031565310
LIGURIA	Imperia	IMPERIA	0,000632338798
LIGURIA	Imperia	ISOLABONA	0,000020491433
LIGURIA	Imperia	LUCINASCO	0,000014706197
LIGURIA	Imperia	MENDATICA	0,000012832374
LIGURIA	Imperia	MOLINI DI TRIORA	0,000020663861
LIGURIA	Imperia	MONTALTO LIGURE	0,000018631561
LIGURIA	Imperia	MONTEGROSSO PIAN LATTE	0,000009549712
LIGURIA	Imperia	OLIVETTA SAN MICHELE	0,000014057160
LIGURIA	Imperia	OSPEDALETTI	0,000067264632
LIGURIA	Imperia	PERINALDO	0,000025310395
LIGURIA	Imperia	PIETRABRUNA	0,000017301603
LIGURIA	Imperia	PIEVE DI TECO	0,000034104510
LIGURIA	Imperia	PIGNA	0,000024695205
LIGURIA	Imperia	POMPEIANA	0,000022926131
LIGURIA	Imperia	PONTEDASSIO	0,000045768600
LIGURIA	Imperia	PORNASSIO	0,000018757565
LIGURIA	Imperia	PRELA'	0,000016120087
LIGURIA	Imperia	RANZO	0,000017550773
LIGURIA	Imperia	REZZO	0,000016315042
LIGURIA	Imperia	RIVA LIGURE	0,000056300399
LIGURIA	Imperia	ROCCHETTA NERVINA	0,000012894009
LIGURIA	Imperia	SAN BARTOLOMEO AL MARE	0,000056959511
LIGURIA	Imperia	SAN BIAGIO DELLA CIMA	0,000028880895
LIGURIA	Imperia	SAN LORENZO AL MARE	0,000032201762
LIGURIA	Imperia	SAN REMO	0,000876692214
LIGURIA	Imperia	SANTO STEFANO AL MARE	0,000046118951
LIGURIA	Imperia	SEBORGIA	0,000014492536
LIGURIA	Imperia	SOLDANO	0,000024183948
LIGURIA	Imperia	TAGGIA	0,000229777364
LIGURIA	Imperia	TERZORIO	0,000012285674




Regione	Provincia	Comune	Coefficiente di riparto relativo al Fabbisogno Standard
LIGURIA	Imperia	TRIORA	0,000020070667
LIGURIA	Imperia	VALLEBONA	0,000026681245
LIGURIA	Imperia	VALLECROSA	0,000110692044
LIGURIA	Imperia	VASIA	0,000017866858
LIGURIA	Imperia	VENTIMIGLIA	0,000399775580
LIGURIA	Imperia	VESSALICO	0,000013931443
LIGURIA	Imperia	VILLA FARALDI	0,000017857798
LIGURIA	La Spezia	AMEGLIA	0,000079678694
LIGURIA	La Spezia	ARCOLA	0,000170203944
LIGURIA	La Spezia	BEVERINO	0,000044884932
LIGURIA	La Spezia	BOLANO	0,000118187443
LIGURIA	La Spezia	BONASSOLA	0,000028372927
LIGURIA	La Spezia	BORGHETTO DI VARA	0,000024146805
LIGURIA	La Spezia	BRUGNATO	0,000031017561
LIGURIA	La Spezia	CALICE AL CORNOVIGLIO	0,000028121433
LIGURIA	La Spezia	CARRO	0,000019230520
LIGURIA	La Spezia	CARRODANO	0,000018253824
LIGURIA	La Spezia	CASTELNUOVO MAGRA	0,000122525407
LIGURIA	La Spezia	DEIVA MARINA	0,000033462801
LIGURIA	La Spezia	FOLLO	0,000091094980
LIGURIA	La Spezia	FRAMURA	0,000022438929
LIGURIA	La Spezia	LA SPEZIA	0,001712993364
LIGURIA	La Spezia	LERICI	0,000168425542
LIGURIA	La Spezia	LEVANTO	0,000091332682
LIGURIA	La Spezia	MAISSANA	0,000022404546
LIGURIA	La Spezia	MONTEROSSO AL MARE	0,000035029313
LIGURIA	La Spezia	ORTONOVO	0,000126499621
LIGURIA	La Spezia	PIGNONE	0,000017770828
LIGURIA	La Spezia	PORTOVENERE	0,000065328581
LIGURIA	La Spezia	RICCO' DEL GOLFO DI SPEZIA	0,000062375604
LIGURIA	La Spezia	RIOMAGGIORE	0,000038390496
LIGURIA	La Spezia	ROCCHETTA DI VARA	0,000022575551
LIGURIA	La Spezia	SANTO STEFANO DI MAGRA	0,000132881227
LIGURIA	La Spezia	SARZANA	0,000356698974
LIGURIA	La Spezia	SESTA GODANO	0,000032505010




Regione	Provincia	Comune	Coefficiente di riparto relativo al Fabbisogno Standard
LIGURIA	La Spezia	VARESE LIGURE	0,000043851812
LIGURIA	La Spezia	VERNAZZA	0,000026150705
LIGURIA	La Spezia	VEZZANO LIGURE	0,000115622212
LIGURIA	La Spezia	ZIGNAGO	0,000017864950
LIGURIA	Savona	ALASSIO	0,000177573120
LIGURIA	Savona	ALBENGA	0,000392179069
LIGURIA	Savona	ALBISOLA SUPERIORE	0,000172078881
LIGURIA	Savona	ALBISSOLA MARINA	0,000092146772
LIGURIA	Savona	ALTARE	0,000044571105
LIGURIA	Savona	ANDORA	0,000121874900
LIGURIA	Savona	ARNASCO	0,000020351116
LIGURIA	Savona	BALESTRINO	0,000019850654
LIGURIA	Savona	BARDINETO	0,000021084891
LIGURIA	Savona	BERGEGGI	0,000028445138
LIGURIA	Savona	BOISSANO	0,000046000189
LIGURIA	Savona	BORGHETTO SANTO SPIRITO	0,000088410274
LIGURIA	Savona	BORGIO VEREZZI	0,000046719434
LIGURIA	Savona	BORMIDA	0,000017235890
LIGURIA	Savona	CAIRO MONTENOTTE	0,000231795699
LIGURIA	Savona	CALICE LIGURE	0,000037288709
LIGURIA	Savona	CALIZZANO	0,000034384694
LIGURIA	Savona	CARCARE	0,000097599974
LIGURIA	Savona	CASANOVA LERRONE	0,000022603909
LIGURIA	Savona	CASTELBIANCO	0,000014899337
LIGURIA	Savona	CASTELVECCHIO DI ROCCA BARBENA	0,000011441557
LIGURIA	Savona	CELLE LIGURE	0,000089494532
LIGURIA	Savona	CENGIO	0,000070235498
LIGURIA	Savona	CERIALE	0,000099190161
LIGURIA	Savona	CISANO SUL NEVA	0,000041220728
LIGURIA	Savona	COSSERIA	0,000027566486
LIGURIA	Savona	DEGO	0,000044550972
LIGURIA	Savona	ERLI	0,000013840943
LIGURIA	Savona	FINALE LIGURE	0,000183526359
LIGURIA	Savona	GARLENDIA	0,000025993913
LIGURIA	Savona	GIUSTENICE	0,000024928676




Regione	Provincia	Comune	Coefficiente di riparto relativo al Fabbisogno Standard
LIGURIA	Savona	GIUSVALLA	0,000017957067
LIGURIA	Savona	LAIGUEGLIA	0,000042526952
LIGURIA	Savona	LOANO	0,000202612770
LIGURIA	Savona	MAGLIOLO	0,000023978024
LIGURIA	Savona	MALLARE	0,000028652448
LIGURIA	Savona	MASSIMINO	0,000010209294
LIGURIA	Savona	MILLESIMO	0,000064482448
LIGURIA	Savona	MIOGLIA	0,000018689891
LIGURIA	Savona	MURIALDO	0,000022812492
LIGURIA	Savona	NASINO	0,000012954682
LIGURIA	Savona	NOLI	0,000055142751
LIGURIA	Savona	ONZO	0,000013684687
LIGURIA	Savona	ORCO FEGLINO	0,000024519500
LIGURIA	Savona	ORTOVERO	0,000034839637
LIGURIA	Savona	OSIGLIA	0,000017642179
LIGURIA	Savona	PALLARE	0,000027221870
LIGURIA	Savona	PIANA CRIXIA	0,000025346488
LIGURIA	Savona	PIETRA LIGURE	0,000149426138
LIGURIA	Savona	PLODIO	0,000019076203
LIGURIA	Savona	PONTINVREA	0,000025939624
LIGURIA	Savona	QUILIANO	0,000110212426
LIGURIA	Savona	RIALTO	0,000018394109
LIGURIA	Savona	ROCCAIGNALE	0,000021444025
LIGURIA	Savona	SASSELLO	0,000042160791
LIGURIA	Savona	SAVONA	0,001114610402
LIGURIA	Savona	SPOTORNO	0,000072614371
LIGURIA	Savona	STELLA	0,000057861002
LIGURIA	Savona	STELLANELLO	0,000024247382
LIGURIA	Savona	TESTICO	0,000012636014
LIGURIA	Savona	TOIRANO	0,000049959910
LIGURIA	Savona	TOVO SAN GIACOMO	0,000047955221
LIGURIA	Savona	URBE	0,000023355589
LIGURIA	Savona	VADO LIGURE	0,000130951655
LIGURIA	Savona	VARAZZE	0,000226251919
LIGURIA	Savona	VENDONE	0,000018962763




Regione	Provincia	Comune	Coefficiente di riparto relativo al Fabbisogno Standard
LIGURIA	Savona	VEZZI PORTIO	0,000023567095
LIGURIA	Savona	VILLANOVA D'ALBENGA	0,000049393651
LIGURIA	Savona	ZUCCARELLO	0,000016107039
LOMBARDIA	Bergamo	ADRARA SAN MARTINO	0,000040749527
LOMBARDIA	Bergamo	ADRARA SAN ROCCO	0,000022569753
LOMBARDIA	Bergamo	ALBANO SANT'ALESSANDRO	0,000129619823
LOMBARDIA	Bergamo	ALBINO	0,000293640255
LOMBARDIA	Bergamo	ALGUA	0,000020352574
LOMBARDIA	Bergamo	ALME'	0,000091516229
LOMBARDIA	Bergamo	ALMENNO SAN BARTOLOMEO	0,000096768257
LOMBARDIA	Bergamo	ALMENNO SAN SALVATORE	0,000094748918
LOMBARDIA	Bergamo	ALZANO LOMBARDO	0,000209157743
LOMBARDIA	Bergamo	AMBIVERE	0,000047863743
LOMBARDIA	Bergamo	ANTEGNATE	0,000052339445
LOMBARDIA	Bergamo	ARCENE	0,000079455809
LOMBARDIA	Bergamo	ARDESIO	0,000063612530
LOMBARDIA	Bergamo	ARZAGO D'ADDA	0,000052095684
LOMBARDIA	Bergamo	AVERARA	0,000010540114
LOMBARDIA	Bergamo	AVIATICO	0,000018313608
LOMBARDIA	Bergamo	AZZANO SAN PAOLO	0,000121241748
LOMBARDIA	Bergamo	AZZONE	0,000016803908
LOMBARDIA	Bergamo	BAGNATICA	0,000068242677
LOMBARDIA	Bergamo	BARBATA	0,000020156611
LOMBARDIA	Bergamo	BARIANO	0,000075220912
LOMBARDIA	Bergamo	BARZANA	0,000036633793
LOMBARDIA	Bergamo	BEDULITA	0,000020047226
LOMBARDIA	Bergamo	BERBENNO	0,000048379046
LOMBARDIA	Bergamo	BERGAMO	0,002278414559
LOMBARDIA	Bergamo	BERZO SAN FERMO	0,000028930927
LOMBARDIA	Bergamo	BIANZANO	0,000017019778
LOMBARDIA	Bergamo	BLELLO	0,000007706938
LOMBARDIA	Bergamo	BOLGARE	0,000089126563
LOMBARDIA	Bergamo	BOLTIERE	0,000089810520
LOMBARDIA	Bergamo	BONATE SOPRA	0,000139531471
LOMBARDIA	Bergamo	BONATE SOTTO	0,000100832988




Regione	Provincia	Comune	Coefficiente di riparto relativo al Fabbisogno Standard
LOMBARDIA	Bergamo	BORGO DI TERZO	0,000026249472
LOMBARDIA	Bergamo	BOSSICO	0,000026730181
LOMBARDIA	Bergamo	BOTTANUCO	0,000084726154
LOMBARDIA	Bergamo	BRACCA	0,000021396222
LOMBARDIA	Bergamo	BRANZI	0,000021482375
LOMBARDIA	Bergamo	BREMBATE	0,000135434550
LOMBARDIA	Bergamo	BREMBATE DI SOPRA	0,000123420888
LOMBARDIA	Bergamo	BREMBILLA	0,000075997361
LOMBARDIA	Bergamo	BRIGNANO GERA D'ADDA	0,000090607791
LOMBARDIA	Bergamo	BRUMANO	0,000008642444
LOMBARDIA	Bergamo	BRUSAPORTO	0,000083517416
LOMBARDIA	Bergamo	CALCINATE	0,000088466947
LOMBARDIA	Bergamo	CALCIO	0,000082711631
LOMBARDIA	Bergamo	CALUSCO D'ADDA	0,000131123448
LOMBARDIA	Bergamo	CALVENZANO	0,000068961959
LOMBARDIA	Bergamo	CAMERATA CORNELLO	0,000017853568
LOMBARDIA	Bergamo	CANONICA D'ADDA	0,000072324862
LOMBARDIA	Bergamo	CAPIZZONE	0,000027864814
LOMBARDIA	Bergamo	CAPRIATE SAN GERVASIO	0,000120144616
LOMBARDIA	Bergamo	CAPRINO BERGAMASCO	0,000054862582
LOMBARDIA	Bergamo	CARAVAGGIO	0,000253383261
LOMBARDIA	Bergamo	CAROBIO DEGLI ANGELI	0,000080171378
LOMBARDIA	Bergamo	CARONA	0,000015909635
LOMBARDIA	Bergamo	CARVICO	0,000079600190
LOMBARDIA	Bergamo	CASAZZA	0,000069069351
LOMBARDIA	Bergamo	CASIRATE D'ADDA	0,000065721552
LOMBARDIA	Bergamo	CASNIGO	0,000060246638
LOMBARDIA	Bergamo	CASSIGLIO	0,000008969807
LOMBARDIA	Bergamo	CASTEL ROZZONE	0,000050317274
LOMBARDIA	Bergamo	CASTELLI CALEPIO	0,000148797781
LOMBARDIA	Bergamo	CASTIONE DELLA PRESOLANA	0,000064961231
LOMBARDIA	Bergamo	CASTRO	0,000030930014
LOMBARDIA	Bergamo	CAVERNAGO	0,000044189672
LOMBARDIA	Bergamo	CAZZANO SANT'ANDREA	0,000032127034
LOMBARDIA	Bergamo	CENATE SOPRA	0,000047333453



Regione	Provincia	Comune	Coefficiente di riparto relativo al Fabbisogno Standard
LOMBARDIA	Bergamo	CENATE SOTTO	0,000059799718
LOMBARDIA	Bergamo	CENE	0,000070782034
LOMBARDIA	Bergamo	CERETE	0,000035267729
LOMBARDIA	Bergamo	CHIGNOLO D'ISOLA	0,000057411408
LOMBARDIA	Bergamo	CHIUDUNO	0,000089687606
LOMBARDIA	Bergamo	CISANO BERGAMASCO	0,000099959617
LOMBARDIA	Bergamo	CISERANO	0,000087366106
LOMBARDIA	Bergamo	CIVIDATE AL PIANO	0,000081646087
LOMBARDIA	Bergamo	CLUSONE	0,000138912576
LOMBARDIA	Bergamo	COLERE	0,000027053990
LOMBARDIA	Bergamo	COLOGNO AL SERIO	0,000169860025
LOMBARDIA	Bergamo	COLZATE	0,000036681205
LOMBARDIA	Bergamo	COMUN NUOVO	0,000067482226
LOMBARDIA	Bergamo	CORNA IMAGNA	0,000025463745
LOMBARDIA	Bergamo	CORNALBA	0,000013707348
LOMBARDIA	Bergamo	CORTENUOVA	0,000039208463
LOMBARDIA	Bergamo	COSTA DI MEZZATE	0,000060510388
LOMBARDIA	Bergamo	COSTA SERINA	0,000026895558
LOMBARDIA	Bergamo	COSTA VALLE IMAGNA	0,000020296087
LOMBARDIA	Bergamo	COSTA VOLPINO	0,000143248024
LOMBARDIA	Bergamo	COVO	0,000068048588
LOMBARDIA	Bergamo	CREDARO	0,000057455872
LOMBARDIA	Bergamo	CURNO	0,000119855148
LOMBARDIA	Bergamo	CUSIO	0,000013066066
LOMBARDIA	Bergamo	DALMINE	0,000381147607
LOMBARDIA	Bergamo	DOSSENA	0,000026870640
LOMBARDIA	Bergamo	ENDINE GAIANO	0,000061835733
LOMBARDIA	Bergamo	ENTRATICO	0,000038105299
LOMBARDIA	Bergamo	FARA GERA D'ADDA	0,000121101123
LOMBARDIA	Bergamo	FARA OLIVANA CON SOLA	0,000028406824
LOMBARDIA	Bergamo	FILAGO	0,000057690491
LOMBARDIA	Bergamo	FINO DEL MONTE	0,000026542058
LOMBARDIA	Bergamo	FIORANO AL SERIO	0,000052355363
LOMBARDIA	Bergamo	FONTANELLA	0,000071018468
LOMBARDIA	Bergamo	FONTENO	0,000020080932



Regione	Provincia	Comune	Coefficiente di riparto relativo al Fabbisogno Standard
LOMBARDIA	Bergamo	FOPPOLO	0,000013536296
LOMBARDIA	Bergamo	FORESTO SPARSO	0,000053636134
LOMBARDIA	Bergamo	FORNOVO SAN GIOVANNI	0,000056687458
LOMBARDIA	Bergamo	FUIPIANO VALLE IMAGNA	0,000011267070
LOMBARDIA	Bergamo	GANDELLINO	0,000025249895
LOMBARDIA	Bergamo	GANDINO	0,000089658954
LOMBARDIA	Bergamo	GANDOSSO	0,000033668674
LOMBARDIA	Bergamo	GAVERINA TERME	0,000023775236
LOMBARDIA	Bergamo	GAZZANIGA	0,000087047205
LOMBARDIA	Bergamo	GEROSA	0,000015257687
LOMBARDIA	Bergamo	GHISALBA	0,000088122299
LOMBARDIA	Bergamo	GORLAGO	0,000083101056
LOMBARDIA	Bergamo	GORLE	0,000099954258
LOMBARDIA	Bergamo	GORNO	0,000037904488
LOMBARDIA	Bergamo	GRASSOBBIO	0,000102538586
LOMBARDIA	Bergamo	GROMO	0,000029109548
LOMBARDIA	Bergamo	GRONE	0,000024443752
LOMBARDIA	Bergamo	GRUMELLO DEL MONTE	0,000110239100
LOMBARDIA	Bergamo	ISOLA DI FONDRA	0,000011262020
LOMBARDIA	Bergamo	ISSO	0,000020382595
LOMBARDIA	Bergamo	LALLIO	0,000070490492
LOMBARDIA	Bergamo	LEFFE	0,000080216349
LOMBARDIA	Bergamo	LENNA	0,000018879553
LOMBARDIA	Bergamo	LEVATE	0,000064377413
LOMBARDIA	Bergamo	LOCATELLO	0,000021994898
LOMBARDIA	Bergamo	LOVERE	0,000092291364
LOMBARDIA	Bergamo	LURANO	0,000047227294
LOMBARDIA	Bergamo	LUZZANA	0,000022697577
LOMBARDIA	Bergamo	MADONE	0,000069424077
LOMBARDIA	Bergamo	MAPELLO	0,000101404330
LOMBARDIA	Bergamo	MARTINENGO	0,000159021532
LOMBARDIA	Bergamo	MEDOLAGO	0,000048120700
LOMBARDIA	Bergamo	MEZZOLDO	0,000012101338
LOMBARDIA	Bergamo	MISANO DI GERA D'ADDA	0,000053398446
LOMBARDIA	Bergamo	MOIO DE' CALVI	0,000010696467



Regione	Provincia	Comune	Coefficiente di riparto relativo al Fabbisogno Standard
LOMBARDIA	Bergamo	MONASTEROLO DEL CASTELLO	0,000025461823
LOMBARDIA	Bergamo	MONTELLO	0,000056953685
LOMBARDIA	Bergamo	MORENGO	0,000046623284
LOMBARDIA	Bergamo	MORNICO AL SERIO	0,000049005693
LOMBARDIA	Bergamo	MOZZANICA	0,000078395686
LOMBARDIA	Bergamo	MOZZO	0,000115488714
LOMBARDIA	Bergamo	NEMBRO	0,000179938602
LOMBARDIA	Bergamo	OLMO AL BREMBO	0,000015845944
LOMBARDIA	Bergamo	OLTRE IL COLLE	0,000027778460
LOMBARDIA	Bergamo	OLTRESSENDA ALTA	0,000011531607
LOMBARDIA	Bergamo	ONETA	0,000019336306
LOMBARDIA	Bergamo	ONORE	0,000021787343
LOMBARDIA	Bergamo	ORIO AL SERIO	0,000037316307
LOMBARDIA	Bergamo	ORNICA	0,000010728814
LOMBARDIA	Bergamo	OSIO SOPRA	0,000079519723
LOMBARDIA	Bergamo	OSIO SOTTO	0,000177583596
LOMBARDIA	Bergamo	PAGAZZANO	0,000039167954
LOMBARDIA	Bergamo	PALADINA	0,000064220807
LOMBARDIA	Bergamo	PALAZZAGO	0,000073749412
LOMBARDIA	Bergamo	PALOSCO	0,000087281603
LOMBARDIA	Bergamo	PARRE	0,000054350552
LOMBARDIA	Bergamo	PARZANICA	0,000018235739
LOMBARDIA	Bergamo	PEDRENGO	0,000090416965
LOMBARDIA	Bergamo	PEIA	0,000037262223
LOMBARDIA	Bergamo	PIANICO	0,000029745765
LOMBARDIA	Bergamo	PIARIO	0,000024887019
LOMBARDIA	Bergamo	PIAZZA BREMBANA	0,000028473267
LOMBARDIA	Bergamo	PIAZZATORRE	0,000017271533
LOMBARDIA	Bergamo	PIAZZOLO	0,000008152402
LOMBARDIA	Bergamo	POGNANO	0,000031140367
LOMBARDIA	Bergamo	PONTE NOSSA	0,000041458966
LOMBARDIA	Bergamo	PONTE SAN PIETRO	0,000188362960
LOMBARDIA	Bergamo	PONTERANICA	0,000106115380
LOMBARDIA	Bergamo	PONTIDA	0,000058119688
LOMBARDIA	Bergamo	PONTIROLO NUOVO	0,000083513551



Regione	Provincia	Comune	Coefficiente di riparto relativo al Fabbisogno Standard
LOMBARDIA	Bergamo	PRADALUNGA	0,000075178570
LOMBARDIA	Bergamo	PREDORE	0,000037818684
LOMBARDIA	Bergamo	PREMOLO	0,000025455065
LOMBARDIA	Bergamo	PREZZO	0,000084825313
LOMBARDIA	Bergamo	PUMENENGO	0,000035752412
LOMBARDIA	Bergamo	RANICA	0,000096627547
LOMBARDIA	Bergamo	RANZANICO	0,000029280711
LOMBARDIA	Bergamo	RIVA DI SOLTO	0,000022017528
LOMBARDIA	Bergamo	ROGNO	0,000067079760
LOMBARDIA	Bergamo	ROMANO DI LOMBARDIA	0,000286045334
LOMBARDIA	Bergamo	RONCOBELLO	0,000017107888
LOMBARDIA	Bergamo	RONCOLA	0,000022506871
LOMBARDIA	Bergamo	ROTA D'IMAGNA	0,000024735602
LOMBARDIA	Bergamo	ROVETTA	0,000071904897
LOMBARDIA	Bergamo	SAN GIOVANNI BIANCO	0,000082737230
LOMBARDIA	Bergamo	SAN PAOLO D'ARGON	0,000085529343
LOMBARDIA	Bergamo	SAN PELLEGRINO TERME	0,000087710471
LOMBARDIA	Bergamo	SANT'OMOBONO TERME	0,000061322053
LOMBARDIA	Bergamo	SANTA BRIGIDA	0,000018534942
LOMBARDIA	Bergamo	SARNICO	0,000102764848
LOMBARDIA	Bergamo	SCANZOROSCIATE	0,000147972221
LOMBARDIA	Bergamo	SCHILPARIO	0,000029504195
LOMBARDIA	Bergamo	SEDRINA	0,000046932788
LOMBARDIA	Bergamo	SELVINO	0,000042237778
LOMBARDIA	Bergamo	SERIATE	0,000380631432
LOMBARDIA	Bergamo	SERINA	0,000046575241
LOMBARDIA	Bergamo	SOLTO COLLINA	0,000035249383
LOMBARDIA	Bergamo	SOLZA	0,000044119875
LOMBARDIA	Bergamo	SONGAVAZZO	0,000019498971
LOMBARDIA	Bergamo	SORISOLE	0,000142489555
LOMBARDIA	Bergamo	SOTTO IL MONTE GIOVANNI XXIII	0,000071416578
LOMBARDIA	Bergamo	SOVERE	0,000088369780
LOMBARDIA	Bergamo	SPINONE AL LAGO	0,000025010677
LOMBARDIA	Bergamo	SPIRANO	0,000087886081
LOMBARDIA	Bergamo	STIZZANO	0,000190127780




Regione	Provincia	Comune	Coefficiente di riparto relativo al Fabbisogno Standard
LOMBARDIA	Bergamo	STROZZA	0,000023728501
LOMBARDIA	Bergamo	SUISIO	0,000070692356
LOMBARDIA	Bergamo	TALEGGIO	0,000019792089
LOMBARDIA	Bergamo	TAVERNOLA BERGAMASCA	0,000044362579
LOMBARDIA	Bergamo	TELGATE	0,000079563908
LOMBARDIA	Bergamo	TERNO D'ISOLA	0,000122944278
LOMBARDIA	Bergamo	TORRE BOLDONE	0,000134262618
LOMBARDIA	Bergamo	TORRE DE' ROVERI	0,000043553053
LOMBARDIA	Bergamo	TORRE PALLAVICINA	0,000026240183
LOMBARDIA	Bergamo	TRESCORE BALNEARIO	0,000144673868
LOMBARDIA	Bergamo	TREVIGLIO	0,000477563955
LOMBARDIA	Bergamo	TREVILOLO	0,000155056005
LOMBARDIA	Bergamo	UBIALE CLANEZZO	0,000030527797
LOMBARDIA	Bergamo	URGNANO	0,000138972228
LOMBARDIA	Bergamo	VALBONDIONE	0,000027736095
LOMBARDIA	Bergamo	VALBREMBO	0,000062142646
LOMBARDIA	Bergamo	VALGOGLIO	0,000018946311
LOMBARDIA	Bergamo	VALLEVE	0,000009997733
LOMBARDIA	Bergamo	VALNEGRA	0,000012359127
LOMBARDIA	Bergamo	VALSECCA	0,000016082706
LOMBARDIA	Bergamo	VALTORTA	0,000013902914
LOMBARDIA	Bergamo	VEDESETA	0,000011981381
LOMBARDIA	Bergamo	VERDELLINO	0,000116679795
LOMBARDIA	Bergamo	VERDELLO	0,000121407751
LOMBARDIA	Bergamo	VERTOVA	0,000083990511
LOMBARDIA	Bergamo	VIADANICA	0,000024440450
LOMBARDIA	Bergamo	VIGANO SAN MARTINO	0,000028149388
LOMBARDIA	Bergamo	VIGOLO	0,000018804021
LOMBARDIA	Bergamo	VILLA D'ADDA	0,000082348974
LOMBARDIA	Bergamo	VILLA D'ALME'	0,000108474181
LOMBARDIA	Bergamo	VILLA D'OGNA	0,000039118166
LOMBARDIA	Bergamo	VILLA DI SERIO	0,000107709743
LOMBARDIA	Bergamo	VILLONGO	0,000115252145
LOMBARDIA	Bergamo	VILMINORE DI SCALVE	0,000033511569
LOMBARDIA	Bergamo	ZANDOBBIO	0,000048256562




Regione	Provincia	Comune	Coefficiente di riparto relativo al Fabbisogno Standard
LOMBARDIA	Bergamo	ZANICA	0,000123855877
LOMBARDIA	Bergamo	ZOGNO	0,000142906432
LOMBARDIA	Brescia	ACQUAFREDDA	0,000031873409
LOMBARDIA	Brescia	ADRO	0,000113385130
LOMBARDIA	Brescia	AGNOSINE	0,000037385147
LOMBARDIA	Brescia	ALFIANELLO	0,000045682330
LOMBARDIA	Brescia	ANFO	0,000018501453
LOMBARDIA	Brescia	ANGOLO TERME	0,000048602531
LOMBARDIA	Brescia	ARTOGNE	0,000063240536
LOMBARDIA	Brescia	AZZANO MELLA	0,000049475036
LOMBARDIA	Brescia	BAGNOLO MELLA	0,000191591246
LOMBARDIA	Brescia	BAGOLINO	0,000067391195
LOMBARDIA	Brescia	BARBARIGA	0,000044320338
LOMBARDIA	Brescia	BARGHE	0,000028723117
LOMBARDIA	Brescia	BASSANO BRESCIANO	0,000039261437
LOMBARDIA	Brescia	BEDIZZOLE	0,000182544584
LOMBARDIA	Brescia	BERLINGO	0,000044600883
LOMBARDIA	Brescia	BERZO DEMO	0,000038946848
LOMBARDIA	Brescia	BERZO INFERIORE	0,000046581253
LOMBARDIA	Brescia	BIENNO	0,000064468703
LOMBARDIA	Brescia	BIONE	0,000033093021
LOMBARDIA	Brescia	BORGO SAN GIACOMO	0,000086226886
LOMBARDIA	Brescia	BORGOSATOLLO	0,000141805712
LOMBARDIA	Brescia	BORNO	0,000051282006
LOMBARDIA	Brescia	BOTTICINO	0,000167214641
LOMBARDIA	Brescia	BOVEGNO	0,000043073559
LOMBARDIA	Brescia	BOVEZZO	0,000112325284
LOMBARDIA	Brescia	BRANDICO	0,000034068859
LOMBARDIA	Brescia	BRAONE	0,000019238053
LOMBARDIA	Brescia	BRENO	0,000081604925
LOMBARDIA	Brescia	BRESCIA	0,003614249816
LOMBARDIA	Brescia	BRIONE	0,000019074424
LOMBARDIA	Brescia	CAINO	0,000038632875
LOMBARDIA	Brescia	CALCINATO	0,000199741600
LOMBARDIA	Brescia	CALVAGESE DELLA RIVIERA	0,000059012981




Regione	Provincia	Comune	Coefficiente di riparto relativo al Fabbisogno Standard
LOMBARDIA	Brescia	CALVISANO	0,000128699321
LOMBARDIA	Brescia	CAPO DI PONTE	0,000045197540
LOMBARDIA	Brescia	CAPOVALLE	0,000015666496
LOMBARDIA	Brescia	CAPRIANO DEL COLLE	0,000077377925
LOMBARDIA	Brescia	CAPRIOLO	0,000135882382
LOMBARDIA	Brescia	CARPENEDOLO	0,000192440060
LOMBARDIA	Brescia	CASTEGNATO	0,000120742300
LOMBARDIA	Brescia	CASTEL MELLA	0,000160122550
LOMBARDIA	Brescia	CASTELCOVATI	0,000107311572
LOMBARDIA	Brescia	CASTENEDOLO	0,000175171013
LOMBARDIA	Brescia	CASTO	0,000043387058
LOMBARDIA	Brescia	CASTREZZATO	0,000103668783
LOMBARDIA	Brescia	CAZZAGO SAN MARTINO	0,000170995775
LOMBARDIA	Brescia	CEDEGOLO	0,000029471520
LOMBARDIA	Brescia	CELLATICA	0,000081069613
LOMBARDIA	Brescia	CERVENO	0,000018715588
LOMBARDIA	Brescia	CETO	0,000039490282
LOMBARDIA	Brescia	CEVO	0,000025639584
LOMBARDIA	Brescia	CHIARI	0,000299729604
LOMBARDIA	Brescia	CIGOLE	0,000034964428
LOMBARDIA	Brescia	CIMBERGO	0,000017988553
LOMBARDIA	Brescia	CIVIDATE CAMUNO	0,000049189901
LOMBARDIA	Brescia	COCCAGLIO	0,000127200082
LOMBARDIA	Brescia	COLLEBEATO	0,000079517326
LOMBARDIA	Brescia	COLLIO	0,000044331902
LOMBARDIA	Brescia	COLOGNE	0,000120335198
LOMBARDIA	Brescia	COMEZZANO-CIZZAGO	0,000060113228
LOMBARDIA	Brescia	CONCESIO	0,000239420621
LOMBARDIA	Brescia	CORTE FRANCA	0,000113701798
LOMBARDIA	Brescia	CORTENO GOLGI	0,000042120836
LOMBARDIA	Brescia	CORZANO	0,000029066001
LOMBARDIA	Brescia	DARFO BOARIO TERME	0,000246131095
LOMBARDIA	Brescia	DELLO	0,000088631190
LOMBARDIA	Brescia	DESENZANO DEL GARDA	0,000428928274
LOMBARDIA	Brescia	EDOLO	0,000082202081




Regione	Provincia	Comune	Coefficiente di riparto relativo al Fabbisogno Standard
LOMBARDIA	Brescia	ERBUSCO	0,000132622135
LOMBARDIA	Brescia	ESINE	0,000088704459
LOMBARDIA	Brescia	FIESSE	0,000039629304
LOMBARDIA	Brescia	FLERO	0,000121994070
LOMBARDIA	Brescia	GAMBARA	0,000077559311
LOMBARDIA	Brescia	GARDONE RIVIERA	0,000051269528
LOMBARDIA	Brescia	GARDONE VAL TROMPIA	0,000181848313
LOMBARDIA	Brescia	GARGNANO	0,000055965589
LOMBARDIA	Brescia	GAVARDO	0,000184441352
LOMBARDIA	Brescia	GHEDI	0,000275775314
LOMBARDIA	Brescia	GIANICO	0,000041201881
LOMBARDIA	Brescia	GOTTOLENGO	0,000079527983
LOMBARDIA	Brescia	GUSSAGO	0,000267295198
LOMBARDIA	Brescia	IDRO	0,000039519705
LOMBARDIA	Brescia	INCUDINE	0,000015832355
LOMBARDIA	Brescia	IRMA	0,000009610900
LOMBARDIA	Brescia	ISEO	0,000144055484
LOMBARDIA	Brescia	ISORELLA	0,000068532663
LOMBARDIA	Brescia	LAVENONE	0,000019005555
LOMBARDIA	Brescia	LENO	0,000213020683
LOMBARDIA	Brescia	LIMONE SUL GARDA	0,000028372890
LOMBARDIA	Brescia	LODRINO	0,000037415908
LOMBARDIA	Brescia	LOGRATO	0,000063067322
LOMBARDIA	Brescia	LONATO DEL GARDA	0,000252200995
LOMBARDIA	Brescia	LONGHENA	0,000019164473
LOMBARDIA	Brescia	LOSINE	0,000016546521
LOMBARDIA	Brescia	LOZIO	0,000018077772
LOMBARDIA	Brescia	LUMEZZANE	0,000409888431
LOMBARDIA	Brescia	MACLODIO	0,000031749372
LOMBARDIA	Brescia	MAGASA	0,000010046894
LOMBARDIA	Brescia	MAIRANO	0,000055187360
LOMBARDIA	Brescia	MALEGNO	0,000041193506
LOMBARDIA	Brescia	MALONNO	0,000059163827
LOMBARDIA	Brescia	MANERBA DEL GARDA	0,000086449351
LOMBARDIA	Brescia	MANERBIO	0,000221266125




Regione	Provincia	Comune	Coefficiente di riparto relativo al Fabbisogno Standard
LOMBARDIA	Brescia	MARCHENO	0,000077632063
LOMBARDIA	Brescia	MARMENTINO	0,000019926566
LOMBARDIA	Brescia	MARONE	0,000058565237
LOMBARDIA	Brescia	MAZZANO	0,000185792862
LOMBARDIA	Brescia	MILZANO	0,000036121307
LOMBARDIA	Brescia	MONIGA DEL GARDA	0,000046463013
LOMBARDIA	Brescia	MONNO	0,000017838337
LOMBARDIA	Brescia	MONTE ISOLA	0,000041270510
LOMBARDIA	Brescia	MONTICELLI BRUSATI	0,000074353314
LOMBARDIA	Brescia	MONTICHIARI	0,000368309158
LOMBARDIA	Brescia	MONTIRONE	0,000081157424
LOMBARDIA	Brescia	MURA	0,000022305095
LOMBARDIA	Brescia	MUSCOLINE	0,000045522294
LOMBARDIA	Brescia	NAVE	0,000174846995
LOMBARDIA	Brescia	NIARDO	0,000038327102
LOMBARDIA	Brescia	NUVOLENTO	0,000072880411
LOMBARDIA	Brescia	NUVOLERA	0,000078158103
LOMBARDIA	Brescia	ODOLO	0,000039896894
LOMBARDIA	Brescia	OFFLAGA	0,000072427611
LOMBARDIA	Brescia	OME	0,000059330072
LOMBARDIA	Brescia	ONO SAN PIETRO	0,000024145440
LOMBARDIA	Brescia	ORZINUOVI	0,000197999391
LOMBARDIA	Brescia	ORZIVECCHI	0,000046426654
LOMBARDIA	Brescia	OSPITALETTO	0,000212707251
LOMBARDIA	Brescia	OSSIMO	0,000031853022
LOMBARDIA	Brescia	PADENGHE SUL GARDA	0,000074798358
LOMBARDIA	Brescia	PADERNO FRANCIACORTA	0,000063157037
LOMBARDIA	Brescia	PAISCO LOVENO	0,000010515029
LOMBARDIA	Brescia	PAITONE	0,000037668012
LOMBARDIA	Brescia	PALAZZOLO SULL'OGGIO	0,000304382094
LOMBARDIA	Brescia	PARATICO	0,000074674536
LOMBARDIA	Brescia	PASPARDO	0,000019970587
LOMBARDIA	Brescia	PASSIRANO	0,000110997006
LOMBARDIA	Brescia	PAVONE DEL MELLA	0,000052992797
LOMBARDIA	Brescia	PERTICA ALTA	0,000018366012




Regione	Provincia	Comune	Coefficiente di riparto relativo al Fabbisogno Standard
LOMBARDIA	Brescia	PERTICA BASSA	0,000019057027
LOMBARDIA	Brescia	PEZZAZE	0,000035294989
LOMBARDIA	Brescia	PIAN CAMUNO	0,000070797487
LOMBARDIA	Brescia	PIANCOGNO	0,000076723150
LOMBARDIA	Brescia	PISOGNE	0,000124158631
LOMBARDIA	Brescia	POLAVENO	0,000048964291
LOMBARDIA	Brescia	POLPENAZZE DEL GARDA	0,000045761166
LOMBARDIA	Brescia	POMPIANO	0,000067164173
LOMBARDIA	Brescia	PONCARALE	0,000083864514
LOMBARDIA	Brescia	PONTE DI LEGNO	0,000041069155
LOMBARDIA	Brescia	PONTEVICO	0,000112065983
LOMBARDIA	Brescia	PONTOGLIO	0,000107342213
LOMBARDIA	Brescia	POZZOLENGO	0,000055791306
LOMBARDIA	Brescia	PRALBOINO	0,000052101862
LOMBARDIA	Brescia	PRESEGLIE	0,000034176834
LOMBARDIA	Brescia	PRESTINE	0,000015132534
LOMBARDIA	Brescia	PREVALLE	0,000104542617
LOMBARDIA	Brescia	PROVAGLIO D'TSEO	0,000113884736
LOMBARDIA	Brescia	PROVAGLIO VAL SABBIA	0,000024899167
LOMBARDIA	Brescia	PUEGNAGO DEL GARDA	0,000058370808
LOMBARDIA	Brescia	QUINZANO D'OGLIO	0,000097917842
LOMBARDIA	Brescia	REMEDELLO	0,000057633351
LOMBARDIA	Brescia	REZZATO	0,000200261617
LOMBARDIA	Brescia	ROCCAFRANCA	0,000079323678
LOMBARDIA	Brescia	RODENGO-SAIANO	0,000135455613
LOMBARDIA	Brescia	ROE' VOLCIANO	0,000076324307
LOMBARDIA	Brescia	RONCADELLE	0,000140301059
LOMBARDIA	Brescia	ROVATO	0,000283316715
LOMBARDIA	Brescia	RUDIANO	0,000093465350
LOMBARDIA	Brescia	SABBIO CHIESE	0,000063099903
LOMBARDIA	Brescia	SALE MARASINO	0,000061009409
LOMBARDIA	Brescia	SALO'	0,000170990442
LOMBARDIA	Brescia	SAN FELICE DEL BENACO	0,000059997704
LOMBARDIA	Brescia	SAN GERVASIO BRESCIANO	0,000041763274
LOMBARDIA	Brescia	SAN PAOLO	0,000071565730




Regione	Provincia	Comune	Coefficiente di riparto relativo al Fabbisogno Standard
LOMBARDIA	Brescia	SAN ZENO NAVIGLIO	0,000076337696
LOMBARDIA	Brescia	SAREZZO	0,000210662456
LOMBARDIA	Brescia	SAVIORE DELL'ADAMELLO	0,000025313656
LOMBARDIA	Brescia	SELLERO	0,000034066513
LOMBARDIA	Brescia	SENIGA	0,000032807892
LOMBARDIA	Brescia	SERLE	0,000055109103
LOMBARDIA	Brescia	SIRMIONE	0,000125650029
LOMBARDIA	Brescia	SOIANO DEL LAGO	0,000037259545
LOMBARDIA	Brescia	SONICO	0,000029006297
LOMBARDIA	Brescia	SULZANO	0,000038826959
LOMBARDIA	Brescia	TAVERNOLE SUL MELLA	0,000030315139
LOMBARDIA	Brescia	TEMU'	0,000025247262
LOMBARDIA	Brescia	TIGNALE	0,000029271211
LOMBARDIA	Brescia	TORBOLE CASAGLIA	0,000101105253
LOMBARDIA	Brescia	TOSCOLANO-MADERNO	0,000122634546
LOMBARDIA	Brescia	TRAVAGLIATO	0,000202236230
LOMBARDIA	Brescia	TREMOSINE	0,000045318835
LOMBARDIA	Brescia	TRENZANO	0,000086201247
LOMBARDIA	Brescia	TREVISO BRESCIANO	0,000017428423
LOMBARDIA	Brescia	URAGO D'OGGIO	0,000065425616
LOMBARDIA	Brescia	VALLIO TERME	0,000029327178
LOMBARDIA	Brescia	VALVESTINO	0,000011413913
LOMBARDIA	Brescia	VEROLANUOVA	0,000123963798
LOMBARDIA	Brescia	VEROLAVECCHIA	0,000064763171
LOMBARDIA	Brescia	VESTONE	0,000079067354
LOMBARDIA	Brescia	VEZZA D'OGGIO	0,000033959877
LOMBARDIA	Brescia	VILLA CARCINA	0,000180860464
LOMBARDIA	Brescia	VILLACHIARA	0,000030379276
LOMBARDIA	Brescia	VILLANUOVA SUL CLISI	0,000090116729
LOMBARDIA	Brescia	VIONE	0,000020767749
LOMBARDIA	Brescia	VISANO	0,000040562027
LOMBARDIA	Brescia	VOBARNO	0,000125508716
LOMBARDIA	Brescia	ZONE	0,000026201349
LOMBARDIA	Como	ALBAVILLA	0,000098453123
LOMBARDIA	Como	ALBESE CON CASSANO	0,000072368272




Regione	Provincia	Comune	Coefficiente di riparto relativo al Fabbisogno Standard
LOMBARDIA	Como	ALBIOLO	0,000051618930
LOMBARDIA	Como	ALSERIO	0,000028183514
LOMBARDIA	Como	ALZATE BRIANZA	0,000091451528
LOMBARDIA	Como	ANZANO DEL PARCO	0,000036269948
LOMBARDIA	Como	APPIANO GENTILE	0,000121559439
LOMBARDIA	Como	ARGEGNO	0,000020616646
LOMBARDIA	Como	AROSIO	0,000079253674
LOMBARDIA	Como	ASSO	0,000063069913
LOMBARDIA	Como	BARNI	0,000019386117
LOMBARDIA	Como	BELLAGIO	0,000056333833
LOMBARDIA	Como	BENE LARIO	0,000015807299
LOMBARDIA	Como	BEREGAZZO CON FIGLIARO	0,000045863345
LOMBARDIA	Como	BINAGO	0,000079111960
LOMBARDIA	Como	BIZZARONE	0,000031592714
LOMBARDIA	Como	BLESSAGNO	0,000012871878
LOMBARDIA	Como	BLEVIO	0,000028784836
LOMBARDIA	Como	BREGNANO	0,000096812541
LOMBARDIA	Como	BRENNA	0,000040118763
LOMBARDIA	Como	BRIENNO	0,000015462787
LOMBARDIA	Como	BRUNATE	0,000038897732
LOMBARDIA	Como	BULGAROGRASSO	0,000064395704
LOMBARDIA	Como	CABIATE	0,000112394652
LOMBARDIA	Como	CADORAGO	0,000117036694
LOMBARDIA	Como	CAGLIO	0,000016880212
LOMBARDIA	Como	CAGNO	0,000039746492
LOMBARDIA	Como	CAMPIONE D'ITALIA	0,000041096668
LOMBARDIA	Como	CANTU'	0,0000609673436
LOMBARDIA	Como	CANZO	0,000083902542
LOMBARDIA	Como	CAPIAGO INTIMIANO	0,000089392153
LOMBARDIA	Como	CARATE URIO	0,000027601838
LOMBARDIA	Como	CARBONATE	0,000052559938
LOMBARDIA	Como	CARIMATE	0,000073480700
LOMBARDIA	Como	CARLAZZO	0,000055266180
LOMBARDIA	Como	CARUGO	0,000099138475
LOMBARDIA	Como	CASASCO D'INTELVI	0,000017122417




Regione	Provincia	Comune	Coefficiente di riparto relativo al Fabbisogno Standard
LOMBARDIA	Como	CASLINO D'ERBA	0,000035290535
LOMBARDIA	Como	CASNATE CON BERNATE	0,000082211674
LOMBARDIA	Como	CASSINA RIZZARDI	0,000054970039
LOMBARDIA	Como	CASTELMARTE	0,000027916827
LOMBARDIA	Como	CASTELNUOVO BOZZENTE	0,000023288510
LOMBARDIA	Como	CASTIGLIONE D'INTELVI	0,000025531661
LOMBARDIA	Como	CAVALLASCA	0,000052010186
LOMBARDIA	Como	CAVARGNA	0,000013004543
LOMBARDIA	Como	CERANO D'INTELVI	0,000017652194
LOMBARDIA	Como	CERMENATE	0,000138291018
LOMBARDIA	Como	CERNOBBIO	0,000109021021
LOMBARDIA	Como	CIRIMIDO	0,000040300518
LOMBARDIA	Como	CIVENNA	0,000020009945
LOMBARDIA	Como	CLAINO CON OSTENO	0,000018786878
LOMBARDIA	Como	COLONNO	0,000016356410
LOMBARDIA	Como	COMO	0,001514250240
LOMBARDIA	Como	CONSIGLIO DI RUMO	0,000026395399
LOMBARDIA	Como	CORRIDO	0,000022448483
LOMBARDIA	Como	CREMIA	0,000020852277
LOMBARDIA	Como	CUCCIAGO	0,000061268367
LOMBARDIA	Como	CUSINO	0,000012484060
LOMBARDIA	Como	DIZZASCO	0,000017959582
LOMBARDIA	Como	DOMASO	0,000031212357
LOMBARDIA	Como	DONGO	0,000059853512
LOMBARDIA	Como	DOSSO DEL LIRO	0,000012430880
LOMBARDIA	Como	DREZZO	0,000026080791
LOMBARDIA	Como	ERBA	0,000281074931
LOMBARDIA	Como	EUPILIO	0,000049543465
LOMBARDIA	Como	FAGGETO LARIO	0,000028730167
LOMBARDIA	Como	FALOPPIO	0,000070445315
LOMBARDIA	Como	FENEGRO'	0,000054232296
LOMBARDIA	Como	FIGINO SERENZA	0,000083038883
LOMBARDIA	Como	FINO MORNASCO	0,000146298365
LOMBARDIA	Como	GARZENO	0,000023605258
LOMBARDIA	Como	GERA LARIO	0,000025797304




Regione	Provincia	Comune	Coefficiente di riparto relativo al Fabbisogno Standard
LOMBARDIA	Como	GERMASINO	0,000012131807
LOMBARDIA	Como	GIRONICO	0,000045643337
LOMBARDIA	Como	GRANDATE	0,000051701247
LOMBARDIA	Como	GRANDOLA ED UNITI	0,000030061496
LOMBARDIA	Como	GRAVEDONA	0,000052308073
LOMBARDIA	Como	GRIANTE	0,000018422946
LOMBARDIA	Como	GUANZATE	0,000094308094
LOMBARDIA	Como	INVERIGO	0,000146120291
LOMBARDIA	Como	LAGLIO	0,000024229261
LOMBARDIA	Como	LAINO	0,000018176711
LOMBARDIA	Como	LAMBRUGO	0,000045029304
LOMBARDIA	Como	LANZO D'INTELVI	0,000034270210
LOMBARDIA	Como	LASNIGO	0,000017884499
LOMBARDIA	Como	LENNO	0,000038233047
LOMBARDIA	Como	LEZZENO	0,000037825080
LOMBARDIA	Como	LIMIDO COMASCO	0,000060788880
LOMBARDIA	Como	LIPOMO	0,000091022207
LOMBARDIA	Como	LIVO	0,000010654090
LOMBARDIA	Como	LOCATE VARESINO	0,000071411042
LOMBARDIA	Como	LOMAZZO	0,000146419143
LOMBARDIA	Como	LONGONE AL SEGRINO	0,000035551495
LOMBARDIA	Como	LUISAGO	0,000052149361
LOMBARDIA	Como	LURAGO D'ERBA	0,000087951497
LOMBARDIA	Como	LURAGO MARINONE	0,000044495623
LOMBARDIA	Como	LURATE CACCIVIO	0,000157865964
LOMBARDIA	Como	MAGREGLIO	0,000020095523
LOMBARDIA	Como	MARIANO COMENSE	0,000378933904
LOMBARDIA	Como	MASLIANICO	0,000058648861
LOMBARDIA	Como	MENAGGIO	0,000058051471
LOMBARDIA	Como	MERONE	0,000077440031
LOMBARDIA	Como	MEZZEGRA	0,000024167601
LOMBARDIA	Como	MOLTRASIO	0,000036108200
LOMBARDIA	Como	MONGUZZO	0,000040300836
LOMBARDIA	Como	MONTANO LUCINO	0,000080385097
LOMBARDIA	Como	MONTEMEZZO	0,000012467027




Regione	Provincia	Comune	Coefficiente di riparto relativo al Fabbisogno Standard
LOMBARDIA	Como	MONTORFANO	0,000051637774
LOMBARDIA	Como	MOZZATE	0,000125004731
LOMBARDIA	Como	MUSSO	0,000023970298
LOMBARDIA	Como	NESSO	0,000029331529
LOMBARDIA	Como	NOVEDRATE	0,000052624743
LOMBARDIA	Como	OLGIATE COMASCO	0,000192546028
LOMBARDIA	Como	OLTRONA DI SAN MAMETTE	0,000041023783
LOMBARDIA	Como	ORSENIGO	0,000050652541
LOMBARDIA	Como	OSSUCCIO	0,000023757138
LOMBARDIA	Como	PARE'	0,000038180572
LOMBARDIA	Como	PEGLIO	0,000010741784
LOMBARDIA	Como	PELLIO INTELVI	0,000025261750
LOMBARDIA	Como	PIANELLO DEL LARIO	0,000024160370
LOMBARDIA	Como	PIGRA	0,000013747602
LOMBARDIA	Como	PLESIO	0,000023363652
LOMBARDIA	Como	POGNANA LARIO	0,000021815869
LOMBARDIA	Como	PONNA	0,000012734660
LOMBARDIA	Como	PONTE LAMBRO	0,000076351485
LOMBARDIA	Como	PORLEZZA	0,000074668237
LOMBARDIA	Como	PROSERPIO	0,000024507417
LOMBARDIA	Como	PUSIANO	0,000027793454
LOMBARDIA	Como	RAMPONIO VERNA	0,000016732400
LOMBARDIA	Como	REZZAGO	0,000013721221
LOMBARDIA	Como	RODERO	0,000029361342
LOMBARDIA	Como	RONAGO	0,000035180718
LOMBARDIA	Como	ROVELLASCA	0,000119928967
LOMBARDIA	Como	ROVELLO PORRO	0,000095156974
LOMBARDIA	Como	SALA COMACINA	0,000019111594
LOMBARDIA	Como	SAN BARTOLOMEO VAL CAVARGNA	0,000024473572
LOMBARDIA	Como	SAN FEDELE INTELVI	0,000037737100
LOMBARDIA	Como	SAN FERMO DELLA BATTAGLIA	0,000072978791
LOMBARDIA	Como	SAN NAZZARO VAL CAVARGNA	0,000015033467
LOMBARDIA	Como	SAN SIRO	0,000038375454
LOMBARDIA	Como	SCHIGNANO	0,000024267992
LOMBARDIA	Como	SENNA COMASCO	0,000053949303




Regione	Provincia	Comune	Coefficiente di riparto relativo al Fabbisogno Standard
LOMBARDIA	Como	SOLBIATE	0,000045984851
LOMBARDIA	Como	SORICO	0,000026437285
LOMBARDIA	Como	SORMANO	0,000021617998
LOMBARDIA	Como	STAZZONA	0,000018943713
LOMBARDIA	Como	TAVERNERIO	0,000096594919
LOMBARDIA	Como	TORNO	0,000027636806
LOMBARDIA	Como	TREMEZZO	0,000028593739
LOMBARDIA	Como	TREZZONE	0,000012188734
LOMBARDIA	Como	TURATE	0,000140652621
LOMBARDIA	Como	UGGIATE-TREVANO	0,000074168284
LOMBARDIA	Como	VAL REZZO	0,000010644215
LOMBARDIA	Como	VALBRONA	0,000049280503
LOMBARDIA	Como	VALMOREA	0,000049162006
LOMBARDIA	Como	VALSOLDA	0,000033347083
LOMBARDIA	Como	VELESO	0,000013579939
LOMBARDIA	Como	VENIANO	0,000053532260
LOMBARDIA	Como	VERCANA	0,000022136948
LOMBARDIA	Como	VERTEMATE CON MINOPRIO	0,000068289663
LOMBARDIA	Como	VILLA GUARDIA	0,000123701152
LOMBARDIA	Como	ZELBIO	0,000012448163
LOMBARDIA	Cremona	ACQUANEGRA CREMONESE	0,000027279333
LOMBARDIA	Cremona	AGNADELLO	0,000062531515
LOMBARDIA	Cremona	ANNICCO	0,000037519053
LOMBARDIA	Cremona	AZZANELLO	0,000020581595
LOMBARDIA	Cremona	BAGNOLO CREMASCO	0,000079563438
LOMBARDIA	Cremona	BONEMERSE	0,000031022518
LOMBARDIA	Cremona	BORDOLANO	0,000018002523
LOMBARDIA	Cremona	CA' D'ANDREA	0,000018735924
LOMBARDIA	Cremona	CALVATONE	0,000028755132
LOMBARDIA	Cremona	CAMISANO	0,000029380670
LOMBARDIA	Cremona	CAMPAGNOLA CREMASCA	0,000018617405
LOMBARDIA	Cremona	CAPERGNANICA	0,000037036224
LOMBARDIA	Cremona	CAPPELLA CANTONE	0,000017867235
LOMBARDIA	Cremona	CAPPELLA DE' PICENARDI	0,000017093394
LOMBARDIA	Cremona	CAPRALBA	0,000048020530




Regione	Provincia	Comune	Coefficiente di riparto relativo al Fabbisogno Standard
LOMBARDIA	Cremona	CASALBUTTANO ED UNITI	0,000069613889
LOMBARDIA	Cremona	CASALE CREMASCO-VIDOLASCO	0,000036270050
LOMBARDIA	Cremona	CASALETTO CEREDANO	0,000026585889
LOMBARDIA	Cremona	CASALETTO DI SOPRA	0,000018082987
LOMBARDIA	Cremona	CASALETTO VAPRIO	0,000037095479
LOMBARDIA	Cremona	CASALMAGGIORE	0,000217955623
LOMBARDIA	Cremona	CASALMORANO	0,000033156159
LOMBARDIA	Cremona	CASTEL GABBIANO	0,000018339255
LOMBARDIA	Cremona	CASTELDIDONE	0,000017945493
LOMBARDIA	Cremona	CASTELLEONE	0,000147114859
LOMBARDIA	Cremona	CASTELVERDE	0,000084002236
LOMBARDIA	Cremona	CASTELVISCONTI	0,000014842702
LOMBARDIA	Cremona	CELLA DATI	0,000016332280
LOMBARDIA	Cremona	CHIEVE	0,000042973748
LOMBARDIA	Cremona	CICOGNOLO	0,000023371144
LOMBARDIA	Cremona	CINGIA DE' BOTTI	0,000027173421
LOMBARDIA	Cremona	CORTE DE' CORTESI CON CIGNONE	0,000026748181
LOMBARDIA	Cremona	CORTE DE' FRATI	0,000030492523
LOMBARDIA	Cremona	CREDERA RUBBIANO	0,000032336739
LOMBARDIA	Cremona	CREMA	0,000522019572
LOMBARDIA	Cremona	CREMONA	0,001292954555
LOMBARDIA	Cremona	CREMOSANO	0,000031353857
LOMBARDIA	Cremona	CROTTA D'ADDA	0,000021439271
LOMBARDIA	Cremona	CUMIGNANO SUL NAVIGLIO	0,000015873376
LOMBARDIA	Cremona	DEROVERE	0,000013308570
LOMBARDIA	Cremona	DOVERA	0,000065551241
LOMBARDIA	Cremona	DRIZZONA	0,000016082677
LOMBARDIA	Cremona	FIESCO	0,000027505768
LOMBARDIA	Cremona	FORMIGARA	0,000024450186
LOMBARDIA	Cremona	GABBIONETA-BINANUOVA	0,000024230750
LOMBARDIA	Cremona	GADESCO-PIEVE DELMONA	0,000037968060
LOMBARDIA	Cremona	GENIVOLTA	0,000025371627
LOMBARDIA	Cremona	GERRE DE' CAPRIOLI	0,000027980065
LOMBARDIA	Cremona	GOMBITO	0,000019861289
LOMBARDIA	Cremona	GRONTARDO	0,000029296010




Regione	Provincia	Comune	Coefficiente di riparto relativo al Fabbisogno Standard
LOMBARDIA	Cremona	GRUMELLO CREMONESE ED UNITI	0,000040208742
LOMBARDIA	Cremona	GUSSOLA	0,000053387213
LOMBARDIA	Cremona	ISOLA DOVARESE	0,000027716280
LOMBARDIA	Cremona	IZANO	0,000038636085
LOMBARDIA	Cremona	MADIGNANO	0,000051809884
LOMBARDIA	Cremona	MALAGNINO	0,000030380230
LOMBARDIA	Cremona	MARTIGNANA DI PO	0,000036253098
LOMBARDIA	Cremona	MONTE CREMASCO	0,000042791521
LOMBARDIA	Cremona	MONTODINE	0,000047773555
LOMBARDIA	Cremona	MOSCAZZANO	0,000020693551
LOMBARDIA	Cremona	MOTTA BALUFFI	0,000022894725
LOMBARDIA	Cremona	OFFANENGO	0,000092015439
LOMBARDIA	Cremona	OLMENETA	0,000024121868
LOMBARDIA	Cremona	OSTIANO	0,000054826129
LOMBARDIA	Cremona	PADERNO PONCHIELLI	0,000029992785
LOMBARDIA	Cremona	PALAZZO PIGNANO	0,000066527172
LOMBARDIA	Cremona	PANDINO	0,000145915321
LOMBARDIA	Cremona	PERSICO DOSIMO	0,000057282679
LOMBARDIA	Cremona	PESCAROLO ED UNITI	0,000033963295
LOMBARDIA	Cremona	PESSINA CREMONESE	0,000020434427
LOMBARDIA	Cremona	PIADENA	0,000063649750
LOMBARDIA	Cremona	PIANENGO	0,000047500728
LOMBARDIA	Cremona	PIERANICA	0,000027515235
LOMBARDIA	Cremona	PIEVE D'OLMI	0,000027359630
LOMBARDIA	Cremona	PIEVE SAN GIACOMO	0,000033749402
LOMBARDIA	Cremona	PIZZIGHETTONE	0,000108005057
LOMBARDIA	Cremona	POZZAGLIO ED UNITI	0,000030442396
LOMBARDIA	Cremona	QUINTANO	0,000025034920
LOMBARDIA	Cremona	RICENGO	0,000035207138
LOMBARDIA	Cremona	RIPALTA ARPINA	0,000024999895
LOMBARDIA	Cremona	RIPALTA CREMASCA	0,000057650282
LOMBARDIA	Cremona	RIPALTA GUERINA	0,000016423997
LOMBARDIA	Cremona	RIVAROLO DEL RE ED UNITI	0,000037144882
LOMBARDIA	Cremona	RIVOLTA D'ADDA	0,000124207683
LOMBARDIA	Cremona	ROBECCO D'OGLIO	0,000043925837




Regione	Provincia	Comune	Coefficiente di riparto relativo al Fabbisogno Standard
LOMBARDIA	Cremona	ROMANENGO	0,000054299816
LOMBARDIA	Cremona	SALVIROLA	0,000026185951
LOMBARDIA	Cremona	SAN BASSANO	0,000039124190
LOMBARDIA	Cremona	SAN DANIELE PO	0,000030793362
LOMBARDIA	Cremona	SAN GIOVANNI IN CROCE	0,000038376349
LOMBARDIA	Cremona	SAN MARTINO DEL LAGO	0,000016791762
LOMBARDIA	Cremona	SCANDOLARA RAVARA	0,000031530745
LOMBARDIA	Cremona	SCANDOLARA RIPA D'OGGIO	0,000018486631
LOMBARDIA	Cremona	SERGNANO	0,000062041042
LOMBARDIA	Cremona	SESTO ED UNITI	0,000055181456
LOMBARDIA	Cremona	SOLAROLO RAINERIO	0,000023418701
LOMBARDIA	Cremona	SONCINO	0,000118096327
LOMBARDIA	Cremona	SORESINA	0,000139755789
LOMBARDIA	Cremona	SOSPIRO	0,000056960549
LOMBARDIA	Cremona	SPINADESCO	0,000032832896
LOMBARDIA	Cremona	SPINEDA	0,000018192024
LOMBARDIA	Cremona	SPINO D'ADDA	0,000111004135
LOMBARDIA	Cremona	STAGNO LOMBARDO	0,000033657333
LOMBARDIA	Cremona	TICENGO	0,000019489933
LOMBARDIA	Cremona	TORLINO VIMERCATI	0,000016747191
LOMBARDIA	Cremona	TORNATA	0,000015933721
LOMBARDIA	Cremona	TORRE DE' PICENARDI	0,000035236998
LOMBARDIA	Cremona	TORRICELLA DEL PIZZO	0,000018457053
LOMBARDIA	Cremona	TRESCORE CREMASCO	0,000052522880
LOMBARDIA	Cremona	TRIGOLO	0,000034631945
LOMBARDIA	Cremona	VAIANO CREMASCO	0,000065564829
LOMBARDIA	Cremona	VAILATE	0,000073216686
LOMBARDIA	Cremona	VESCOVATO	0,000066381411
LOMBARDIA	Cremona	VOLONGO	0,000018754279
LOMBARDIA	Cremona	VOLTIDO	0,000015481410
LOMBARDIA	Lecco	ABBADIA LARIANA	0,000059758829
LOMBARDIA	Lecco	AIRUNO	0,000058354252
LOMBARDIA	Lecco	ANNONE DI BRIANZA	0,000043949902
LOMBARDIA	Lecco	BALLABIO	0,000071985721
LOMBARDIA	Lecco	BARZAGO	0,000049267557



Regione	Provincia	Comune	Coefficiente di riparto relativo al Fabbisogno Standard
LOMBARDIA	Lecco	BARZANO'	0,000087523577
LOMBARDIA	Lecco	BARZIO	0,000033176332
LOMBARDIA	Lecco	BELLANO	0,000061167801
LOMBARDIA	Lecco	BOSISIO PARINI	0,000058839678
LOMBARDIA	Lecco	BRIVIO	0,000085630490
LOMBARDIA	Lecco	BULCIAGO	0,000053838276
LOMBARDIA	Lecco	CALCO	0,000087590999
LOMBARDIA	Lecco	CALOLZIOCORTE	0,000226835365
LOMBARDIA	Lecco	CARENNO	0,000032838097
LOMBARDIA	Lecco	CASARGO	0,000026930544
LOMBARDIA	Lecco	CASATENOV	0,000206481123
LOMBARDIA	Lecco	CASSAGO BRIANZA	0,000079958655
LOMBARDIA	Lecco	CASSINA VALSASSINA	0,000021110015
LOMBARDIA	Lecco	CASTELLO DI BRIANZA	0,000047483130
LOMBARDIA	Lecco	CERNUSCO LOMBARDO	0,000067779752
LOMBARDIA	Lecco	CESANA BRIANZA	0,000045667709
LOMBARDIA	Lecco	CIVATE	0,000067811702
LOMBARDIA	Lecco	COLICO	0,000121322500
LOMBARDIA	Lecco	COLLE BRIANZA	0,000037463484
LOMBARDIA	Lecco	CORTENOVA	0,000029051440
LOMBARDIA	Lecco	COSTA MASNAGA	0,000081549849
LOMBARDIA	Lecco	CRANDOLA VALSASSINA	0,000013231062
LOMBARDIA	Lecco	CREMELLA	0,000038501594
LOMBARDIA	Lecco	CREMENO	0,000034226045
LOMBARDIA	Lecco	DERVIO	0,000054137831
LOMBARDIA	Lecco	DOLZAGO	0,000046566131
LOMBARDIA	Lecco	DORIO	0,000018174325
LOMBARDIA	Lecco	ELLO	0,000029536637
LOMBARDIA	Lecco	ERVE	0,000021460888
LOMBARDIA	Lecco	ESINO LARIO	0,000023656083
LOMBARDIA	Lecco	GALBIATE	0,000134009326
LOMBARDIA	Lecco	GARBAGNATE MONASTERO	0,000048298154
LOMBARDIA	Lecco	GARLATE	0,000050828434
LOMBARDIA	Lecco	IMBERSAGO	0,000046205044
LOMBARDIA	Lecco	INTROBIO	0,000040677287



Regione	Provincia	Comune	Coefficiente di riparto relativo al Fabbisogno Standard
LOMBARDIA	Lecco	INTROZZO	0,000008579366
LOMBARDIA	Lecco	LECCO	0,000811023319
LOMBARDIA	Lecco	LIERNA	0,000045139851
LOMBARDIA	Lecco	LOMAGNA	0,000086105299
LOMBARDIA	Lecco	MALGRATE	0,000071214016
LOMBARDIA	Lecco	MANDELLO DEL LARIO	0,000172592265
LOMBARDIA	Lecco	MARGNO	0,000017352549
LOMBARDIA	Lecco	MERATE	0,000244782765
LOMBARDIA	Lecco	MISSAGLIA	0,000142609269
LOMBARDIA	Lecco	MOGGIO	0,000018521180
LOMBARDIA	Lecco	MOLTENO	0,000060828245
LOMBARDIA	Lecco	MONTE MARENZO	0,000042497299
LOMBARDIA	Lecco	MONTEVECCHIA	0,000047760735
LOMBARDIA	Lecco	MONTICELLO BRIANZA	0,000073774544
LOMBARDIA	Lecco	MORTERONE	0,000003544065
LOMBARDIA	Lecco	NIBIONNO	0,000067789559
LOMBARDIA	Lecco	OGGIONO	0,000138090586
LOMBARDIA	Lecco	OLGIATE MOLGORA	0,000106851551
LOMBARDIA	Lecco	OLGINATE	0,000112818050
LOMBARDIA	Lecco	OLIVETO LARIO	0,000028159372
LOMBARDIA	Lecco	OSNAGO	0,000085713840
LOMBARDIA	Lecco	PADERNO D'ADDA	0,000068193823
LOMBARDIA	Lecco	PAGNONA	0,000017061296
LOMBARDIA	Lecco	PARLASCO	0,000010003384
LOMBARDIA	Lecco	PASTURO	0,000040659260
LOMBARDIA	Lecco	PEREGO	0,000035904485
LOMBARDIA	Lecco	PERLEDO	0,000028052852
LOMBARDIA	Lecco	PESCATE	0,000042567076
LOMBARDIA	Lecco	PREMANA	0,000046179497
LOMBARDIA	Lecco	PRIMALUNA	0,000042717212
LOMBARDIA	Lecco	ROBBIATE	0,000095867164
LOMBARDIA	Lecco	ROGENO	0,000057704091
LOMBARDIA	Lecco	ROVAGNATE	0,000054755336
LOMBARDIA	Lecco	SANTA MARIA HOE'	0,000043198564
LOMBARDIA	Lecco	SIRONE	0,000044252552




Regione	Provincia	Comune	Coefficiente di riparto relativo al Fabbisogno Standard
LOMBARDIA	Lecco	SIRTORI	0,000053024990
LOMBARDIA	Lecco	SUEGLIO	0,000009399668
LOMBARDIA	Lecco	SUELLO	0,000034257212
LOMBARDIA	Lecco	TACENO	0,000018701719
LOMBARDIA	Lecco	TORRE DE' BUSI	0,000037731038
LOMBARDIA	Lecco	TREMENICO	0,000010244106
LOMBARDIA	Lecco	VALGREGHENTINO	0,000059375089
LOMBARDIA	Lecco	VALMADRERA	0,000188656252
LOMBARDIA	Lecco	VARENNA	0,000025542306
LOMBARDIA	Lecco	VENDROGNO	0,000016763421
LOMBARDIA	Lecco	VERCURAGO	0,000051375163
LOMBARDIA	Lecco	VERDERIO INFERIORE	0,000051656442
LOMBARDIA	Lecco	VERDERIO SUPERIORE	0,000053024681
LOMBARDIA	Lecco	VESTRENO	0,000013163527
LOMBARDIA	Lecco	VIGANO'	0,000039629485
LOMBARDIA	Lodi	ABBADIA CERRETO	0,000013684610
LOMBARDIA	Lodi	BERTONICO	0,000025288951
LOMBARDIA	Lodi	BOFFALORA D'ADDA	0,000033648132
LOMBARDIA	Lodi	BORGHETTO LODIGIANO	0,000070397599
LOMBARDIA	Lodi	BORGO SAN GIOVANNI	0,000041469179
LOMBARDIA	Lodi	BREMBIO	0,000045879647
LOMBARDIA	Lodi	CAMAIRAGO	0,000021377359
LOMBARDIA	Lodi	CASALETTO LODIGIANO	0,000045730839
LOMBARDIA	Lodi	CASALMAIOCCO	0,000054463268
LOMBARDIA	Lodi	CASALPUSTERLENGO	0,000226718605
LOMBARDIA	Lodi	CASELLE LANDI	0,000033799728
LOMBARDIA	Lodi	CASELLE LURANI	0,000050595354
LOMBARDIA	Lodi	CASTELNUOVO BOCCA D'ADDA	0,000034105121
LOMBARDIA	Lodi	CASTIGLIONE D'ADDA	0,000077708528
LOMBARDIA	Lodi	CASTIRAGA VIDARDO	0,000044542830
LOMBARDIA	Lodi	CAVACURTA	0,000022497653
LOMBARDIA	Lodi	CAVENAGO D'ADDA	0,000040516613
LOMBARDIA	Lodi	CERVIGNANO D'ADDA	0,000038774728
LOMBARDIA	Lodi	CODOGNO	0,000228359372
LOMBARDIA	Lodi	COMAZZO	0,000039216094




Regione	Provincia	Comune	Coefficiente di riparto relativo al Fabbisogno Standard
LOMBARDIA	Lodi	CORNEGLIANO LAUDENSE	0,000050608192
LOMBARDIA	Lodi	CORNO GIOVINE	0,000025634165
LOMBARDIA	Lodi	CORNOVECCHIO	0,000011313221
LOMBARDIA	Lodi	CORTE PALASIO	0,000032010612
LOMBARDIA	Lodi	CRESPIATICA	0,000038829248
LOMBARDIA	Lodi	FOMBIO	0,000041966244
LOMBARDIA	Lodi	GALGAGNANO	0,000029057280
LOMBARDIA	Lodi	GRAFFIGNANA	0,000047980768
LOMBARDIA	Lodi	GUARDAMIGLIO	0,000049831952
LOMBARDIA	Lodi	LIVRAGA	0,000052602472
LOMBARDIA	Lodi	LODI	0,000685970118
LOMBARDIA	Lodi	LODI VECCHIO	0,000107713232
LOMBARDIA	Lodi	MACCASTORNA	0,000006087262
LOMBARDIA	Lodi	MAIRAGO	0,000028941036
LOMBARDIA	Lodi	MALEO	0,000058055474
LOMBARDIA	Lodi	MARUDO	0,000031126099
LOMBARDIA	Lodi	MASSALENGO	0,000067333035
LOMBARDIA	Lodi	MELETI	0,000018419596
LOMBARDIA	Lodi	MERLINO	0,000035617055
LOMBARDIA	Lodi	MONTANASO LOMBARDO	0,000041851747
LOMBARDIA	Lodi	MULAZZANO	0,000087238321
LOMBARDIA	Lodi	ORIO LITTA	0,000037904673
LOMBARDIA	Lodi	OSPEDALETTO LODIGIANO	0,000037440856
LOMBARDIA	Lodi	OSSAGO LODIGIANO	0,000028948255
LOMBARDIA	Lodi	PIEVE FISSIRAGA	0,000034246143
LOMBARDIA	Lodi	SALERANO SUL LAMBRO	0,000048166796
LOMBARDIA	Lodi	SAN FIORANO	0,000034689365
LOMBARDIA	Lodi	SAN MARTINO IN STRADA	0,000062399941
LOMBARDIA	Lodi	SAN ROCCO AL PORTO	0,000061088041
LOMBARDIA	Lodi	SANT'ANGELO LODIGIANO	0,000211489668
LOMBARDIA	Lodi	SANTO STEFANO LODIGIANO	0,000037308001
LOMBARDIA	Lodi	SECUGNAGO	0,000037735754
LOMBARDIA	Lodi	SENNA LODIGIANA	0,000039671682
LOMBARDIA	Lodi	SOMAGLIA	0,000064302561
LOMBARDIA	Lodi	SORDIO	0,000052289182




Regione	Provincia	Comune	Coefficiente di riparto relativo al Fabbisogno Standard
LOMBARDIA	Lodi	TAVAZZANO CON VILLAVESCO	0,000097825360
LOMBARDIA	Lodi	TERRANOVA DEI PASSERINI	0,000023320230
LOMBARDIA	Lodi	TURANO LODIGIANO	0,000031207247
LOMBARDIA	Lodi	VALERA FRATTA	0,000032685126
LOMBARDIA	Lodi	VILLANOVA DEL SILLARO	0,000035337290
LOMBARDIA	Lodi	ZELO BUON PERSICO	0,000098847859
LOMBARDIA	Mantova	ACQUANEGRA SUL CHIESE	0,000050309786
LOMBARDIA	Mantova	ASOLA	0,000158584781
LOMBARDIA	Mantova	BAGNOLO SAN VITO	0,000088957053
LOMBARDIA	Mantova	BIGARELLO	0,000040237653
LOMBARDIA	Mantova	BORGOFORTE	0,000061100406
LOMBARDIA	Mantova	BORGOFRANCO SUL PO	0,000023656258
LOMBARDIA	Mantova	BOZZOLO	0,000070486004
LOMBARDIA	Mantova	CANNE'TO SULL'OGLIO	0,000076350692
LOMBARDIA	Mantova	CARBONARA DI PO	0,000027658685
LOMBARDIA	Mantova	CASALMORO	0,000040092805
LOMBARDIA	Mantova	CASALOLDO	0,000045674824
LOMBARDIA	Mantova	CASALROMANO	0,000031219150
LOMBARDIA	Mantova	CASTEL D'ARIO	0,000081403806
LOMBARDIA	Mantova	CASTEL GOFFREDO	0,000176303931
LOMBARDIA	Mantova	CASTELBELFORTE	0,000052841062
LOMBARDIA	Mantova	CASTELLUCCHIO	0,000076750024
LOMBARDIA	Mantova	CASTIGLIONE DELLE STIVIERE	0,000344008781
LOMBARDIA	Mantova	CAVRIANA	0,000070072313
LOMBARDIA	Mantova	CERESARA	0,000047246130
LOMBARDIA	Mantova	COMMESSAGGIO	0,000025696244
LOMBARDIA	Mantova	CURTATONE	0,000223876200
LOMBARDIA	Mantova	DOSOLO	0,000061192130
LOMBARDIA	Mantova	FELONICA	0,000030926134
LOMBARDIA	Mantova	GAZOLDO DEGLI IPPOLITI	0,000057076768
LOMBARDIA	Mantova	GAZZUOLO	0,000043261097
LOMBARDIA	Mantova	GOITO	0,000158525647
LOMBARDIA	Mantova	GONZAGA	0,000140995808
LOMBARDIA	Mantova	GUIDIZZOLO	0,000099179372
LOMBARDIA	Mantova	MAGNACAVALLO	0,000034505354




Regione	Provincia	Comune	Coefficiente di riparto relativo al Fabbisogno Standard
LOMBARDIA	Mantova	MANTOVA	0,000729043438
LOMBARDIA	Mantova	MARCARIA	0,000109223448
LOMBARDIA	Mantova	MARIANA MANTOVANA	0,000020581383
LOMBARDIA	Mantova	MARMIROLO	0,000119196376
LOMBARDIA	Mantova	MEDOLE	0,000064742786
LOMBARDIA	Mantova	MOGLIA	0,000087915144
LOMBARDIA	Mantova	MONZAMBANO	0,000075796336
LOMBARDIA	Mantova	MOTTEGGIANA	0,000044773363
LOMBARDIA	Mantova	OSTIGLIA	0,000108518071
LOMBARDIA	Mantova	PEGOGNAGA	0,000106902910
LOMBARDIA	Mantova	PIEVE DI CORIANO	0,000025845042
LOMBARDIA	Mantova	PIUBEGA	0,000034475111
LOMBARDIA	Mantova	POGGIO RUSCO	0,000101939823
LOMBARDIA	Mantova	POMPONESCO	0,000035826910
LOMBARDIA	Mantova	PONTI SUL MINCIO	0,000043711114
LOMBARDIA	Mantova	PORTO MANTOVANO	0,000236262252
LOMBARDIA	Mantova	QUINGENTOLE	0,000025903449
LOMBARDIA	Mantova	QUISTELLO	0,000087236502
LOMBARDIA	Mantova	REDONDESCO	0,000029942977
LOMBARDIA	Mantova	REVERE	0,000048126501
LOMBARDIA	Mantova	RIVAROLO MANTOVANO	0,000046517230
LOMBARDIA	Mantova	RODIGO	0,000081447621
LOMBARDIA	Mantova	RONCOFERRARO	0,000111446837
LOMBARDIA	Mantova	ROVERBELLA	0,000128159198
LOMBARDIA	Mantova	SABBIONETA	0,000069707142
LOMBARDIA	Mantova	SAN BENEDETTO PO	0,000121256640
LOMBARDIA	Mantova	SAN GIACOMO DELLE SEGNATE	0,000035830540
LOMBARDIA	Mantova	SAN GIORGIO DI MANTOVA	0,000138966893
LOMBARDIA	Mantova	SAN GIOVANNI DEL DOSSO	0,000029081728
LOMBARDIA	Mantova	SAN MARTINO DALL'ARGINE	0,000035695222
LOMBARDIA	Mantova	SCHIVENOGLIA	0,000026848904
LOMBARDIA	Mantova	SERMIDE	0,000098549769
LOMBARDIA	Mantova	SERRAVALLE A PO	0,000032685845
LOMBARDIA	Mantova	SOLFERINO	0,000046907597
LOMBARDIA	Mantova	SUSTINENTE	0,000040188117




Regione	Provincia	Comune	Coefficiente di riparto relativo al Fabbisogno Standard
LOMBARDIA	Mantova	SUZZARA	0,000317391511
LOMBARDIA	Mantova	VIADANA	0,000308027376
LOMBARDIA	Mantova	VILLA POMA	0,000037376759
LOMBARDIA	Mantova	VILLIMPENTA	0,000040897406
LOMBARDIA	Mantova	VIRGILIO	0,000183386308
LOMBARDIA	Mantova	VOLTA MANTOVANA	0,000113699415
LOMBARDIA	Milano	ABBIATEGRASSO	0,000505202886
LOMBARDIA	Milano	ALBAIRATE	0,000078184841
LOMBARDIA	Milano	ARCONATE	0,000097782362
LOMBARDIA	Milano	ARESE	0,000317116199
LOMBARDIA	Milano	ARLUNO	0,000176874759
LOMBARDIA	Milano	ASSAGO	0,000128120511
LOMBARDIA	Milano	BARANZATE	0,000174485321
LOMBARDIA	Milano	BAREGGIO	0,000263525450
LOMBARDIA	Milano	BASIANO	0,000062988771
LOMBARDIA	Milano	BASIGLIO	0,000124454480
LOMBARDIA	Milano	BELLINZAGO LOMBARDO	0,000064551275
LOMBARDIA	Milano	BERNATE TICINO	0,000056301344
LOMBARDIA	Milano	BESATE	0,000039030093
LOMBARDIA	Milano	BINASCO	0,000113486956
LOMBARDIA	Milano	BOFFALORA SOPRA TICINO	0,000074547366
LOMBARDIA	Milano	BOLLATE	0,000570156800
LOMBARDIA	Milano	BRESSO	0,000407369127
LOMBARDIA	Milano	BUBBIANO	0,000042345085
LOMBARDIA	Milano	BUCCINASCO	0,000417933619
LOMBARDIA	Milano	BUSCATE	0,000083502310
LOMBARDIA	Milano	BUSSERO	0,000134579803
LOMBARDIA	Milano	BUSTO GAROLFO	0,000203958762
LOMBARDIA	Milano	CALVIGNASCO	0,000027397481
LOMBARDIA	Milano	CAMBIAGO	0,000105296798
LOMBARDIA	Milano	CANEGRATE	0,000188893003
LOMBARDIA	Milano	CARPIANO	0,000066164970
LOMBARDIA	Milano	CARUGATE	0,000215149051
LOMBARDIA	Milano	CASARILE	0,000068915856
LOMBARDIA	Milano	CASOREZZO	0,000085072724




Regione	Provincia	Comune	Coefficiente di riparto relativo al Fabbisogno Standard
LOMBARDIA	Milano	CASSANO D'ADDA	0,000283129503
LOMBARDIA	Milano	CASSINA DE' PECCHI	0,000191495980
LOMBARDIA	Milano	CASSINETTA DI LUGAGNANO	0,000036074524
LOMBARDIA	Milano	CASTANO PRIMO	0,000175601215
LOMBARDIA	Milano	CERNUSCO SUL NAVIGLIO	0,000512459762
LOMBARDIA	Milano	CERRO AL LAMBRO	0,000082192380
LOMBARDIA	Milano	CERRO MAGGIORE	0,000223268581
LOMBARDIA	Milano	CESANO BOSCONI	0,000365822956
LOMBARDIA	Milano	CESATE	0,000209093181
LOMBARDIA	Milano	CINISELLO BALSAMO	0,001319663682
LOMBARDIA	Milano	CISLIANO	0,000065159885
LOMBARDIA	Milano	COLOGNO MONZESE	0,000728060868
LOMBARDIA	Milano	COLTURANO	0,000043812989
LOMBARDIA	Milano	CORBETTA	0,000261897582
LOMBARDIA	Milano	CORMANO	0,000323867194
LOMBARDIA	Milano	CORNAREDO	0,000311909697
LOMBARDIA	Milano	CORSICO	0,000529747432
LOMBARDIA	Milano	CUGGIONO	0,000120370244
LOMBARDIA	Milano	CUSAGO	0,000062487956
LOMBARDIA	Milano	CUSANO MILANINO	0,000290186634
LOMBARDIA	Milano	DAIRAGO	0,000086735057
LOMBARDIA	Milano	DRESANO	0,000053131783
LOMBARDIA	Milano	GAGGIANO	0,000130815093
LOMBARDIA	Milano	GARBAGNATE MILANESE	0,000463753482
LOMBARDIA	Milano	GESSATE	0,000130682823
LOMBARDIA	Milano	GORGONZOLA	0,000287866180
LOMBARDIA	Milano	GREZZAGO	0,000052319604
LOMBARDIA	Milano	GUDO VISCONTI	0,000033047195
LOMBARDIA	Milano	INVERUNO	0,000132791757
LOMBARDIA	Milano	INZAGO	0,000162457319
LOMBARDIA	Milano	LACCHIARELLA	0,000126942228
LOMBARDIA	Milano	LAINATE	0,000400256826
LOMBARDIA	Milano	LEGNANO	0,000899735647
LOMBARDIA	Milano	LISCATE	0,000065419637
LOMBARDIA	Milano	LOCATE DI TRIULZI	0,000137121639




Regione	Provincia	Comune	Coefficiente di riparto relativo al Fabbisogno Standard
LOMBARDIA	Milano	MAGENTA	0,000376548139
LOMBARDIA	Milano	MAGNAGO	0,000147140242
LOMBARDIA	Milano	MARCALLO CON CASONE	0,000098087019
LOMBARDIA	Milano	MASATE	0,000056647855
LOMBARDIA	Milano	MEDIGLIA	0,000186469947
LOMBARDIA	Milano	MELEGNANO	0,000264576291
LOMBARDIA	Milano	MELZO	0,000277964253
LOMBARDIA	Milano	MESERO	0,000064162196
LOMBARDIA	Milano	MILANO	0,040390968794
LOMBARDIA	Milano	MORIMONDO	0,000025915364
LOMBARDIA	Milano	MOTTA VISCONTI	0,000114035344
LOMBARDIA	Milano	NERVIANO	0,000270923750
LOMBARDIA	Milano	NOSATE	0,000020409569
LOMBARDIA	Milano	NOVATE MILANESE	0,000322486071
LOMBARDIA	Milano	NOVIGLIO	0,000070484324
LOMBARDIA	Milano	OPERA	0,000209006888
LOMBARDIA	Milano	OSSONA	0,000068402540
LOMBARDIA	Milano	OZZERO	0,000032867676
LOMBARDIA	Milano	PADERNO DUGNANO	0,000749717128
LOMBARDIA	Milano	PANTIGLIATE	0,000087810795
LOMBARDIA	Milano	PARABIAGO	0,000423893398
LOMBARDIA	Milano	PAULLO	0,000164259058
LOMBARDIA	Milano	PERO	0,000168761932
LOMBARDIA	Milano	PESCHIERA BORROMEO	0,000355751624
LOMBARDIA	Milano	PESSANO CON BORNAGO	0,000139133081
LOMBARDIA	Milano	PIEVE EMANUELE	0,000242583228
LOMBARDIA	Milano	PIOLTELLO	0,000556653593
LOMBARDIA	Milano	POGLIANO MILANESE	0,000123091266
LOMBARDIA	Milano	POZZO D'ADDA	0,000089475014
LOMBARDIA	Milano	POZZUOLO MARTESANA	0,000118344819
LOMBARDIA	Milano	PREGNANA MILANESE	0,000104726844
LOMBARDIA	Milano	RESCALDINA	0,000214501504
LOMBARDIA	Milano	RHO	0,000780238103
LOMBARDIA	Milano	ROBECCHETTO CON INDUNO	0,000084217295
LOMBARDIA	Milano	ROBECCO SUL NAVIGLIO	0,000106510453




Regione	Provincia	Comune	Coefficiente di riparto relativo al Fabbisogno Standard
LOMBARDIA	Milano	RODANO	0,000073195317
LOMBARDIA	Milano	ROSATE	0,000082257294
LOMBARDIA	Milano	ROZZANO	0,000651360559
LOMBARDIA	Milano	SAN COLOMBANO AL LAMBRO	0,000115958837
LOMBARDIA	Milano	SAN DONATO MILANESE	0,000501022439
LOMBARDIA	Milano	SAN GIORGIO SU LEGNANO	0,000104717388
LOMBARDIA	Milano	SAN GIULIANO MILANESE	0,000565436347
LOMBARDIA	Milano	SAN VITTORE OLONA	0,000122167179
LOMBARDIA	Milano	SAN ZENONE AL LAMBRO	0,000068945481
LOMBARDIA	Milano	SANTO STEFANO TICINO	0,000074177164
LOMBARDIA	Milano	SEDRIANO	0,000172565368
LOMBARDIA	Milano	SEGRATE	0,000533848716
LOMBARDIA	Milano	SENAGO	0,000340125861
LOMBARDIA	Milano	SESTO SAN GIOVANNI	0,001539867515
LOMBARDIA	Milano	SETTALA	0,000113843546
LOMBARDIA	Milano	SETTIMO MILANESE	0,000296568713
LOMBARDIA	Milano	SOLARO	0,000207609554
LOMBARDIA	Milano	TREZZANO ROSA	0,000081777926
LOMBARDIA	Milano	TREZZANO SUL NAVIGLIO	0,000290431754
LOMBARDIA	Milano	TREZZO SULL'ADDA	0,000196100628
LOMBARDIA	Milano	TRIBIANO	0,000054342121
LOMBARDIA	Milano	TRUCCAZZANO	0,000093887040
LOMBARDIA	Milano	TURBIGO	0,000117357260
LOMBARDIA	Milano	VANZAGHELLO	0,000086323625
LOMBARDIA	Milano	VANZAGO	0,000139208570
LOMBARDIA	Milano	VAPRIO D'ADDA	0,000119969304
LOMBARDIA	Milano	VERMEZZO	0,000064414601
LOMBARDIA	Milano	VERNATE	0,000057021385
LOMBARDIA	Milano	VIGNATE	0,000135011745
LOMBARDIA	Milano	VILLA CORTESE	0,000098162913
LOMBARDIA	Milano	VIMODRONE	0,000253158352
LOMBARDIA	Milano	VITTUONE	0,000132204105
LOMBARDIA	Milano	VIZZOLO PREDABISSI	0,000069623232
LOMBARDIA	Milano	ZELO SURRIGONE	0,000024924817
LOMBARDIA	Milano	ZIBIDO SAN GIACOMO	0,000107621418




Regione	Provincia	Comune	Coefficiente di riparto relativo al Fabbisogno Standard
LOMBARDIA	Monza e della Brianza	AGRATE BRIANZA	0,000233440211
LOMBARDIA	Monza e della Brianza	AICURZIO	0,000039683884
LOMBARDIA	Monza e della Brianza	ALBIATE	0,000096044724
LOMBARDIA	Monza e della Brianza	ARCORE	0,000271878328
LOMBARDIA	Monza e della Brianza	BARLASSINA	0,000105733336
LOMBARDIA	Monza e della Brianza	BELLUSCO	0,000108473807
LOMBARDIA	Monza e della Brianza	BERNAREGGIO	0,000160309230
LOMBARDIA	Monza e della Brianza	BESANA IN BRIANZA	0,000251995504
LOMBARDIA	Monza e della Brianza	BIASSONO	0,000180688525
LOMBARDIA	Monza e della Brianza	BOVISIO-MASCIAGO	0,000248914739
LOMBARDIA	Monza e della Brianza	BRIOSCO	0,000093884870
LOMBARDIA	Monza e della Brianza	BRUGHERIO	0,000517252647
LOMBARDIA	Monza e della Brianza	BURAGO DI MOLGORA	0,000073629716
LOMBARDIA	Monza e della Brianza	BUSNAGO	0,000104566659
LOMBARDIA	Monza e della Brianza	CAMPARADA	0,000038339855
LOMBARDIA	Monza e della Brianza	CAPONAGO	0,000082338939
LOMBARDIA	Monza e della Brianza	CARATE BRIANZA	0,000280717728
LOMBARDIA	Monza e della Brianza	CARNATE	0,000122841467
LOMBARDIA	Monza e della Brianza	CAVENAGO DI BRIANZA	0,000107985586
LOMBARDIA	Monza e della Brianza	CERIANO LAGHETTO	0,000097588334
LOMBARDIA	Monza e della Brianza	CESANO MADERNO	0,000589075940
LOMBARDIA	Monza e della Brianza	COGLIATE	0,000122279426
LOMBARDIA	Monza e della Brianza	CONCOREZZO	0,000238357632
LOMBARDIA	Monza e della Brianza	CORNATE D'ADDA	0,000159289491
LOMBARDIA	Monza e della Brianza	CORREZZANA	0,000044873710
LOMBARDIA	Monza e della Brianza	DESIO	0,000626084205
LOMBARDIA	Monza e della Brianza	GIUSSANO	0,000397987842
LOMBARDIA	Monza e della Brianza	LAZZATE	0,000118662002
LOMBARDIA	Monza e della Brianza	LENTATE SUL SEVESO	0,000241696419
LOMBARDIA	Monza e della Brianza	LESMO	0,000121555783
LOMBARDIA	Monza e della Brianza	LIMBIATE	0,000537299907
LOMBARDIA	Monza e della Brianza	LISSONE	0,000660970090
LOMBARDIA	Monza e della Brianza	MACHERIO	0,000109543831
LOMBARDIA	Monza e della Brianza	MEDA	0,000360237032
LOMBARDIA	Monza e della Brianza	MEZZAGO	0,000069377188




Regione	Provincia	Comune	Coefficiente di riparto relativo al Fabbisogno Standard
LOMBARDIA	Monza e della Brianza	MISINTO	0,000083812817
LOMBARDIA	Monza e della Brianza	MONZA	0,002328985034
LOMBARDIA	Monza e della Brianza	MUGGIO'	0,000376251897
LOMBARDIA	Monza e della Brianza	NOVA MILANESE	0,000361088125
LOMBARDIA	Monza e della Brianza	ORNAGO	0,000075673638
LOMBARDIA	Monza e della Brianza	RENATE	0,000070402494
LOMBARDIA	Monza e della Brianza	RONCELLO	0,000065611894
LOMBARDIA	Monza e della Brianza	RONCO BRIANTINO	0,000061039039
LOMBARDIA	Monza e della Brianza	SEREGNO	0,000694609019
LOMBARDIA	Monza e della Brianza	SEVESO	0,000356376654
LOMBARDIA	Monza e della Brianza	SOVICO	0,000121829883
LOMBARDIA	Monza e della Brianza	SULBIATE	0,000063938707
LOMBARDIA	Monza e della Brianza	TRIUGGIO	0,000131305477
LOMBARDIA	Monza e della Brianza	USMATE VELATE	0,000150214280
LOMBARDIA	Monza e della Brianza	VAREDO	0,000195957004
LOMBARDIA	Monza e della Brianza	VEDANO AL LAMBRO	0,000113290820
LOMBARDIA	Monza e della Brianza	VEDUGGIO CON COLZANO	0,000074134555
LOMBARDIA	Monza e della Brianza	VERANO BRIANZA	0,000150609402
LOMBARDIA	Monza e della Brianza	VILLASANTA	0,000209085489
LOMBARDIA	Monza e della Brianza	VIMERCATE	0,000430607121
LOMBARDIA	Pavia	ALAGNA	0,000023398027
LOMBARDIA	Pavia	ALBAREDO ARNABOLDI	0,000010399000
LOMBARDIA	Pavia	ALBONESE	0,000017385739
LOMBARDIA	Pavia	ALBUZZANO	0,000059383670
LOMBARDIA	Pavia	ARENA PO	0,000035391583
LOMBARDIA	Pavia	BADIA PAVESE	0,000015215954
LOMBARDIA	Pavia	BAGNARIA	0,000019698366
LOMBARDIA	Pavia	BARBIANELLO	0,000022303518
LOMBARDIA	Pavia	BASCAPE'	0,000034572796
LOMBARDIA	Pavia	BASTIDA DEI DOSSI	0,000011484572
LOMBARDIA	Pavia	BASTIDA PANCARANA	0,000023615914
LOMBARDIA	Pavia	BATTUDA	0,000017754202
LOMBARDIA	Pavia	BELGIOIOSO	0,000104637503
LOMBARDIA	Pavia	BEREGUARDO	0,000047249473
LOMBARDIA	Pavia	BORGARELLO	0,000046218793




Regione	Provincia	Comune	Coefficiente di riparto relativo al Fabbisogno Standard
LOMBARDIA	Pavia	BORGO PRIOLO	0,000029586460
LOMBARDIA	Pavia	BORGO SAN SIRO	0,000023873962
LOMBARDIA	Pavia	BORGORATTO MORMOLOLO	0,000017398725
LOMBARDIA	Pavia	BORNASCO	0,000046075736
LOMBARDIA	Pavia	BOSNASCO	0,000018616159
LOMBARDIA	Pavia	BRALLO DI PREGOLA	0,000020589638
LOMBARDIA	Pavia	BREME	0,000024017950
LOMBARDIA	Pavia	BRESSANA BOTTARONE	0,000064321948
LOMBARDIA	Pavia	BRONI	0,000145713717
LOMBARDIA	Pavia	CALVIGNANO	0,000009439941
LOMBARDIA	Pavia	CAMPOSPINOSO	0,000024053277
LOMBARDIA	Pavia	CANDIA LOMELLINA	0,000034386956
LOMBARDIA	Pavia	CANEVINO	0,000009791014
LOMBARDIA	Pavia	CANNETO PAVESE	0,000032075143
LOMBARDIA	Pavia	CARBONARA AL TICINO	0,000032576656
LOMBARDIA	Pavia	CASANOVA LONATI	0,000016940747
LOMBARDIA	Pavia	CASATISMA	0,000024432796
LOMBARDIA	Pavia	CASEI GEROLA	0,000050408344
LOMBARDIA	Pavia	CASORATE PRIMO	0,000123505493
LOMBARDIA	Pavia	CASSOLNOVO	0,000115361780
LOMBARDIA	Pavia	CASTANA	0,000020658667
LOMBARDIA	Pavia	CASTEGGIO	0,000103298247
LOMBARDIA	Pavia	CASTELLETTO DI BRANDUZZO	0,000024017271
LOMBARDIA	Pavia	CASTELLO D'AGOGNA	0,000026459401
LOMBARDIA	Pavia	CASTELNOVETTO	0,000018134600
LOMBARDIA	Pavia	CAVA MANARA	0,000099432272
LOMBARDIA	Pavia	CECIMA	0,000012417395
LOMBARDIA	Pavia	CERANOVA	0,000039339615
LOMBARDIA	Pavia	CERETTO LOMELLINA	0,000011553835
LOMBARDIA	Pavia	CERGNAGO	0,000019897415
LOMBARDIA	Pavia	CERTOSA DI PAVIA	0,000075454401
LOMBARDIA	Pavia	CERVESINA	0,000027039291
LOMBARDIA	Pavia	CHIGNOLO PO	0,000063209821
LOMBARDIA	Pavia	CIGOGNOLA	0,000033153560
LOMBARDIA	Pavia	CILAVEGNA	0,000090292983




Regione	Provincia	Comune	Coefficiente di riparto relativo al Fabbisogno Standard
LOMBARDIA	Pavia	CODEVILLA	0,000024700619
LOMBARDIA	Pavia	CONFIENZA	0,000034673261
LOMBARDIA	Pavia	COPIANO	0,000035495985
LOMBARDIA	Pavia	CORANA	0,000021113443
LOMBARDIA	Pavia	CORNALE	0,000019544678
LOMBARDIA	Pavia	CORTEOLONA	0,000040746836
LOMBARDIA	Pavia	CORVINO SAN QUIRICO	0,000025612142
LOMBARDIA	Pavia	COSTA DE' NOBILI	0,000015204141
LOMBARDIA	Pavia	COZZO	0,000015481050
LOMBARDIA	Pavia	CURA CARPIGNANO	0,000067688869
LOMBARDIA	Pavia	DORNO	0,000075519643
LOMBARDIA	Pavia	FERRERA ERBOGNONE	0,000027533287
LOMBARDIA	Pavia	FILIGHERA	0,000022242119
LOMBARDIA	Pavia	FORTUNAGO	0,000015641743
LOMBARDIA	Pavia	FRASCAROLO	0,000026560538
LOMBARDIA	Pavia	GALLIAVOLA	0,000013150675
LOMBARDIA	Pavia	GAMBARANA	0,000012876029
LOMBARDIA	Pavia	GAMBOLO'	0,000159651506
LOMBARDIA	Pavia	GARLASCO	0,000148847595
LOMBARDIA	Pavia	GENZONE	0,000014304881
LOMBARDIA	Pavia	GERENZAGO	0,000028750800
LOMBARDIA	Pavia	GIUSSAGO	0,000080152497
LOMBARDIA	Pavia	GODIASCO	0,000058316825
LOMBARDIA	Pavia	GOLFERENZO	0,000011228024
LOMBARDIA	Pavia	GRAVELLONA LOMELLINA	0,000051648597
LOMBARDIA	Pavia	GROPELLO CAIROLI	0,000076478111
LOMBARDIA	Pavia	INVERNO E MONTELEONE	0,000027001640
LOMBARDIA	Pavia	LANDRIANO	0,000093216541
LOMBARDIA	Pavia	LANGOSCO	0,000015929275
LOMBARDIA	Pavia	LARDIRAGO	0,000029803267
LOMBARDIA	Pavia	LINAROLO	0,000046408900
LOMBARDIA	Pavia	LIRIO	0,000009110630
LOMBARDIA	Pavia	LOMELLO	0,000043537879
LOMBARDIA	Pavia	LUNGAVILLA	0,000041801601
LOMBARDIA	Pavia	MAGHERNO	0,000032137525




Regione	Provincia	Comune	Coefficiente di riparto relativo al Fabbisogno Standard
LOMBARDIA	Pavia	MARCIGNAGO	0,000045553629
LOMBARDIA	Pavia	MARZANO	0,000032024712
LOMBARDIA	Pavia	MEDE	0,000111843310
LOMBARDIA	Pavia	MENCONICO	0,000015683267
LOMBARDIA	Pavia	MEZZANA BIGLI	0,000024408381
LOMBARDIA	Pavia	MEZZANA RABATTONE	0,000017513483
LOMBARDIA	Pavia	MEZZANINO	0,000031182562
LOMBARDIA	Pavia	MIRADOLO TERME	0,000063216762
LOMBARDIA	Pavia	MONTALTO PAVESE	0,000025049219
LOMBARDIA	Pavia	MONTEBELLO DELLA BATTAGLIA	0,000036683563
LOMBARDIA	Pavia	MONTECALVO VERSIGLIA	0,000018733140
LOMBARDIA	Pavia	MONTESCANO	0,000015842198
LOMBARDIA	Pavia	MONTESEGALE	0,000015100138
LOMBARDIA	Pavia	MONTICELLI PAVESE	0,000019346810
LOMBARDIA	Pavia	MONTU' BECCARIA	0,000036050820
LOMBARDIA	Pavia	MORNICO LOSANA	0,000020488970
LOMBARDIA	Pavia	MORTARA	0,000243670618
LOMBARDIA	Pavia	NICORVO	0,000014450954
LOMBARDIA	Pavia	OLEVANO DI LOMELLINA	0,000022117553
LOMBARDIA	Pavia	OLIVA GESSI	0,000010023158
LOMBARDIA	Pavia	OTTOBIANO	0,000025599903
LOMBARDIA	Pavia	PALESTRO	0,000036594455
LOMBARDIA	Pavia	PANCARANA	0,000015732462
LOMBARDIA	Pavia	PARONA	0,000038924017
LOMBARDIA	Pavia	PAVIA	0,001264463665
LOMBARDIA	Pavia	PIETRA DE' GIORGI	0,000024408287
LOMBARDIA	Pavia	PIEVE ALBIGNOLA	0,000023978520
LOMBARDIA	Pavia	PIEVE DEL CAIRO	0,000040480613
LOMBARDIA	Pavia	PIEVE PORTO MORONE	0,000050465582
LOMBARDIA	Pavia	PINAROLO PO	0,000036365371
LOMBARDIA	Pavia	PIZZALE	0,000019521511
LOMBARDIA	Pavia	PONTE NIZZA	0,000023143229
LOMBARDIA	Pavia	PORTALBERA	0,000033528192
LOMBARDIA	Pavia	REA	0,000016905748
LOMBARDIA	Pavia	REDAVALLE	0,000023914089




Regione	Provincia	Comune	Coefficiente di riparto relativo al Fabbisogno Standard
LOMBARDIA	Pavia	RETORBIDO	0,000030957625
LOMBARDIA	Pavia	RIVANAZZANO	0,000084892580
LOMBARDIA	Pavia	ROBBIO	0,000095566187
LOMBARDIA	Pavia	ROBECCO PAVESE	0,000017309808
LOMBARDIA	Pavia	ROCCA DE' GIORGI	0,000006123484
LOMBARDIA	Pavia	ROCCA SUSELLA	0,000011699458
LOMBARDIA	Pavia	ROGNANO	0,000017284782
LOMBARDIA	Pavia	ROMAGNESE	0,000021537651
LOMBARDIA	Pavia	RONCARO	0,000029566404
LOMBARDIA	Pavia	ROSASCO	0,000018693514
LOMBARDIA	Pavia	ROVESCALA	0,000024179990
LOMBARDIA	Pavia	RUINO	0,000021769087
LOMBARDIA	Pavia	SAN CIPRIANO PO	0,000016918667
LOMBARDIA	Pavia	SAN DAMIANO AL COLLE	0,000022043791
LOMBARDIA	Pavia	SAN GENESIO ED UNITI	0,000068251865
LOMBARDIA	Pavia	SAN GIORGIO DI LOMELLINA	0,000026730961
LOMBARDIA	Pavia	SAN MARTINO SICCOMARIO	0,000093559839
LOMBARDIA	Pavia	SAN ZENONE AL PO	0,000018406280
LOMBARDIA	Pavia	SANNAZZARO DE' BURGONDI	0,000096327353
LOMBARDIA	Pavia	SANT'ALESSIO CON VIALONE	0,000020812306
LOMBARDIA	Pavia	SANT'ANGELO LOMELLINA	0,000022268551
LOMBARDIA	Pavia	SANTA CRISTINA E BISSONE	0,000040686564
LOMBARDIA	Pavia	SANTA GIULETTA	0,000034094438
LOMBARDIA	Pavia	SANTA MARGHERITA DI STAFFORA	0,000017539444
LOMBARDIA	Pavia	SANTA MARIA DELLA VERSA	0,000049368555
LOMBARDIA	Pavia	SARTIRANA LOMELLINA	0,000037094705
LOMBARDIA	Pavia	SCALDASOLE	0,000024810393
LOMBARDIA	Pavia	SEMIANA	0,000012269430
LOMBARDIA	Pavia	SILVANO PIETRA	0,000019884665
LOMBARDIA	Pavia	SIZIANO	0,000091027066
LOMBARDIA	Pavia	SOMMO	0,000025081332
LOMBARDIA	Pavia	SPESSA	0,000018173243
LOMBARDIA	Pavia	STRADELLA	0,000190056665
LOMBARDIA	Pavia	SUARDI	0,000019448926
LOMBARDIA	Pavia	TORRAZZA COSTE	0,000034025752



Regione	Provincia	Comune	Coefficiente di riparto relativo al Fabbisogno Standard
LOMBARDIA	Pavia	TORRE BERETTI E CASTELLARO	0,000017876940
LOMBARDIA	Pavia	TORRE D'ARESE	0,000023467901
LOMBARDIA	Pavia	TORRE D'ISOLA	0,000041313213
LOMBARDIA	Pavia	TORRE DE' NEGRI	0,000016131811
LOMBARDIA	Pavia	TORREVECCHIA PIA	0,000060000215
LOMBARDIA	Pavia	TORRICELLA VERZATE	0,000022591298
LOMBARDIA	Pavia	TRAVACO' SICCOMARIO	0,000068568183
LOMBARDIA	Pavia	TRIVOLZIO	0,000035510831
LOMBARDIA	Pavia	TROMELLO	0,000069742282
LOMBARDIA	Pavia	TROVO	0,000024821204
LOMBARDIA	Pavia	VAL DI NIZZA	0,000019657112
LOMBARDIA	Pavia	VALEGGIO	0,000012463552
LOMBARDIA	Pavia	VALLE LOMELLINA	0,000043071546
LOMBARDIA	Pavia	VALLE SALIMBENE	0,000030823824
LOMBARDIA	Pavia	VALVERDE	0,000013447339
LOMBARDIA	Pavia	VARZI	0,000060201830
LOMBARDIA	Pavia	VELEZZO LOMELLINA	0,000009166424
LOMBARDIA	Pavia	VELLEZZO BELLINI	0,000052296517
LOMBARDIA	Pavia	VERRETTO	0,000013804601
LOMBARDIA	Pavia	VERRUA PO	0,000028452264
LOMBARDIA	Pavia	VIDIGULFO	0,000088854782
LOMBARDIA	Pavia	VIGEVANO	0,001162640646
LOMBARDIA	Pavia	VILLA BISCOSSI	0,000006672346
LOMBARDIA	Pavia	VILLANOVA D'ARDENGHI	0,000021091391
LOMBARDIA	Pavia	VILLANTERIO	0,000053833010
LOMBARDIA	Pavia	VISTARINO	0,000031464281
LOMBARDIA	Pavia	VOGHERA	0,000603081342
LOMBARDIA	Pavia	VOLPARA	0,000009023513
LOMBARDIA	Pavia	ZAVATTARELLO	0,000027219765
LOMBARDIA	Pavia	ZECCONE	0,000033971171
LOMBARDIA	Pavia	ZEME	0,000027450212
LOMBARDIA	Pavia	ZENEVREDO	0,000017260606
LOMBARDIA	Pavia	ZERBO	0,000017445971
LOMBARDIA	Pavia	ZERBOLO'	0,000031858793
LOMBARDIA	Pavia	ZINASCO	0,000055572748




Regione	Provincia	Comune	Coefficiente di riparto relativo al Fabbisogno Standard
LOMBARDIA	Sondrio	ALBAREDO PER SAN MARCO	0,000015533738
LOMBARDIA	Sondrio	ALBOSAGGIA	0,000056948744
LOMBARDIA	Sondrio	ANDALO VALTELLINO	0,000017712749
LOMBARDIA	Sondrio	APRICA	0,000040450917
LOMBARDIA	Sondrio	ARDENNO	0,000056243206
LOMBARDIA	Sondrio	BEMA	0,000010528142
LOMBARDIA	Sondrio	BERBENNO DI VALTELLINA	0,000072786120
LOMBARDIA	Sondrio	BIANZONE	0,000029324702
LOMBARDIA	Sondrio	BORMIO	0,000077663279
LOMBARDIA	Sondrio	BUGLIO IN MONTE	0,000039176834
LOMBARDIA	Sondrio	CAIOLO	0,000026613679
LOMBARDIA	Sondrio	CAMPODOLCINO	0,000026669508
LOMBARDIA	Sondrio	CASPOGGIO	0,000033265481
LOMBARDIA	Sondrio	CASTELLO DELL'ACQUA	0,000020640696
LOMBARDIA	Sondrio	CASTIONE ANDEVENNO	0,000035015156
LOMBARDIA	Sondrio	CEDRASCO	0,000018028388
LOMBARDIA	Sondrio	CERCINO	0,000020471889
LOMBARDIA	Sondrio	CHIAVENNA	0,000119124385
LOMBARDIA	Sondrio	CHIESA IN VALMALENCO	0,000051533470
LOMBARDIA	Sondrio	CHIURO	0,000048642021
LOMBARDIA	Sondrio	CINO	0,000015175627
LOMBARDIA	Sondrio	CIVO	0,000027036068
LOMBARDIA	Sondrio	COLORINA	0,000031348746
LOMBARDIA	Sondrio	COSIO VALTELLINO	0,000089470056
LOMBARDIA	Sondrio	DAZIO	0,000016190127
LOMBARDIA	Sondrio	DELEBIO	0,000058458792
LOMBARDIA	Sondrio	DUBINO	0,000063986531
LOMBARDIA	Sondrio	FAEDO VALTELLINO	0,000018488208
LOMBARDIA	Sondrio	FORCOLA	0,000022663152
LOMBARDIA	Sondrio	FUSINE	0,000019597988
LOMBARDIA	Sondrio	GEROLA ALTA	0,000012157331
LOMBARDIA	Sondrio	GORDONA	0,000038663543
LOMBARDIA	Sondrio	GROSIO	0,000083539305
LOMBARDIA	Sondrio	GROSOTTO	0,000036688691
LOMBARDIA	Sondrio	LANZADA	0,000030844344




Regione	Provincia	Comune	Coefficiente di riparto relativo al Fabbisogno Standard
LOMBARDIA	Sondrio	LIVIGNO	0,000114897940
LOMBARDIA	Sondrio	LOVERO	0,000020916334
LOMBARDIA	Sondrio	MADESIMO	0,000020266205
LOMBARDIA	Sondrio	MANTELLINO	0,000019896606
LOMBARDIA	Sondrio	MAZZO DI VALTELLINA	0,000026716363
LOMBARDIA	Sondrio	MELLO	0,000025424270
LOMBARDIA	Sondrio	MENAROLA	0,000003956462
LOMBARDIA	Sondrio	MESE	0,000034401993
LOMBARDIA	Sondrio	MONTAGNA IN VALTELLINA	0,000057279593
LOMBARDIA	Sondrio	MORBEGNO	0,000196054791
LOMBARDIA	Sondrio	NOVATE MEZZOLA	0,000036921981
LOMBARDIA	Sondrio	PEDESINA	0,000002760824
LOMBARDIA	Sondrio	PIANTEDO	0,000028516125
LOMBARDIA	Sondrio	PIATEDA	0,000044252212
LOMBARDIA	Sondrio	PIURO	0,000042095449
LOMBARDIA	Sondrio	POGGIRIDENTI	0,000039267368
LOMBARDIA	Sondrio	PONTE IN VALTELLINA	0,000044980513
LOMBARDIA	Sondrio	POSTALESIO	0,000018797772
LOMBARDIA	Sondrio	PRATA CAMPORTACCIO	0,000051448494
LOMBARDIA	Sondrio	RASURA	0,000013834900
LOMBARDIA	Sondrio	ROGOLO	0,000018165942
LOMBARDIA	Sondrio	SAMOLACO	0,000052445762
LOMBARDIA	Sondrio	SAN GIACOMO FILIPPO	0,000017787021
LOMBARDIA	Sondrio	SERNIO	0,000018869062
LOMBARDIA	Sondrio	SONDALO	0,000080149135
LOMBARDIA	Sondrio	SONDRIO	0,000367873802
LOMBARDIA	Sondrio	SPRIANA	0,000008295039
LOMBARDIA	Sondrio	TALAMONA	0,000078290155
LOMBARDIA	Sondrio	TARTANO	0,000012777883
LOMBARDIA	Sondrio	TEGLIO	0,000088801223
LOMBARDIA	Sondrio	TIRANO	0,000155440195
LOMBARDIA	Sondrio	TORRE DI SANTA MARIA	0,000024981859
LOMBARDIA	Sondrio	TOVO DI SANT'AGATA	0,000018894220
LOMBARDIA	Sondrio	TRAONA	0,000045153560
LOMBARDIA	Sondrio	TRESIVIO	0,000040183639




Regione	Provincia	Comune	Coefficiente di riparto relativo al Fabbisogno Standard
LOMBARDIA	Sondrio	VAL MASINO	0,000028941533
LOMBARDIA	Sondrio	VALDIDENTRO	0,000075908983
LOMBARDIA	Sondrio	VALDISOTTO	0,000066003833
LOMBARDIA	Sondrio	VALFURVA	0,000054800912
LOMBARDIA	Sondrio	VERCEIA	0,000026151435
LOMBARDIA	Sondrio	VERVIO	0,000012033738
LOMBARDIA	Sondrio	VILLA DI CHIAVENNA	0,000027228284
LOMBARDIA	Sondrio	VILLA DI TIRANO	0,000057274602
LOMBARDIA	Varese	AGRA	0,000016099629
LOMBARDIA	Varese	ALBIZZATE	0,000090413274
LOMBARDIA	Varese	ANGERA	0,000095787690
LOMBARDIA	Varese	ARCISATE	0,000151674614
LOMBARDIA	Varese	ARSAGO SEPRIO	0,000085320329
LOMBARDIA	Varese	AZZATE	0,000074439429
LOMBARDIA	Varese	AZZIO	0,000022370283
LOMBARDIA	Varese	BARASSO	0,000035303871
LOMBARDIA	Varese	BARDELLO	0,000032571179
LOMBARDIA	Varese	BEDERO VALCUVIA	0,000019008136
LOMBARDIA	Varese	BESANO	0,000047847374
LOMBARDIA	Varese	BESNATE	0,000088747957
LOMBARDIA	Varese	BESOZZO	0,000142802090
LOMBARDIA	Varese	BIANDRONNO	0,000055797228
LOMBARDIA	Varese	BISUSCHIO	0,000077066002
LOMBARDIA	Varese	BODIO LOMNAGO	0,000041900276
LOMBARDIA	Varese	BREBBIA	0,000062931336
LOMBARDIA	Varese	BREGANO	0,000022773472
LOMBARDIA	Varese	BRENTA	0,000034731097
LOMBARDIA	Varese	BREZZO DI BEDERO	0,000025323196
LOMBARDIA	Varese	BRINZIO	0,000023855134
LOMBARDIA	Varese	BRISSAGO-VALTRAVAGLIA	0,000029177518
LOMBARDIA	Varese	BRUNELLO	0,000024906109
LOMBARDIA	Varese	BRUSIMPIANO	0,000027465317
LOMBARDIA	Varese	BUGUGGIATE	0,000054392592
LOMBARDIA	Varese	BUSTO ARSIZIO	0,001529637361
LOMBARDIA	Varese	CADEGLIANO-VICONAGO	0,000038964368




Regione	Provincia	Comune	Coefficiente di riparto relativo al Fabbisogno Standard
LOMBARDIA	Varese	CADREZZATE	0,000038067043
LOMBARDIA	Varese	CAIRATE	0,000119372170
LOMBARDIA	Varese	CANTELLO	0,000078396899
LOMBARDIA	Varese	CARAVATE	0,000048308010
LOMBARDIA	Varese	CARDANO AL CAMPO	0,000230888375
LOMBARDIA	Varese	CARNAGO	0,000100270344
LOMBARDIA	Varese	CARONNO PERTUSELLA	0,000252497702
LOMBARDIA	Varese	CARONNO VARESE	0,000083674011
LOMBARDIA	Varese	CASALE LITTA	0,000049183792
LOMBARDIA	Varese	CASALZUIGNO	0,000028893653
LOMBARDIA	Varese	CASCIAGO	0,000067727963
LOMBARDIA	Varese	CASORATE SEMPIONE	0,000096265089
LOMBARDIA	Varese	CASSANO MAGNAGO	0,000341473965
LOMBARDIA	Varese	CASSANO VALCUVIA	0,000019498804
LOMBARDIA	Varese	CASTELLANZA	0,000227439453
LOMBARDIA	Varese	CASTELLO CABIAGLIO	0,000018311971
LOMBARDIA	Varese	CASTELSEPRIO	0,000027653717
LOMBARDIA	Varese	CASTELVECCANA	0,000040462078
LOMBARDIA	Varese	CASTIGLIONE OLONA	0,000122761741
LOMBARDIA	Varese	CASTRONNO	0,000083909738
LOMBARDIA	Varese	CAVARIA CON PREMEZZO	0,000094197063
LOMBARDIA	Varese	CAZZAGO BRABBIA	0,000021408938
LOMBARDIA	Varese	CISLAGO	0,000151119312
LOMBARDIA	Varese	CITTIGLIO	0,000067292153
LOMBARDIA	Varese	CLIVIO	0,000039110317
LOMBARDIA	Varese	COCQUIO-TREVISAGO	0,000083156647
LOMBARDIA	Varese	COMABBIO	0,000028358219
LOMBARDIA	Varese	COMERIO	0,000049957635
LOMBARDIA	Varese	CREMENAGA	0,000021294335
LOMBARDIA	Varese	CROSIO DELLA VALLE	0,000017284982
LOMBARDIA	Varese	CUASSO AL MONTE	0,000061804244
LOMBARDIA	Varese	CUGLIATE-FABIASCO	0,000056714281
LOMBARDIA	Varese	CUNARDO	0,000053300209
LOMBARDIA	Varese	CURIGLIA CON MONTEVIASCO	0,000011185221
LOMBARDIA	Varese	CUVEGLIO	0,000064367356



Regione	Provincia	Comune	Coefficiente di riparto relativo al Fabbisogno Standard
LOMBARDIA	Varese	CUVIO	0,000034916405
LOMBARDIA	Varese	DAVERIO	0,000053372662
LOMBARDIA	Varese	DUMENZA	0,000030425834
LOMBARDIA	Varese	DUNO	0,000011187871
LOMBARDIA	Varese	FAGNANO OLONA	0,000195482119
LOMBARDIA	Varese	FERNO	0,000110411647
LOMBARDIA	Varese	FERRERA DI VARESE	0,000019329970
LOMBARDIA	Varese	GALLARATE	0,000790525890
LOMBARDIA	Varese	GALLIATE LOMBARDO	0,000025827674
LOMBARDIA	Varese	GAVIRATE	0,000141536120
LOMBARDIA	Varese	GAZZADA SCHIANNO	0,000080873766
LOMBARDIA	Varese	GEMONIO	0,000050679743
LOMBARDIA	Varese	GERENZANO	0,000168470536
LOMBARDIA	Varese	GERMIGNAGA	0,000063744328
LOMBARDIA	Varese	GOLASECCA	0,000049562176
LOMBARDIA	Varese	GORLA MAGGIORE	0,000084895688
LOMBARDIA	Varese	GORLA MINORE	0,000126108239
LOMBARDIA	Varese	GORNATE-OLONA	0,000044323073
LOMBARDIA	Varese	GRANTOLA	0,000027230007
LOMBARDIA	Varese	INARZO	0,000024367669
LOMBARDIA	Varese	INDUNO OLONA	0,000168311022
LOMBARDIA	Varese	ISPRA	0,000087105574
LOMBARDIA	Varese	JERAGO CON ORAGO	0,000082054886
LOMBARDIA	Varese	LAVENA PONTE TRESA	0,000093529299
LOMBARDIA	Varese	LAVENO-MOMBELLO	0,000142229467
LOMBARDIA	Varese	LEGGIUNO	0,000063244850
LOMBARDIA	Varese	LONATE CEPPINO	0,000082725979
LOMBARDIA	Varese	LONATE POZZOLO	0,000196416951
LOMBARDIA	Varese	LOZZA	0,000028758980
LOMBARDIA	Varese	LUINO	0,000217070777
LOMBARDIA	Varese	LUVINATE	0,000030642438
LOMBARDIA	Varese	MACCAGNO	0,000040114280
LOMBARDIA	Varese	MALGESSO	0,000027522705
LOMBARDIA	Varese	MALNATE	0,000261177743
LOMBARDIA	Varese	MARCHIROLO	0,000058696496




Regione	Provincia	Comune	Coefficiente di riparto relativo al Fabbisogno Standard
LOMBARDIA	Varese	MARNATE	0,000113196121
LOMBARDIA	Varese	MARZIO	0,000014913125
LOMBARDIA	Varese	MASCIAGO PRIMO	0,000013069685
LOMBARDIA	Varese	MERCALLO	0,000038517053
LOMBARDIA	Varese	MESENZANA	0,000033030859
LOMBARDIA	Varese	MONTEGRINO VALTRAVAGLIA	0,000033245927
LOMBARDIA	Varese	MONVALLE	0,000040695693
LOMBARDIA	Varese	MORAZZONE	0,000074130723
LOMBARDIA	Varese	MORNAGO	0,000081797706
LOMBARDIA	Varese	OGGIONA CON SANTO STEFANO	0,000073823306
LOMBARDIA	Varese	OLGIATE OLONA	0,000187988013
LOMBARDIA	Varese	ORIGGIO	0,000118280498
LOMBARDIA	Varese	ORINO	0,000023017805
LOMBARDIA	Varese	OSMATE	0,000022955846
LOMBARDIA	Varese	PINO SULLA SPONDA DEL LAGO MAGGIORE	0,000013048874
LOMBARDIA	Varese	PORTO CERESIO	0,000057517282
LOMBARDIA	Varese	PORTO VALTRAVAGLIA	0,000043505872
LOMBARDIA	Varese	RANCIO VALCUVIA	0,000025175646
LOMBARDIA	Varese	RANCO	0,000032338142
LOMBARDIA	Varese	SALTRIO	0,000058184635
LOMBARDIA	Varese	SAMARATE	0,000255532908
LOMBARDIA	Varese	SANGIANO	0,000030262441
LOMBARDIA	Varese	SARONNO	0,000600373076
LOMBARDIA	Varese	SESTO CALENDE	0,000180383886
LOMBARDIA	Varese	SOLBIATE ARNO	0,000074612175
LOMBARDIA	Varese	SOLBIATE OLONA	0,000086581755
LOMBARDIA	Varese	SOMMA LOMBARDO	0,000269779968
LOMBARDIA	Varese	SUMIRAGO	0,000096201316
LOMBARDIA	Varese	TAINO	0,000065839353
LOMBARDIA	Varese	TERNATE	0,000047072037
LOMBARDIA	Varese	TRADATE	0,000268034671
LOMBARDIA	Varese	TRAVEDONA-MONATE	0,000073344935
LOMBARDIA	Varese	TRONZANO LAGO MAGGIORE	0,000013630335
LOMBARDIA	Varese	UBOLDO	0,000170191517




Regione	Provincia	Comune	Coefficiente di riparto relativo al Fabbisogno Standard
LOMBARDIA	Varese	VALGANNA	0,000033760331
LOMBARDIA	Varese	VARANO BORGHI	0,000045966568
LOMBARDIA	Varese	VARESE	0,001490928872
LOMBARDIA	Varese	VEDANO OLONA	0,000118703227
LOMBARDIA	Varese	VEDDASCA	0,000013024662
LOMBARDIA	Varese	VENEGONO INFERIORE	0,000101041013
LOMBARDIA	Varese	VENEGONO SUPERIORE	0,000111934383
LOMBARDIA	Varese	VERGIATE	0,000135292171
LOMBARDIA	Varese	VIGGIU'	0,000086729213
LOMBARDIA	Varese	VIZZOLA TICINO	0,000019225898
MARCHE	Ancona	AGUGLIANO	0,000080296873
MARCHE	Ancona	ANCONA	0,001896949182
MARCHE	Ancona	ARCEVIA	0,000082971640
MARCHE	Ancona	BARBARA	0,000033875426
MARCHE	Ancona	BELVEDERE OSTRENSE	0,000043166022
MARCHE	Ancona	CAMERANO	0,000108019299
MARCHE	Ancona	CAMERATA PICENA	0,000041478504
MARCHE	Ancona	CASTEL COLONNA	0,000024728535
MARCHE	Ancona	CASTELBELLINO	0,000081330249
MARCHE	Ancona	CASTELFIDARDO	0,000280680075
MARCHE	Ancona	CASTELLEONE DI SUASA	0,000036712760
MARCHE	Ancona	CASTELPLANIO	0,000061682086
MARCHE	Ancona	CERRETO D'ESI	0,000068166346
MARCHE	Ancona	CHIARAVALLE	0,000224463617
MARCHE	Ancona	CORINALDO	0,000082067305
MARCHE	Ancona	CUPRAMONTANA	0,000085318479
MARCHE	Ancona	FABRIANO	0,000521844880
MARCHE	Ancona	FALCONARA MARITTIMA	0,000437609817
MARCHE	Ancona	FILOTTRANO	0,000145575226
MARCHE	Ancona	GENGA	0,000044571088
MARCHE	Ancona	JESI	0,000627666132
MARCHE	Ancona	LORETO	0,000185606968
MARCHE	Ancona	MAIOLATI SPONTINI	0,000099886698
MARCHE	Ancona	MERGO	0,000025925410
MARCHE	Ancona	MONSANO	0,000059606625



Regione	Provincia	Comune	Coefficiente di riparto relativo al Fabbisogno Standard
MARCHE	Ancona	MONTE ROBERTO	0,000053049805
MARCHE	Ancona	MONTE SAN VITO	0,000096683780
MARCHE	Ancona	MONTECAROTTO	0,000044150228
MARCHE	Ancona	MONTEMARCIANO	0,000154576787
MARCHE	Ancona	MONTERADO	0,000040939673
MARCHE	Ancona	MORRO D'ALBA	0,000040986864
MARCHE	Ancona	NUMANA	0,000071453890
MARCHE	Ancona	OFFAGNA	0,000039620763
MARCHE	Ancona	OSIMO	0,000530139311
MARCHE	Ancona	OSTRA	0,000106347853
MARCHE	Ancona	OSTRA VETERE	0,000064524141
MARCHE	Ancona	POGGIO SAN MARCELLO	0,000019768709
MARCHE	Ancona	POLVERIGI	0,000069381569
MARCHE	Ancona	RIPE	0,000072196407
MARCHE	Ancona	ROSORA	0,000039009142
MARCHE	Ancona	SAN MARCELLO	0,000040191792
MARCHE	Ancona	SAN PAOLO DI JESI	0,000024244959
MARCHE	Ancona	SANTA MARIA NUOVA	0,000069369086
MARCHE	Ancona	SASSOFERRATO	0,000126055672
MARCHE	Ancona	SENIGALLIA	0,000694160365
MARCHE	Ancona	SERRA DE' CONTI	0,000064836578
MARCHE	Ancona	SERRA SAN QUIRICO	0,000056074046
MARCHE	Ancona	SIROLO	0,000068018805
MARCHE	Ancona	STAFFOLO	0,000046273900
MARCHE	Ascoli Piceno	ACQUASANTA TERME	0,000059268368
MARCHE	Ascoli Piceno	ACQUAVIVA PICENA	0,000070637712
MARCHE	Ascoli Piceno	APPIGNANO DEL TRONTO	0,000038994769
MARCHE	Ascoli Piceno	ARQUATA DEL TRONTO	0,000032711854
MARCHE	Ascoli Piceno	ASCOLI PICENO	0,000806571747
MARCHE	Ascoli Piceno	CARASSAI	0,000026727585
MARCHE	Ascoli Piceno	CASTEL DI LAMA	0,000124186375
MARCHE	Ascoli Piceno	CASTIGNANO	0,000054398429
MARCHE	Ascoli Piceno	CASTORANO	0,000043901697
MARCHE	Ascoli Piceno	COLLI DEL TRONTO	0,000060971216
MARCHE	Ascoli Piceno	COMUNANZA	0,000061451379




Regione	Provincia	Comune	Coefficiente di riparto relativo al Fabbisogno Standard
MARCHE	Ascoli Piceno	COSSIGNANO	0,000025634358
MARCHE	Ascoli Piceno	CUPRA MARITTIMA	0,000085193887
MARCHE	Ascoli Piceno	FOLIGNANO	0,000142452092
MARCHE	Ascoli Piceno	FORCE	0,000033106518
MARCHE	Ascoli Piceno	GROTTAMMARE	0,000226354479
MARCHE	Ascoli Piceno	MALTIGNANO	0,000049908535
MARCHE	Ascoli Piceno	MASSIGNANO	0,000034638286
MARCHE	Ascoli Piceno	MONSAMPOLO DEL TRONTO	0,000076938628
MARCHE	Ascoli Piceno	MONTALTO DELLE MARCHE	0,000046229555
MARCHE	Ascoli Piceno	MONTEDINOVE	0,000017826427
MARCHE	Ascoli Piceno	MONTEFIORE DELL'ASO	0,000042479731
MARCHE	Ascoli Piceno	MONTEGALLO	0,000020149244
MARCHE	Ascoli Piceno	MONTEMONACO	0,000019072057
MARCHE	Ascoli Piceno	MONTEPRANDONE	0,000195477544
MARCHE	Ascoli Piceno	OFFIDA	0,000084765146
MARCHE	Ascoli Piceno	PALMIANO	0,000012748447
MARCHE	Ascoli Piceno	RIPATRANSONE	0,000076177258
MARCHE	Ascoli Piceno	ROCCAFLUVIONE	0,000042355092
MARCHE	Ascoli Piceno	ROTELLA	0,000025655022
MARCHE	Ascoli Piceno	SAN BENEDETTO DEL TRONTO	0,000759984428
MARCHE	Ascoli Piceno	SPINETOLI	0,000111054606
MARCHE	Ascoli Piceno	VENAROTTA	0,000046422450
MARCHE	Fermo	ALTIDONA	0,000057246101
MARCHE	Fermo	AMANDOLA	0,000069958026
MARCHE	Fermo	BELMONTE PICENO	0,000019727594
MARCHE	Fermo	CAMPOFILONE	0,000039346279
MARCHE	Fermo	FALERONE	0,000064505296
MARCHE	Fermo	FERMO	0,000605274210
MARCHE	Fermo	FRANCAVILLA D'ETE	0,000022545070
MARCHE	Fermo	GROTTAZZOLINA	0,000056759992
MARCHE	Fermo	LAPEDONA	0,000026193684
MARCHE	Fermo	MAGLIANO DI TENNA	0,000031177558
MARCHE	Fermo	MASSA FERMANA	0,000024702566
MARCHE	Fermo	MONSAMPIETRO MORICO	0,000020673005
MARCHE	Fermo	MONTAPPONE	0,000035672331




Regione	Provincia	Comune	Coefficiente di riparto relativo al Fabbisogno Standard
MARCHE	Fermo	MONTE GIBERTO	0,000024283808
MARCHE	Fermo	MONTE RINALDO	0,000017012247
MARCHE	Fermo	MONTE SAN PIETRANGELI	0,000045787083
MARCHE	Fermo	MONTE URANO	0,000131932064
MARCHE	Fermo	MONTE VIDON COMBATTE	0,000017961181
MARCHE	Fermo	MONTE VIDON CORRADO	0,000021331580
MARCHE	Fermo	MONTEFALCONE APPENNINO	0,000018119351
MARCHE	Fermo	MONTEFORTINO	0,000031186678
MARCHE	Fermo	MONTEGIORGIO	0,000120584678
MARCHE	Fermo	MONTEGRANARO	0,000203301952
MARCHE	Fermo	MONTELEONE DI FERMO	0,000016328664
MARCHE	Fermo	MONTELPARO	0,000024364040
MARCHE	Fermo	MONTERUBBIANO	0,000045869620
MARCHE	Fermo	MONTOTTONE	0,000023657879
MARCHE	Fermo	MORESCO	0,000017835035
MARCHE	Fermo	ORTEZZANO	0,000024212513
MARCHE	Fermo	PEDASO	0,000049509146
MARCHE	Fermo	PETRITOLI	0,000047398555
MARCHE	Fermo	PONZANO DI FERMO	0,000034972546
MARCHE	Fermo	PORTO SAN GIORGIO	0,000246331675
MARCHE	Fermo	PORTO SANT'ELPIDIO	0,000398598183
MARCHE	Fermo	RAPAGNANO	0,000040332773
MARCHE	Fermo	SANT'ELPIDIO A MARE	0,000265276246
MARCHE	Fermo	SANTA VITTORIA IN MATENANO	0,000032597022
MARCHE	Fermo	SERVIGLIANO	0,000044078154
MARCHE	Fermo	SMERILLO	0,000016801427
MARCHE	Fermo	TORRE SAN PATRIZIO	0,000041470073
MARCHE	Macerata	ACQUACANINA	0,000009893939
MARCHE	Macerata	APIRO	0,000049291943
MARCHE	Macerata	APPIGNANO	0,000072992129
MARCHE	Macerata	BELFORTE DEL CHIENTI	0,000038279700
MARCHE	Macerata	BOLOGNOLA	0,000011445658
MARCHE	Macerata	CALDAROLA	0,000039828684
MARCHE	Macerata	CAMERINO	0,000116200952
MARCHE	Macerata	CAMPOROTONDO DI FIASTRONE	0,000019547251




Regione	Provincia	Comune	Coefficiente di riparto relativo al Fabbisogno Standard
MARCHE	Macerata	CASTELRAIMONDO	0,000089504911
MARCHE	Macerata	CASTELSANTANGELO SUL NERA	0,000015790005
MARCHE	Macerata	CESSAPALOMBO	0,000018836258
MARCHE	Macerata	CINGOLI	0,000179726978
MARCHE	Macerata	CIVITANOVA MARCHE	0,000626839530
MARCHE	Macerata	COLMURANO	0,000030501912
MARCHE	Macerata	CORRIDONIA	0,000244784888
MARCHE	Macerata	ESANATOGLIA	0,000041483447
MARCHE	Macerata	FIASTRA	0,000019668001
MARCHE	Macerata	FIORDIMONTE	0,000011752307
MARCHE	Macerata	FIUMINATA	0,000036176321
MARCHE	Macerata	GAGLIOLE	0,000021646662
MARCHE	Macerata	GUALDO	0,000025593974
MARCHE	Macerata	LORO PICENO	0,000047800775
MARCHE	Macerata	MACERATA	0,000687836867
MARCHE	Macerata	MATELICA	0,000165694985
MARCHE	Macerata	MOGLIANO	0,000082767729
MARCHE	Macerata	MONTE CAVALLO	0,000010788300
MARCHE	Macerata	MONTE SAN GIUSTO	0,000119045239
MARCHE	Macerata	MONTE SAN MARTINO	0,000022998174
MARCHE	Macerata	MONTECASSIANO	0,000116042763
MARCHE	Macerata	MONTECOSARO	0,000107060179
MARCHE	Macerata	MONTEFANO	0,000061794495
MARCHE	Macerata	MONTELUPONE	0,000066862642
MARCHE	Macerata	MORROVALLE	0,000163803493
MARCHE	Macerata	MUCCIA	0,000026501700
MARCHE	Macerata	PENNA SAN GIOVANNI	0,000028754979
MARCHE	Macerata	PETRIOLO	0,000039934828
MARCHE	Macerata	PIEVE TORINA	0,000030818943
MARCHE	Macerata	PIEVEBOVIGLIANA	0,000025736650
MARCHE	Macerata	PIORACO	0,000028892560
MARCHE	Macerata	POGGIO SAN VICINO	0,000013867824
MARCHE	Macerata	POLLENZA	0,000104595705
MARCHE	Macerata	PORTO RECANATI	0,000189483365
MARCHE	Macerata	POTENZA PICENA	0,000251071030




Regione	Provincia	Comune	Coefficiente di riparto relativo al Fabbisogno Standard
MARCHE	Macerata	RECANATI	0,000358820485
MARCHE	Macerata	RIPE SAN GINESIO	0,000026437716
MARCHE	Macerata	SAN GINESIO	0,000070512131
MARCHE	Macerata	SAN SEVERINO MARCHE	0,000206179903
MARCHE	Macerata	SANT'ANGELO IN PONTANO	0,000034167315
MARCHE	Macerata	SARNANO	0,000065193472
MARCHE	Macerata	SEFRO	0,000017616170
MARCHE	Macerata	SERRAPETRONA	0,000026237350
MARCHE	Macerata	SERRAVALLE DI CHIANTI	0,000028474220
MARCHE	Macerata	TOLENTINO	0,000326194482
MARCHE	Macerata	TREIA	0,000152845195
MARCHE	Macerata	URBISAGLIA	0,000053335118
MARCHE	Macerata	USSITA	0,000019183777
MARCHE	Macerata	VISSO	0,000031059521
MARCHE	Pesaro e Urbino	ACQUALAGNA	0,000076383854
MARCHE	Pesaro e Urbino	APECCHIO	0,000042126757
MARCHE	Pesaro e Urbino	AUDITORE	0,000033296388
MARCHE	Pesaro e Urbino	BARCHI	0,000022645712
MARCHE	Pesaro e Urbino	BELFORTE ALL'ISAURO	0,000021618265
MARCHE	Pesaro e Urbino	BORGO PACE	0,000020067932
MARCHE	Pesaro e Urbino	CAGLI	0,000140210757
MARCHE	Pesaro e Urbino	CANTIANO	0,000047847740
MARCHE	Pesaro e Urbino	CARPEGNA	0,000037309422
MARCHE	Pesaro e Urbino	CARTOCETO	0,000125344816
MARCHE	Pesaro e Urbino	COLBORDOLO	0,000101036418
MARCHE	Pesaro e Urbino	FANO	0,001148797129
MARCHE	Pesaro e Urbino	FERMIGNANO	0,000137557407
MARCHE	Pesaro e Urbino	FOSSOMBRONE	0,000159356433
MARCHE	Pesaro e Urbino	FRATTE ROSA	0,000025745047
MARCHE	Pesaro e Urbino	FRONTINO	0,000014056479
MARCHE	Pesaro e Urbino	FRONTONE	0,000028564597
MARCHE	Pesaro e Urbino	GABICCE MARE	0,000097580830
MARCHE	Pesaro e Urbino	GRADARA	0,000080017663
MARCHE	Pesaro e Urbino	ISOLA DEL PIANO	0,000019886336
MARCHE	Pesaro e Urbino	LUNANO	0,000030723274




Regione	Provincia	Comune	Coefficiente di riparto relativo al Fabbisogno Standard
MARCHE	Pesaro e Urbino	MACERATA FELTRIA	0,000041798094
MARCHE	Pesaro e Urbino	MERCATELLO SUL METAURO	0,000032589710
MARCHE	Pesaro e Urbino	MERCATINO CONCA	0,000024466583
MARCHE	Pesaro e Urbino	MOMBAROCCIO	0,000043959083
MARCHE	Pesaro e Urbino	MONDAVIO	0,000071615002
MARCHE	Pesaro e Urbino	MONDOLFO	0,000195196967
MARCHE	Pesaro e Urbino	MONTE CERIGNONE	0,000018647801
MARCHE	Pesaro e Urbino	MONTE GRIMANO TERME	0,000029152674
MARCHE	Pesaro e Urbino	MONTE PORZIO	0,000050942574
MARCHE	Pesaro e Urbino	MONTECALVO IN FOGLIA	0,000049139111
MARCHE	Pesaro e Urbino	MONTECICCARDO	0,000034437339
MARCHE	Pesaro e Urbino	MONTECOPIOLO	0,000027037160
MARCHE	Pesaro e Urbino	MONTEFELCINO	0,000054064526
MARCHE	Pesaro e Urbino	MONTELABBATE	0,000108098444
MARCHE	Pesaro e Urbino	MONTEMAGGIORE AL METAURO	0,000050732071
MARCHE	Pesaro e Urbino	ORCIANO DI PESARO	0,000040882581
MARCHE	Pesaro e Urbino	PEGLIO	0,000020548254
MARCHE	Pesaro e Urbino	PERGOLA	0,000107004886
MARCHE	Pesaro e Urbino	PESARO	0,001688078982
MARCHE	Pesaro e Urbino	PETRIANO	0,000052218808
MARCHE	Pesaro e Urbino	PIAGGE	0,000022864365
MARCHE	Pesaro e Urbino	PIANDIMELETO	0,000043618274
MARCHE	Pesaro e Urbino	PIETRARUBBIA	0,000020526947
MARCHE	Pesaro e Urbino	PIOBBICO	0,000041893968
MARCHE	Pesaro e Urbino	SALTARA	0,000105329477
MARCHE	Pesaro e Urbino	SAN COSTANZO	0,000083789458
MARCHE	Pesaro e Urbino	SAN GIORGIO DI PESARO	0,000029845167
MARCHE	Pesaro e Urbino	SAN LORENZO IN CAMPO	0,000063454112
MARCHE	Pesaro e Urbino	SANT'ANGELO IN LIZZOLA	0,000137833213
MARCHE	Pesaro e Urbino	SANT'ANGELO IN VADO	0,000070150035
MARCHE	Pesaro e Urbino	SANT'IPPOLITO	0,000033393140
MARCHE	Pesaro e Urbino	SASSOCORVARO	0,000060392844
MARCHE	Pesaro e Urbino	SASSOFELTRIO	0,000031861768
MARCHE	Pesaro e Urbino	SERRA SANT'ABBONDIO	0,000026872159
MARCHE	Pesaro e Urbino	SERRUNGARINA	0,000048773392



Regione	Provincia	Comune	Coefficiente di riparto relativo al Fabbisogno Standard
MARCHE	Pesaro e Urbino	TAVOLETO	0,000023925478
MARCHE	Pesaro e Urbino	TAVULLIA	0,000122885466
MARCHE	Pesaro e Urbino	URBANIA	0,000108993812
MARCHE	Pesaro e Urbino	URBINO	0,000239589299
MOLISE	Campobasso	ACQUAVIVA COLLECROCE	0,000020650065
MOLISE	Campobasso	BARANELLO	0,000053666543
MOLISE	Campobasso	BOJANO	0,000125343564
MOLISE	Campobasso	BONEFRO	0,000035682513
MOLISE	Campobasso	BUSSO	0,000031344837
MOLISE	Campobasso	CAMPOBASSO	0,000829627249
MOLISE	Campobasso	CAMPOCHIARO	0,000019369083
MOLISE	Campobasso	CAMPODIPIETRA	0,000048623063
MOLISE	Campobasso	CAMPOLIETO	0,000026686861
MOLISE	Campobasso	CAMPOMARINO	0,000111262184
MOLISE	Campobasso	CASACALENDA	0,000044211854
MOLISE	Campobasso	CASALCIPRANO	0,000019250448
MOLISE	Campobasso	CASTELBOTTACCIO	0,000015370618
MOLISE	Campobasso	CASTELLINO DEL BIFERNO	0,000020343112
MOLISE	Campobasso	CASTELMAURO	0,000040017533
MOLISE	Campobasso	CASTROPIGNANO	0,000025725273
MOLISE	Campobasso	CERCEMAGGIORE	0,000073262619
MOLISE	Campobasso	CERCEPICCOLA	0,000019344960
MOLISE	Campobasso	CIVITACAMPOMARANO	0,000017296889
MOLISE	Campobasso	COLLE D'ANCHISE	0,000022824826
MOLISE	Campobasso	COLLETORTO	0,000042460862
MOLISE	Campobasso	DURONIA	0,000017051376
MOLISE	Campobasso	FERRAZZANO	0,000060991407
MOLISE	Campobasso	FOSSALTO	0,000033425323
MOLISE	Campobasso	GAMBATESA	0,000033255707
MOLISE	Campobasso	GILDONE	0,000023432734
MOLISE	Campobasso	GUARDIALFIERA	0,000025669538
MOLISE	Campobasso	GUARDIAREGIA	0,000021966084
MOLISE	Campobasso	GUGLIONESI	0,000089809936
MOLISE	Campobasso	JELSI	0,000043340033
MOLISE	Campobasso	LARINO	0,000116907102




Regione	Provincia	Comune	Coefficiente di riparto relativo al Fabbisogno Standard
MOLISE	Campobasso	LIMOSANO	0,000023650871
MOLISE	Campobasso	LUCITO	0,000021593225
MOLISE	Campobasso	LUPARA	0,000018395529
MOLISE	Campobasso	MACCHIA VALFORTORE	0,000020419581
MOLISE	Campobasso	MAFALDA	0,000030242937
MOLISE	Campobasso	MATRICE	0,000025362962
MOLISE	Campobasso	MIRABELLO SANNITICO	0,000041145476
MOLISE	Campobasso	MOLISE	0,000009670855
MOLISE	Campobasso	MONACILIONI	0,000019510664
MOLISE	Campobasso	MONTAGANO	0,000028400592
MOLISE	Campobasso	MONTECILFONE	0,000034902885
MOLISE	Campobasso	MONTEFALCONE NEL SANNIO	0,000038864397
MOLISE	Campobasso	MONTELONGO	0,000017357039
MOLISE	Campobasso	MONTEMITRO	0,000017858901
MOLISE	Campobasso	MONTENERO DI BISACCIA	0,000108409145
MOLISE	Campobasso	MONTORIO NEI FRENTANI	0,000019385867
MOLISE	Campobasso	MORRONE DEL SANNIO	0,000019913267
MOLISE	Campobasso	ORATINO	0,000033274413
MOLISE	Campobasso	PALATA	0,000042337777
MOLISE	Campobasso	PETACCIATO	0,000064573647
MOLISE	Campobasso	PETRELLA TIFERNINA	0,000028933764
MOLISE	Campobasso	PIETRACATELLA	0,000031565193
MOLISE	Campobasso	PIETRACUPA	0,000011515916
MOLISE	Campobasso	PORTOCANNONE	0,000047354730
MOLISE	Campobasso	PROVVIDENTI	0,000010366975
MOLISE	Campobasso	RICCIA	0,000090958893
MOLISE	Campobasso	RIPABOTTONI	0,000019074764
MOLISE	Campobasso	RIPALIMOSANI	0,000055195669
MOLISE	Campobasso	ROCCAIVIVARA	0,000025660691
MOLISE	Campobasso	ROTELLO	0,000030524834
MOLISE	Campobasso	SALCITO	0,000020264174
MOLISE	Campobasso	SAN BIASE	0,000010876289
MOLISE	Campobasso	SAN FELICE DEL MOLISE	0,000021373280
MOLISE	Campobasso	SAN GIACOMO DEGLI SCHIAVONI	0,000030423354
MOLISE	Campobasso	SAN GIOVANNI IN GALDO	0,000020872064




Regione	Provincia	Comune	Coefficiente di riparto relativo al Fabbisogno Standard
MOLISE	Campobasso	SAN GIULIANO DEL SANNIO	0,000024501216
MOLISE	Campobasso	SAN GIULIANO DI PUGLIA	0,000028161336
MOLISE	Campobasso	SAN MARTINO IN PENSILIS	0,000082501795
MOLISE	Campobasso	SAN MASSIMO	0,000022591609
MOLISE	Campobasso	SAN POLO MATESE	0,000018748163
MOLISE	Campobasso	SANT'ANGELO LIMOSANO	0,000016136179
MOLISE	Campobasso	SANT'ELIA A PIANISI	0,000042413070
MOLISE	Campobasso	SANTA CROCE DI MAGLIANO	0,000083276381
MOLISE	Campobasso	SEPINO	0,000043008187
MOLISE	Campobasso	SPINETE	0,000029703307
MOLISE	Campobasso	TAVENNA	0,000024950243
MOLISE	Campobasso	TERMOLI	0,000491902443
MOLISE	Campobasso	TORELLA DEL SANNIO	0,000022417419
MOLISE	Campobasso	TORO	0,000032767092
MOLISE	Campobasso	TRIVENTO	0,000090596862
MOLISE	Campobasso	TUFARA	0,000024135862
MOLISE	Campobasso	URURI	0,000052627525
MOLISE	Campobasso	VINCHIATURO	0,000060149279
MOLISE	Isernia	ACQUAVIVA D'ISERNIA	0,000016800406
MOLISE	Isernia	AGNONE	0,000092248575
MOLISE	Isernia	BAGNOLI DEL TRIGNO	0,000022412880
MOLISE	Isernia	BELMONTE DEL SANNIO	0,000024063538
MOLISE	Isernia	CANTALUPO NEL SANNIO	0,000023508791
MOLISE	Isernia	CAPRACOTTA	0,000025853203
MOLISE	Isernia	CAROVILLI	0,000032746706
MOLISE	Isernia	CARPINONE	0,000030642377
MOLISE	Isernia	CASTEL DEL GIUDICE	0,000017031357
MOLISE	Isernia	CASTEL SAN VINCENZO	0,000018528511
MOLISE	Isernia	CASTELPETROSO	0,000037215209
MOLISE	Isernia	CASTELPIZZUTO	0,000010317508
MOLISE	Isernia	CASTELVERRINO	0,000009170269
MOLISE	Isernia	CERRO AL VOLTURNO	0,000030822794
MOLISE	Isernia	CHIAUCI	0,000014282896
MOLISE	Isernia	CIVITANOVA DEL SANNIO	0,000028777529
MOLISE	Isernia	COLLI A VOLTURNO	0,000030231593




Regione	Provincia	Comune	Coefficiente di riparto relativo al Fabbisogno Standard
MOLISE	Isernia	CONCA CASALE	0,000012379095
MOLISE	Isernia	FILIGNANO	0,000022709904
MOLISE	Isernia	FORLI' DEL SANNIO	0,000022482113
MOLISE	Isernia	FORNELLI	0,000038015768
MOLISE	Isernia	FROSOLONE	0,000061544552
MOLISE	Isernia	ISERNIA	0,000364622381
MOLISE	Isernia	LONGANO	0,000021813636
MOLISE	Isernia	MACCHIA D'ISERNIA	0,000026182929
MOLISE	Isernia	MACCHIAGODENA	0,000040064641
MOLISE	Isernia	MIRANDA	0,000026819484
MOLISE	Isernia	MONTAQUILA	0,000051086933
MOLISE	Isernia	MONTENERO VAL COCCHIARA	0,000018721379
MOLISE	Isernia	MONTERODUNI	0,000044995500
MOLISE	Isernia	PESCHE	0,000034396773
MOLISE	Isernia	PESCOLANCIANO	0,000024527646
MOLISE	Isernia	PESCOPENNATARO	0,000013736989
MOLISE	Isernia	PETTORANELLO DEL MOLISE	0,000017718356
MOLISE	Isernia	PIETRABONDANTE	0,000022742881
MOLISE	Isernia	PIZZONE	0,000014732596
MOLISE	Isernia	POGGIO SANNITA	0,000021827567
MOLISE	Isernia	POZZILLI	0,000042074698
MOLISE	Isernia	RIONERO SANNITICO	0,000029221370
MOLISE	Isernia	ROCCAMANDOLFI	0,000025867324
MOLISE	Isernia	ROCCASICURA	0,000018290513
MOLISE	Isernia	ROCCHETTA A VOLTURNO	0,000026770798
MOLISE	Isernia	SAN PIETRO AVELLANA	0,000019328696
MOLISE	Isernia	SANT'AGAPITO	0,000030029932
MOLISE	Isernia	SANT'ANGELO DEL PESCO	0,000017878977
MOLISE	Isernia	SANT'ELENA SANNITA	0,000013904826
MOLISE	Isernia	SANTA MARIA DEL MOLISE	0,000019469646
MOLISE	Isernia	SCAPOLI	0,000024606166
MOLISE	Isernia	SESSANO DEL MOLISE	0,000022191500
MOLISE	Isernia	SESTO CAMPANO	0,000049069094
MOLISE	Isernia	VASTOGIRARDI	0,000023015965
MOLISE	Isernia	VENAFRO	0,000179746245



Regione	Provincia	Comune	Coefficiente di riparto relativo al Fabbisogno Standard
PIEMONTE	Alessandria	ACQUI TERME	0,000319430778
PIEMONTE	Alessandria	ALBERA LIGURE	0,000014376995
PIEMONTE	Alessandria	ALESSANDRIA	0,001695794953
PIEMONTE	Alessandria	ALFIANO NATTA	0,000021430058
PIEMONTE	Alessandria	ALICE BEL COLLE	0,000021987917
PIEMONTE	Alessandria	ALLUVIONI CAMBIO'	0,000024151146
PIEMONTE	Alessandria	ALTAVILLA MONFERRATO	0,000016629619
PIEMONTE	Alessandria	ALZANO SCRIVIA	0,000014941484
PIEMONTE	Alessandria	ARQUATA SCRIVIA	0,000104585038
PIEMONTE	Alessandria	AVOLASCA	0,000012789843
PIEMONTE	Alessandria	BALZOLA	0,000030872115
PIEMONTE	Alessandria	BASALUZZO	0,000039180171
PIEMONTE	Alessandria	BASSIGNANA	0,000037199054
PIEMONTE	Alessandria	BELFORTE MONFERRATO	0,000018058814
PIEMONTE	Alessandria	BERGAMASCO	0,000020994455
PIEMONTE	Alessandria	BERZANO DI TORTONA	0,000010518407
PIEMONTE	Alessandria	BISTAGNO	0,000038897327
PIEMONTE	Alessandria	BORGHETTO DI BORBERA	0,000039421743
PIEMONTE	Alessandria	BORGO SAN MARTINO	0,000030774662
PIEMONTE	Alessandria	BORGORATTO ALESSANDRINO	0,000017459054
PIEMONTE	Alessandria	BOSCO MARENGO	0,000045805869
PIEMONTE	Alessandria	BOSIO	0,000026343145
PIEMONTE	Alessandria	BOZZOLE	0,000013197615
PIEMONTE	Alessandria	BRIGNANO-FRASCATA	0,000017322562
PIEMONTE	Alessandria	CABELLA LIGURE	0,000018584949
PIEMONTE	Alessandria	CAMAGNA MONFERRATO	0,000016736627
PIEMONTE	Alessandria	CAMINO	0,000023173672
PIEMONTE	Alessandria	CANTALUPO LIGURE	0,000018108121
PIEMONTE	Alessandria	CAPRIATA D'ORBA	0,000039791287
PIEMONTE	Alessandria	CARBONARA SCRIVIA	0,000025418471
PIEMONTE	Alessandria	CARENTINO	0,000013644003
PIEMONTE	Alessandria	CAREZZANO	0,000015973947
PIEMONTE	Alessandria	CARPENETO	0,000025165576
PIEMONTE	Alessandria	CARREGA LIGURE	0,000007805683
PIEMONTE	Alessandria	CARROSIO	0,000017457563




Regione	Provincia	Comune	Coefficiente di riparto relativo al Fabbisogno Standard
PIEMONTE	Alessandria	CARTOSIO	0,000021589748
PIEMONTE	Alessandria	CASAL CERMELLI	0,000028839631
PIEMONTE	Alessandria	CASALE MONFERRATO	0,000559581497
PIEMONTE	Alessandria	CASALEGGIO BOIRO	0,000015646803
PIEMONTE	Alessandria	CASALNOCETO	0,000023712173
PIEMONTE	Alessandria	CASASCO	0,000009848133
PIEMONTE	Alessandria	CASSANO SPINOLA	0,000038556859
PIEMONTE	Alessandria	CASSINE	0,000053623795
PIEMONTE	Alessandria	CASSINELLE	0,000025608072
PIEMONTE	Alessandria	CASTELLANIA	0,000007774161
PIEMONTE	Alessandria	CASTELLAR GUIDOBONO	0,000015546464
PIEMONTE	Alessandria	CASTELLAZZO BORMIDA	0,000081637413
PIEMONTE	Alessandria	CASTELLETTO D'ERRO	0,000009304292
PIEMONTE	Alessandria	CASTELLETTO D'ORBA	0,000040097571
PIEMONTE	Alessandria	CASTELLETTO MERLI	0,000018275448
PIEMONTE	Alessandria	CASTELLETTO MONFERRATO	0,000033832440
PIEMONTE	Alessandria	CASTELNUOVO BORMIDA	0,000019546795
PIEMONTE	Alessandria	CASTELNUOVO SCRIVIA	0,000086398183
PIEMONTE	Alessandria	CASTELSPINA	0,000015885152
PIEMONTE	Alessandria	CAVATORE	0,000014583713
PIEMONTE	Alessandria	CELLA MONTE	0,000015944720
PIEMONTE	Alessandria	CERSETO	0,000018786592
PIEMONTE	Alessandria	CERRETO GRUE	0,000016987086
PIEMONTE	Alessandria	CERRINA MONFERRATO	0,000031838605
PIEMONTE	Alessandria	CONIOLO	0,000019104211
PIEMONTE	Alessandria	CONZANO	0,000024183753
PIEMONTE	Alessandria	COSTA VESCOVATO	0,000016959900
PIEMONTE	Alessandria	CREMOLINO	0,000024644740
PIEMONTE	Alessandria	CUCCARO MONFERRATO	0,000014222076
PIEMONTE	Alessandria	DENICE	0,000010545667
PIEMONTE	Alessandria	DERNICE	0,000011659685
PIEMONTE	Alessandria	FABBRICA CURONE	0,000021870440
PIEMONTE	Alessandria	FELIZZANO	0,000044174220
PIEMONTE	Alessandria	FRACONALTO	0,000015363338
PIEMONTE	Alessandria	FRANCAVILLA BISIO	0,000015459430




Regione	Provincia	Comune	Coefficiente di riparto relativo al Fabbisogno Standard
PIEMONTE	Alessandria	FRASCARO	0,000016904370
PIEMONTE	Alessandria	FRASSINELLO MONFERRATO	0,000016657548
PIEMONTE	Alessandria	FRASSINETO PO	0,000031265469
PIEMONTE	Alessandria	FRESONARA	0,000021049935
PIEMONTE	Alessandria	FRUGAROLO	0,000036307596
PIEMONTE	Alessandria	FUBINE	0,000035915431
PIEMONTE	Alessandria	GABIANO	0,000030295688
PIEMONTE	Alessandria	GAMALERO	0,000022751159
PIEMONTE	Alessandria	GARBAGNA	0,000020787436
PIEMONTE	Alessandria	GAVAZZANA	0,000010482444
PIEMONTE	Alessandria	GAVI	0,000076495186
PIEMONTE	Alessandria	GIAROLE	0,000019608086
PIEMONTE	Alessandria	GREMIASCO	0,000015646056
PIEMONTE	Alessandria	GROGNARDO	0,000013914182
PIEMONTE	Alessandria	GRONDONA	0,000016892138
PIEMONTE	Alessandria	GUAZZORA	0,000013895234
PIEMONTE	Alessandria	ISOLA SANT'ANTONIO	0,000019772601
PIEMONTE	Alessandria	LERMA	0,000023255485
PIEMONTE	Alessandria	LU	0,000026503970
PIEMONTE	Alessandria	MALVICINO	0,000007810864
PIEMONTE	Alessandria	MASIO	0,000030023097
PIEMONTE	Alessandria	MELAZZO	0,000028503295
PIEMONTE	Alessandria	MERANA	0,000010471261
PIEMONTE	Alessandria	MIRABELLO MONFERRATO	0,000029923397
PIEMONTE	Alessandria	MOLARE	0,000042766569
PIEMONTE	Alessandria	MOLINO DEI TORTI	0,000020006204
PIEMONTE	Alessandria	MOMBELLO MONFERRATO	0,000027699666
PIEMONTE	Alessandria	MOMPERONE	0,000012284114
PIEMONTE	Alessandria	MONCESTINO	0,000011605087
PIEMONTE	Alessandria	MONGIARDINO LIGURE	0,000011420028
PIEMONTE	Alessandria	MONLEALE	0,000017889381
PIEMONTE	Alessandria	MONTACUTO	0,000015299914
PIEMONTE	Alessandria	MONTALDEO	0,000014421226
PIEMONTE	Alessandria	MONTALDO BORMIDA	0,000019765181
PIEMONTE	Alessandria	MONTECASTELLO	0,000013341424




Regione	Provincia	Comune	Coefficiente di riparto relativo al Fabbisogno Standard
PIEMONTE	Alessandria	MONTECHIARO D'ACQUI	0,000017627117
PIEMONTE	Alessandria	MONTEGIOCO	0,000013949723
PIEMONTE	Alessandria	MONTEMARZINO	0,000014429233
PIEMONTE	Alessandria	MORANO SUL PO	0,000032653520
PIEMONTE	Alessandria	MORBELLO	0,000016803985
PIEMONTE	Alessandria	MORNESE	0,000020960701
PIEMONTE	Alessandria	MORSASCO	0,000020751921
PIEMONTE	Alessandria	MURISENGO	0,000033985849
PIEMONTE	Alessandria	NOVI LIGURE	0,000450362284
PIEMONTE	Alessandria	OCCIMIANO	0,000029950820
PIEMONTE	Alessandria	ODALENGO GRANDE	0,000016082944
PIEMONTE	Alessandria	ODALENGO PICCOLO	0,000011881302
PIEMONTE	Alessandria	OLIVOLA	0,000008684527
PIEMONTE	Alessandria	ORSARA BORMIDA	0,000015102178
PIEMONTE	Alessandria	OTTIGLIO	0,000020189278
PIEMONTE	Alessandria	OVADA	0,000179172474
PIEMONTE	Alessandria	OVIGLIO	0,000028500434
PIEMONTE	Alessandria	OZZANO MONFERRATO	0,000032943485
PIEMONTE	Alessandria	PADERNA	0,000011253919
PIEMONTE	Alessandria	PARETO	0,000017784763
PIEMONTE	Alessandria	PARODI LIGURE	0,000020602685
PIEMONTE	Alessandria	PASTURANA	0,000027495662
PIEMONTE	Alessandria	PECETTO DI VALENZA	0,000029066286
PIEMONTE	Alessandria	PIETRA MARAZZI	0,000023626736
PIEMONTE	Alessandria	PIOVERA	0,000022349274
PIEMONTE	Alessandria	POMARO MONFERRATO	0,000014535010
PIEMONTE	Alessandria	PONTECURONE	0,000065273038
PIEMONTE	Alessandria	PONTESTURA	0,000031084979
PIEMONTE	Alessandria	PONTI	0,000017944521
PIEMONTE	Alessandria	PONZANO MONFERRATO	0,000015767360
PIEMONTE	Alessandria	PONZONE	0,000025789316
PIEMONTE	Alessandria	POZZOL GROPPA	0,000015924142
PIEMONTE	Alessandria	POZZOLO FORMIGARO	0,000080874211
PIEMONTE	Alessandria	PRASCO	0,000017767056
PIEMONTE	Alessandria	PREDOSA	0,000039663694




Regione	Provincia	Comune	Coefficiente di riparto relativo al Fabbisogno Standard
PIEMONTE	Alessandria	QUARGNENTO	0,000031757311
PIEMONTE	Alessandria	QUATTORDIO	0,000033403401
PIEMONTE	Alessandria	RICALDONE	0,000018872443
PIEMONTE	Alessandria	RIVALTA BORMIDA	0,000029717771
PIEMONTE	Alessandria	RIVARONE	0,000015568455
PIEMONTE	Alessandria	ROCCA GRIMALDA	0,000032273245
PIEMONTE	Alessandria	ROCCAFORTE LIGURE	0,000010526956
PIEMONTE	Alessandria	ROCCHETTA LIGURE	0,000012580397
PIEMONTE	Alessandria	ROSIGNANO MONFERRATO	0,000036618345
PIEMONTE	Alessandria	SALA MONFERRATO	0,000014853694
PIEMONTE	Alessandria	SALE	0,000074731695
PIEMONTE	Alessandria	SAN CRISTOFORO	0,000018091695
PIEMONTE	Alessandria	SAN GIORGIO MONFERRATO	0,000028604997
PIEMONTE	Alessandria	SAN SALVATORE MONFERRATO	0,000076369329
PIEMONTE	Alessandria	SAN SEBASTIANO CURONE	0,000019915204
PIEMONTE	Alessandria	SANT'AGATA FOSSILI	0,000017265633
PIEMONTE	Alessandria	SARDIGLIANO	0,000016258962
PIEMONTE	Alessandria	SAREZZANO	0,000026632839
PIEMONTE	Alessandria	SERRALUNGA DI CREA	0,000018590472
PIEMONTE	Alessandria	SERRAVALLE SCRIVIA	0,000106157219
PIEMONTE	Alessandria	SEZZADIO	0,000028858591
PIEMONTE	Alessandria	SILVANO D'ORBA	0,000037347499
PIEMONTE	Alessandria	SOLERO	0,000032974600
PIEMONTE	Alessandria	SOLONGHELLO	0,000012399573
PIEMONTE	Alessandria	SPIGNO MONFERRATO	0,000024905984
PIEMONTE	Alessandria	SPINETO SCRIVIA	0,000014393832
PIEMONTE	Alessandria	STAZZANO	0,000048050979
PIEMONTE	Alessandria	STREVI	0,000038824195
PIEMONTE	Alessandria	TAGLIOLO MONFERRATO	0,000031893887
PIEMONTE	Alessandria	TASSAROLO	0,000017637358
PIEMONTE	Alessandria	TERRUGGIA	0,000022999209
PIEMONTE	Alessandria	TERZO	0,000026869866
PIEMONTE	Alessandria	TICINETO	0,000029543681
PIEMONTE	Alessandria	TORTONA	0,000442459862
PIEMONTE	Alessandria	TREVILLE	0,000012461676




Regione	Provincia	Comune	Coefficiente di riparto relativo al Fabbisogno Standard
PIEMONTE	Alessandria	TRISOBBIO	0,000019090174
PIEMONTE	Alessandria	VALENZA	0,000322789872
PIEMONTE	Alessandria	VALMACCA	0,000024675162
PIEMONTE	Alessandria	VIGNALE MONFERRATO	0,000025494161
PIEMONTE	Alessandria	VIGNOLE BORBERA	0,000044637746
PIEMONTE	Alessandria	VIGUZZOLO	0,000054961806
PIEMONTE	Alessandria	VILLADEATI	0,000017744074
PIEMONTE	Alessandria	VILLALVERNIA	0,000025342582
PIEMONTE	Alessandria	VILLAMIROGLIO	0,000015460219
PIEMONTE	Alessandria	VILLANOVA MONFERRATO	0,000036120990
PIEMONTE	Alessandria	VILLAROMAGNANO	0,000019906377
PIEMONTE	Alessandria	VISONE	0,000026943175
PIEMONTE	Alessandria	VOLPEDO	0,000027836806
PIEMONTE	Alessandria	VOLPEGLINO	0,000010737315
PIEMONTE	Alessandria	VOLTAGGIO	0,000021988395
PIEMONTE	Asti	AGLIANO TERME	0,000036001510
PIEMONTE	Asti	ALBUGNANO	0,000017784332
PIEMONTE	Asti	ANTIGNANO	0,000024094694
PIEMONTE	Asti	ARAMENGO	0,000018575257
PIEMONTE	Asti	ASTI	0,001441786187
PIEMONTE	Asti	AZZANO D'ASTI	0,000015360642
PIEMONTE	Asti	BALDICHIERI D'ASTI	0,000024779175
PIEMONTE	Asti	BELVEGLIO	0,000013410774
PIEMONTE	Asti	BERZANO DI SAN PIETRO	0,000017019607
PIEMONTE	Asti	BRUNO	0,000014512312
PIEMONTE	Asti	BUBBIO	0,000023739085
PIEMONTE	Asti	BUTTIGLIERA D'ASTI	0,000046719664
PIEMONTE	Asti	CALAMANDRANA	0,000035961858
PIEMONTE	Asti	CALLIANO	0,000030009227
PIEMONTE	Asti	CALOSSO	0,000027515400
PIEMONTE	Asti	CAMERANO CASASCO	0,000015618570
PIEMONTE	Asti	CANELLI	0,000173043037
PIEMONTE	Asti	CANTARANA	0,000023174983
PIEMONTE	Asti	CAPRIGLIO	0,000013276849
PIEMONTE	Asti	CASORZO	0,000019837779




Regione	Provincia	Comune	Coefficiente di riparto relativo al Fabbisogno Standard
PIEMONTE	Asti	CASSINASCO	0,000020108289
PIEMONTE	Asti	CASTAGNOLE DELLE LANZE	0,000062804873
PIEMONTE	Asti	CASTAGNOLE MONFERRATO	0,000029040022
PIEMONTE	Asti	CASTEL BOGLIONE	0,000018923528
PIEMONTE	Asti	CASTEL ROCCHERO	0,000015526327
PIEMONTE	Asti	CASTELL'ALFERO	0,000052075087
PIEMONTE	Asti	CASTELLERO	0,000012720944
PIEMONTE	Asti	CASTELLETTO MOLINA	0,000009773454
PIEMONTE	Asti	CASTELLO DI ANNONE	0,000038633632
PIEMONTE	Asti	CASTELNUOVO BELBO	0,000022715694
PIEMONTE	Asti	CASTELNUOVO CALCEA	0,000020890387
PIEMONTE	Asti	CASTELNUOVO DON BOSCO	0,000057164210
PIEMONTE	Asti	CELLARENGO	0,000019132435
PIEMONTE	Asti	CELLE ENOMONDO	0,000016299184
PIEMONTE	Asti	CERRETO D'ASTI	0,000011643900
PIEMONTE	Asti	CERRO TANARO	0,000017700512
PIEMONTE	Asti	CESSOLE	0,000016931987
PIEMONTE	Asti	CHIUSANO D'ASTI	0,000010905745
PIEMONTE	Asti	CINAGLIO	0,000016533363
PIEMONTE	Asti	CISTERNA D'ASTI	0,000029402241
PIEMONTE	Asti	COAZZOLO	0,000012656912
PIEMONTE	Asti	COCCONATO	0,000035571150
PIEMONTE	Asti	CORSIONE	0,000011028313
PIEMONTE	Asti	CORTANDONE	0,000012928688
PIEMONTE	Asti	CORTANZE	0,000012401915
PIEMONTE	Asti	CORTAZZONE	0,000018864456
PIEMONTE	Asti	CORTIGLIONE	0,000017637841
PIEMONTE	Asti	COSSOMBRATO	0,000015667615
PIEMONTE	Asti	COSTIGLIOLE D'ASTI	0,000096924114
PIEMONTE	Asti	CUNICO	0,000016472951
PIEMONTE	Asti	DUSINO SAN MICHELE	0,000022845440
PIEMONTE	Asti	FERRERE	0,000033409427
PIEMONTE	Asti	FONTANILE	0,000016736164
PIEMONTE	Asti	FRINCO	0,000020178333
PIEMONTE	Asti	GRANA	0,000017747625




Regione	Provincia	Comune	Coefficiente di riparto relativo al Fabbisogno Standard
PIEMONTE	Asti	GRAZZANO BADOGLIO	0,000019050024
PIEMONTE	Asti	INCISA SCAPACCINO	0,000042545124
PIEMONTE	Asti	ISOLA D'ASTI	0,000042338031
PIEMONTE	Asti	LOAZZOLO	0,000015302622
PIEMONTE	Asti	MARANZANA	0,000013188863
PIEMONTE	Asti	MARETTO	0,000014682998
PIEMONTE	Asti	MOASCA	0,000015761395
PIEMONTE	Asti	MOMBALDONE	0,000011943778
PIEMONTE	Asti	MOMBARUZZO	0,000025034671
PIEMONTE	Asti	MOMBERCELLI	0,000046119138
PIEMONTE	Asti	MONALE	0,000023912076
PIEMONTE	Asti	MONASTERO BORMIDA	0,000024531785
PIEMONTE	Asti	MONCALVO	0,000055783862
PIEMONTE	Asti	MONCUCCO TORINESE	0,000023998936
PIEMONTE	Asti	MONGARDINO	0,000024481470
PIEMONTE	Asti	MONTABONE	0,000015545032
PIEMONTE	Asti	MONTAFIA	0,000024921714
PIEMONTE	Asti	MONTALDO SCARAMPI	0,000020968451
PIEMONTE	Asti	MONTECHIARO D'ASTI	0,000031154824
PIEMONTE	Asti	MONTEGROSSO D'ASTI	0,000040943748
PIEMONTE	Asti	MONTEMAGNO	0,000029444980
PIEMONTE	Asti	MONTIGLIO MONFERRATO	0,000037003983
PIEMONTE	Asti	MORANSENGO	0,000011613111
PIEMONTE	Asti	NIZZA MONFERRATO	0,000175951763
PIEMONTE	Asti	OLMO GENTILE	0,000008509393
PIEMONTE	Asti	PASSERANO MARMORITO	0,000016770925
PIEMONTE	Asti	PENANGO	0,000016774013
PIEMONTE	Asti	PIEA	0,000017666543
PIEMONTE	Asti	PINO D'ASTI	0,000012817549
PIEMONTE	Asti	PIOVA' MASSAIA	0,000019953022
PIEMONTE	Asti	PORTACOMARO	0,000040467656
PIEMONTE	Asti	QUARANTI	0,000010157961
PIEMONTE	Asti	REFRANCORE	0,000033921512
PIEMONTE	Asti	REVIGLIASCO D'ASTI	0,000021437764
PIEMONTE	Asti	ROATTO	0,000014544498




Regione	Provincia	Comune	Coefficiente di riparto relativo al Fabbisogno Standard
PIEMONTE	Asti	ROBELLA	0,000015909725
PIEMONTE	Asti	ROCCA D'ARAZZO	0,000024208226
PIEMONTE	Asti	ROCCAVERANO	0,000017430911
PIEMONTE	Asti	ROCCHETTA PALAFEA	0,000014741883
PIEMONTE	Asti	ROCCHETTA TANARO	0,000030850446
PIEMONTE	Asti	SAN DAMIANO D'ASTI	0,000134446472
PIEMONTE	Asti	SAN GIORGIO SCARAMPI	0,000009396720
PIEMONTE	Asti	SAN MARTINO ALFIERI	0,000021634639
PIEMONTE	Asti	SAN MARZANO OLIVETO	0,000025355467
PIEMONTE	Asti	SAN PAOLO SOLBRITO	0,000028686791
PIEMONTE	Asti	SCURZOLENCO	0,000017651312
PIEMONTE	Asti	SEROLE	0,000010241111
PIEMONTE	Asti	SESSAME	0,000013789721
PIEMONTE	Asti	SETTIME	0,000016970995
PIEMONTE	Asti	SOGLIO	0,000009386593
PIEMONTE	Asti	TIGLIOLE	0,000034546801
PIEMONTE	Asti	TONCO	0,000025575700
PIEMONTE	Asti	TONENGO	0,000011512975
PIEMONTE	Asti	VAGLIO SERRA	0,000013371999
PIEMONTE	Asti	VALFENERA	0,000046299025
PIEMONTE	Asti	VESIME	0,000019640310
PIEMONTE	Asti	VIALE	0,000012136382
PIEMONTE	Asti	VIARIGI	0,000024798631
PIEMONTE	Asti	VIGLIANO D'ASTI	0,000022627344
PIEMONTE	Asti	VILLA SAN SECONDO	0,000015466021
PIEMONTE	Asti	VILLAFRANCA D'ASTI	0,000058460930
PIEMONTE	Asti	VILLANOVA D'ASTI	0,000093904267
PIEMONTE	Asti	VINCHIO	0,000020015787
PIEMONTE	Biella	AILOCHE	0,000014065783
PIEMONTE	Biella	ANDORNO MICCA	0,000064782257
PIEMONTE	Biella	BENNA	0,000029123615
PIEMONTE	Biella	BIELLA	0,000758529844
PIEMONTE	Biella	BIOGLIO	0,000025408068
PIEMONTE	Biella	BORRIANA	0,000024383633
PIEMONTE	Biella	BRUSNENGO	0,000044368385




Regione	Provincia	Comune	Coefficiente di riparto relativo al Fabbisogno Standard
PIEMONTE	Biella	CALLABIANA	0,000010812099
PIEMONTE	Biella	CAMANDONA	0,000015226333
PIEMONTE	Biella	CAMBURZANO	0,000027013581
PIEMONTE	Biella	CAMPIGLIA CERVO	0,000011053461
PIEMONTE	Biella	CANDELO	0,000127224702
PIEMONTE	Biella	CAPRILE	0,000011653473
PIEMONTE	Biella	CASAPINTA	0,000017167544
PIEMONTE	Biella	CASTELLETTO CERVO	0,000023197965
PIEMONTE	Biella	CAVAGLIA'	0,000063484660
PIEMONTE	Biella	CERRETO CASTELLO	0,000020522379
PIEMONTE	Biella	CERRIONE	0,000055651941
PIEMONTE	Biella	COGGIOLA	0,000042710022
PIEMONTE	Biella	COSSATO	0,000238929503
PIEMONTE	Biella	CREVACUORE	0,000033736564
PIEMONTE	Biella	CROSA	0,000014381177
PIEMONTE	Biella	CURINO	0,000017147154
PIEMONTE	Biella	DONATO	0,000022613869
PIEMONTE	Biella	DORZANO	0,000017175366
PIEMONTE	Biella	GAGLIANICO	0,000068272251
PIEMONTE	Biella	GIFLENGA	0,000010361384
PIEMONTE	Biella	GRAGLIA	0,000034832609
PIEMONTE	Biella	LESSONA	0,000046271919
PIEMONTE	Biella	MAGNANO	0,000015815693
PIEMONTE	Biella	MASSAZZA	0,000018665137
PIEMONTE	Biella	MASSERANO	0,000043091957
PIEMONTE	Biella	MEZZANA MORTIGLIENGO	0,000017197101
PIEMONTE	Biella	MIAGLIANO	0,000018380685
PIEMONTE	Biella	MONGRANDO	0,000067493439
PIEMONTE	Biella	MOSSO	0,000038595691
PIEMONTE	Biella	MOTTALCIATA	0,000032837311
PIEMONTE	Biella	MUZZANO	0,000019086892
PIEMONTE	Biella	NETRO	0,000025696135
PIEMONTE	Biella	OCCHIEPPO INFERIORE	0,000066067789
PIEMONTE	Biella	OCCHIEPPO SUPERIORE	0,000053623312
PIEMONTE	Biella	PETTINENGO	0,000033893661




Regione	Provincia	Comune	Coefficiente di riparto relativo al Fabbisogno Standard
PIEMONTE	Biella	PIATTO	0,000017000672
PIEMONTE	Biella	PIEDICAVALLO	0,000011780775
PIEMONTE	Biella	POLLONE	0,000043007027
PIEMONTE	Biella	PONDERANO	0,000071199250
PIEMONTE	Biella	PORTULA	0,000032659996
PIEMONTE	Biella	PRALUNGO	0,000052282771
PIEMONTE	Biella	PRAY	0,000045767949
PIEMONTE	Biella	QUAREGNA	0,000031936572
PIEMONTE	Biella	QUITTENGO	0,000011122999
PIEMONTE	Biella	RONCO BIELLESE	0,000034388870
PIEMONTE	Biella	ROPOLO	0,000024788372
PIEMONTE	Biella	ROSAZZA	0,000009294455
PIEMONTE	Biella	SAGLIANO MICCA	0,000035935035
PIEMONTE	Biella	SALA BIELLESE	0,000020473201
PIEMONTE	Biella	SALUSSOLA	0,000040030263
PIEMONTE	Biella	SAN PAOLO CERVO	0,000009293020
PIEMONTE	Biella	SANDIGLIANO	0,000050697645
PIEMONTE	Biella	SELVE MARCONE	0,000008135085
PIEMONTE	Biella	SOPRANA	0,000020658651
PIEMONTE	Biella	SORDEVOLO	0,000029544109
PIEMONTE	Biella	SOSTEGNO	0,000022521970
PIEMONTE	Biella	STRONA	0,000027504531
PIEMONTE	Biella	TAVIGLIANO	0,000026495427
PIEMONTE	Biella	TERNENGO	0,000014048083
PIEMONTE	Biella	TOLLEGNO	0,000054539378
PIEMONTE	Biella	TORRAZZO	0,000012282515
PIEMONTE	Biella	TRIVERO	0,000105060918
PIEMONTE	Biella	VALDENGO	0,000045568030
PIEMONTE	Biella	VALLANZENGO	0,000011952385
PIEMONTE	Biella	VALLE MOSSO	0,000067137653
PIEMONTE	Biella	VALLE SAN NICOLAO	0,000026324688
PIEMONTE	Biella	VEGLIO	0,000018788948
PIEMONTE	Biella	VERRONE	0,000029481006
PIEMONTE	Biella	VIGLIANO BIELLESE	0,000127831700
PIEMONTE	Biella	VILLA DEL BOSCO	0,000016550165




Regione	Provincia	Comune	Coefficiente di riparto relativo al Fabbisogno Standard
PIEMONTE	Biella	VILLANOVA BIELLESE	0,000011181739
PIEMONTE	Biella	VIVERONE	0,000030360139
PIEMONTE	Biella	ZIMONE	0,000016764320
PIEMONTE	Biella	ZUBIENA	0,000029238705
PIEMONTE	Biella	ZUMAGLIA	0,000026223164
PIEMONTE	Cuneo	ACCEGLIO	0,000012179158
PIEMONTE	Cuneo	AISONE	0,000014757648
PIEMONTE	Cuneo	ALBA	0,000520339285
PIEMONTE	Cuneo	ALBARETTO DELLA TORRE	0,000013819816
PIEMONTE	Cuneo	ALTO	0,000010166565
PIEMONTE	Cuneo	ARGENTERA	0,000007904035
PIEMONTE	Cuneo	ARGUELLO	0,000010376299
PIEMONTE	Cuneo	BAGNASCO	0,000025216380
PIEMONTE	Cuneo	BAGNOLO PIEMONTE	0,000099574846
PIEMONTE	Cuneo	BALDISSERO D'ALBA	0,000025904604
PIEMONTE	Cuneo	BARBARESCO	0,000022323975
PIEMONTE	Cuneo	BARGE	0,000127112427
PIEMONTE	Cuneo	BAROLO	0,000020122142
PIEMONTE	Cuneo	BASTIA MONDOVI'	0,000018423894
PIEMONTE	Cuneo	BATTIFOLLO	0,000012290040
PIEMONTE	Cuneo	BEINETTE	0,000055631258
PIEMONTE	Cuneo	BELLINO	0,000011349564
PIEMONTE	Cuneo	BELVEDERE LANGHE	0,000015649349
PIEMONTE	Cuneo	BENE VAGIENNA	0,000065734249
PIEMONTE	Cuneo	BENEVELLO	0,000018343314
PIEMONTE	Cuneo	BERGOLO	0,000006567146
PIEMONTE	Cuneo	BERNEZZO	0,000065273701
PIEMONTE	Cuneo	BONVICINO	0,000009138674
PIEMONTE	Cuneo	BORG SAN DALMAZZO	0,000195199288
PIEMONTE	Cuneo	BORGOMALE	0,000017171625
PIEMONTE	Cuneo	BOSIA	0,000011449236
PIEMONTE	Cuneo	BOSSOLASCO	0,000020971875
PIEMONTE	Cuneo	BOVES	0,000163362455
PIEMONTE	Cuneo	BRA	0,000496254530
PIEMONTE	Cuneo	BRIAGLIA	0,000014336678




Regione	Provincia	Comune	Coefficiente di riparto relativo al Fabbisogno Standard
PIEMONTE	Cuneo	BRIGA ALTA	0,000004773264
PIEMONTE	Cuneo	BRONDELLO	0,000013770304
PIEMONTE	Cuneo	BROSSASCO	0,000027384041
PIEMONTE	Cuneo	BUSCA	0,000162359633
PIEMONTE	Cuneo	CAMERANA	0,000018978043
PIEMONTE	Cuneo	CAMO	0,000010461405
PIEMONTE	Cuneo	CANALE	0,000089757738
PIEMONTE	Cuneo	CANOSIO	0,000008513012
PIEMONTE	Cuneo	CAPRAUNA	0,000009905048
PIEMONTE	Cuneo	CARAGLIO	0,000109706886
PIEMONTE	Cuneo	CARAMAGNA PIEMONTE	0,000059085794
PIEMONTE	Cuneo	CARDE'	0,000027620084
PIEMONTE	Cuneo	CARRU'	0,000078250725
PIEMONTE	Cuneo	CARTIGNANO	0,000010943655
PIEMONTE	Cuneo	CASALGRASSO	0,000031440858
PIEMONTE	Cuneo	CASTAGNITO	0,000045241340
PIEMONTE	Cuneo	CASTELDELFINO	0,000012442328
PIEMONTE	Cuneo	CASTELLAR	0,000013502047
PIEMONTE	Cuneo	CASTELLETTO STURA	0,000029219211
PIEMONTE	Cuneo	CASTELLETTO UZZONE	0,000015475034
PIEMONTE	Cuneo	CASTELLINALDO	0,000023082970
PIEMONTE	Cuneo	CASTELLINO TANARO	0,000015607628
PIEMONTE	Cuneo	CASTELMAGNO	0,000008120770
PIEMONTE	Cuneo	CASTELNUOVO DI CEVA	0,000009233559
PIEMONTE	Cuneo	CASTIGLIONE FALLETTO	0,000019458047
PIEMONTE	Cuneo	CASTIGLIONE TINELLA	0,000022296534
PIEMONTE	Cuneo	CASTINO	0,000016644994
PIEMONTE	Cuneo	CAVALLERLEONE	0,000019842605
PIEMONTE	Cuneo	CAVALLERMAGGIORE	0,000089148099
PIEMONTE	Cuneo	CELLE DI MACRA	0,000009585347
PIEMONTE	Cuneo	CENTALLO	0,000105638516
PIEMONTE	Cuneo	CERESOLE ALBA	0,000042267691
PIEMONTE	Cuneo	CERRETO LANGHE	0,000018607724
PIEMONTE	Cuneo	CERVASCA	0,000081207833
PIEMONTE	Cuneo	CERVERE	0,000038907156




Regione	Provincia	Comune	Coefficiente di riparto relativo al Fabbisogno Standard
PIEMONTE	Cuneo	CEVA	0,000094865422
PIEMONTE	Cuneo	CHERASCO	0,000131495908
PIEMONTE	Cuneo	CHIUSA DI PESIO	0,000072255017
PIEMONTE	Cuneo	CIGLIE'	0,000011426635
PIEMONTE	Cuneo	CISSONE	0,000006636510
PIEMONTE	Cuneo	CLAVESANA	0,000023699113
PIEMONTE	Cuneo	CORNELIANO D'ALBA	0,000038038271
PIEMONTE	Cuneo	CORTEMILIA	0,000048263852
PIEMONTE	Cuneo	COSSANO BELBO	0,000023817816
PIEMONTE	Cuneo	COSTIGLIOLE SALUZZO	0,000060282608
PIEMONTE	Cuneo	CRAVANZANA	0,000016995480
PIEMONTE	Cuneo	CRISSOLO	0,000012313012
PIEMONTE	Cuneo	CUNEO	0,000912193693
PIEMONTE	Cuneo	DEMONTE	0,000043854940
PIEMONTE	Cuneo	DIANO D'ALBA	0,000061215206
PIEMONTE	Cuneo	DOGLIANI	0,000082769313
PIEMONTE	Cuneo	DRONERO	0,000120401872
PIEMONTE	Cuneo	ELVA	0,000008589699
PIEMONTE	Cuneo	ENTRACQUE	0,000026103453
PIEMONTE	Cuneo	ENVIE	0,000038042769
PIEMONTE	Cuneo	FARIGLIANO	0,000036214447
PIEMONTE	Cuneo	FAULE	0,000018390570
PIEMONTE	Cuneo	FEISOGGIO	0,000015065220
PIEMONTE	Cuneo	FOSSANO	0,000411728270
PIEMONTE	Cuneo	FRABOSA SOPRANA	0,000025485718
PIEMONTE	Cuneo	FRABOSA SOTTANA	0,000033610356
PIEMONTE	Cuneo	FRASSINO	0,000014652598
PIEMONTE	Cuneo	GAIOLA	0,000017647235
PIEMONTE	Cuneo	GAMBASCA	0,000016463819
PIEMONTE	Cuneo	GARESSIO	0,000065758828
PIEMONTE	Cuneo	GENOLA	0,000044618680
PIEMONTE	Cuneo	GORZEGNO	0,000013970104
PIEMONTE	Cuneo	GOTTASECCA	0,000010520094
PIEMONTE	Cuneo	GOVONE	0,000039821254
PIEMONTE	Cuneo	GRINZANE CAVOUR	0,000037790582




Regione	Provincia	Comune	Coefficiente di riparto relativo al Fabbisogno Standard
PIEMONTE	Cuneo	GUARENE	0,000058677951
PIEMONTE	Cuneo	IGLIANO	0,000007444831
PIEMONTE	Cuneo	ISASCA	0,000006840991
PIEMONTE	Cuneo	LA MORRA	0,000052310418
PIEMONTE	Cuneo	LGNASCO	0,000030647978
PIEMONTE	Cuneo	LEQUIO BERRIA	0,000016904753
PIEMONTE	Cuneo	LEQUIO TANARO	0,000021055936
PIEMONTE	Cuneo	LESEGNO	0,000025373000
PIEMONTE	Cuneo	LEVICE	0,000011545670
PIEMONTE	Cuneo	LIMONE PIEMONTE	0,000037905433
PIEMONTE	Cuneo	LISIO	0,000012760795
PIEMONTE	Cuneo	MACRA	0,000005204316
PIEMONTE	Cuneo	MAGLIANO ALFIERI	0,000037940308
PIEMONTE	Cuneo	MAGLIANO ALPI	0,000043700726
PIEMONTE	Cuneo	MANGO	0,000028814233
PIEMONTE	Cuneo	MANTA	0,000067840468
PIEMONTE	Cuneo	MARENE	0,000053469646
PIEMONTE	Cuneo	MARGARITA	0,000032613428
PIEMONTE	Cuneo	MARMORA	0,000007482233
PIEMONTE	Cuneo	MARSAGLIA	0,000012950848
PIEMONTE	Cuneo	MARTINIANA PO	0,000020215576
PIEMONTE	Cuneo	MELLE	0,000016462811
PIEMONTE	Cuneo	MOIOLA	0,000012412496
PIEMONTE	Cuneo	MOMBARCARO	0,000012570829
PIEMONTE	Cuneo	MOMBASIGLIO	0,000019886823
PIEMONTE	Cuneo	MONASTERO DI VASCO	0,000029560441
PIEMONTE	Cuneo	MONASTEROLO CASOTTO	0,000009320122
PIEMONTE	Cuneo	MONASTEROLO DI SAVIGLIANO	0,000029141773
PIEMONTE	Cuneo	MONCHIERO	0,000018499602
PIEMONTE	Cuneo	MONDOVI'	0,000365959760
PIEMONTE	Cuneo	MONESIGLIO	0,000020042233
PIEMONTE	Cuneo	MONFORTE D'ALBA	0,000040651009
PIEMONTE	Cuneo	MONTA'	0,000083027433
PIEMONTE	Cuneo	MONTALDO DI MONDOVI'	0,000019224836
PIEMONTE	Cuneo	MONTALDO ROERO	0,000023798611




Regione	Provincia	Comune	Coefficiente di riparto relativo al Fabbisogno Standard
PIEMONTE	Cuneo	MONTANERA	0,000019034800
PIEMONTE	Cuneo	MONTELUPO ALBESE	0,000015766635
PIEMONTE	Cuneo	MONTEMALE DI CUNEO	0,000011301660
PIEMONTE	Cuneo	MONTEROSSO GRANA	0,000017737624
PIEMONTE	Cuneo	MONTEU ROERO	0,000034429517
PIEMONTE	Cuneo	MONTEZEMOLO	0,000013288657
PIEMONTE	Cuneo	MONTICELLO D'ALBA	0,000039561557
PIEMONTE	Cuneo	MORETTA	0,000073401673
PIEMONTE	Cuneo	MOROZZO	0,000039670341
PIEMONTE	Cuneo	MURAZZANO	0,000025259595
PIEMONTE	Cuneo	MURELLO	0,000025851026
PIEMONTE	Cuneo	NARZOLE	0,000063010984
PIEMONTE	Cuneo	NEIVE	0,000060416962
PIEMONTE	Cuneo	NEVIGLIE	0,000015402807
PIEMONTE	Cuneo	NIELLA BELBO	0,000015905652
PIEMONTE	Cuneo	NIELLA TANARO	0,000024369802
PIEMONTE	Cuneo	NOVELLO	0,000024082235
PIEMONTE	Cuneo	NUCETTO	0,000017469135
PIEMONTE	Cuneo	ONCINO	0,000007855634
PIEMONTE	Cuneo	ORMEA	0,000039384950
PIEMONTE	Cuneo	OSTANA	0,000007342884
PIEMONTE	Cuneo	PAESANA	0,000055072923
PIEMONTE	Cuneo	PAGNO	0,000017636801
PIEMONTE	Cuneo	PAMPARATO	0,000015680919
PIEMONTE	Cuneo	PAROLDO	0,000012539236
PIEMONTE	Cuneo	PERLETTO	0,000013747717
PIEMONTE	Cuneo	PERLO	0,000009721929
PIEMONTE	Cuneo	PEVERAGNO	0,000091422148
PIEMONTE	Cuneo	PEZZOLO VALLE UZZONE	0,000016370644
PIEMONTE	Cuneo	PIANFEI	0,000042426704
PIEMONTE	Cuneo	PIASCO	0,000054634050
PIEMONTE	Cuneo	PIETRAPORZIO	0,000008742097
PIEMONTE	Cuneo	PIOBESI D'ALBA	0,000027319496
PIEMONTE	Cuneo	PIOZZO	0,000024192177
PIEMONTE	Cuneo	POCAPAGLIA	0,000056032070




Regione	Provincia	Comune	Coefficiente di riparto relativo al Fabbisogno Standard
PIEMONTE	Cuneo	POLONGHERA	0,000028155763
PIEMONTE	Cuneo	PONTECHIANALE	0,000013304568
PIEMONTE	Cuneo	PRADLEVES	0,000015754297
PIEMONTE	Cuneo	PRAZZO	0,000012355210
PIEMONTE	Cuneo	PRIERO	0,000020255022
PIEMONTE	Cuneo	PRIOCCA	0,000040397578
PIEMONTE	Cuneo	PRIOLA	0,000020618141
PIEMONTE	Cuneo	PRUNETTO	0,000017609919
PIEMONTE	Cuneo	RACCONIGI	0,000159989442
PIEMONTE	Cuneo	REVELLO	0,000072703720
PIEMONTE	Cuneo	RIFREDDO	0,000025189201
PIEMONTE	Cuneo	RITTANA	0,000009725752
PIEMONTE	Cuneo	ROASCHIA	0,000011341537
PIEMONTE	Cuneo	ROASCIO	0,000007515503
PIEMONTE	Cuneo	ROBILANTE	0,000049144419
PIEMONTE	Cuneo	ROBURENT	0,000017021021
PIEMONTE	Cuneo	ROCCA CIGLIE'	0,000009943190
PIEMONTE	Cuneo	ROCCA DE' BALDI	0,000035249318
PIEMONTE	Cuneo	ROCCABRUNA	0,000033589886
PIEMONTE	Cuneo	ROCCAFORTE MONDOVI'	0,000041229462
PIEMONTE	Cuneo	ROCCASPARVERA	0,000020786076
PIEMONTE	Cuneo	ROCCAIONE	0,000054756901
PIEMONTE	Cuneo	ROCCHETTA BELBO	0,000010492956
PIEMONTE	Cuneo	RODDI	0,000032931362
PIEMONTE	Cuneo	RODDINO	0,000016886414
PIEMONTE	Cuneo	RODELLO	0,000023339002
PIEMONTE	Cuneo	ROSSANA	0,000026291577
PIEMONTE	Cuneo	RUFFIA	0,000014625515
PIEMONTE	Cuneo	SALE DELLE LANGHE	0,000016244124
PIEMONTE	Cuneo	SALE SAN GIOVANNI	0,000010864042
PIEMONTE	Cuneo	SALICETO	0,000031992591
PIEMONTE	Cuneo	SALMOUR	0,000019016560
PIEMONTE	Cuneo	SALUZZO	0,000272915840
PIEMONTE	Cuneo	SAMBUCO	0,000008751703
PIEMONTE	Cuneo	SAMPEYRE	0,000028557925




Regione	Provincia	Comune	Coefficiente di riparto relativo al Fabbisogno Standard
PIEMONTE	Cuneo	SAN BENEDETTO BELBO	0,000010616269
PIEMONTE	Cuneo	SAN DAMIANO MACRA	0,000018658222
PIEMONTE	Cuneo	SAN MICHELE MONDOVI'	0,000041367178
PIEMONTE	Cuneo	SANFRE'	0,000052733858
PIEMONTE	Cuneo	SANFRONT	0,000047927010
PIEMONTE	Cuneo	SANT'ALBANO STURA	0,000042667899
PIEMONTE	Cuneo	SANTA VITTORIA D'ALBA	0,000050307579
PIEMONTE	Cuneo	SANTO STEFANO BELBO	0,000067597434
PIEMONTE	Cuneo	SANTO STEFANO ROERO	0,000029489805
PIEMONTE	Cuneo	SAVIGLIANO	0,000338344298
PIEMONTE	Cuneo	SCAGNELLO	0,000011965135
PIEMONTE	Cuneo	SCARNAFIGI	0,000038387537
PIEMONTE	Cuneo	SERRALUNGA D'ALBA	0,000015903349
PIEMONTE	Cuneo	SERRAVALLE LANGHE	0,000014057341
PIEMONTE	Cuneo	SINIO	0,000015747104
PIEMONTE	Cuneo	SOMANO	0,000015366706
PIEMONTE	Cuneo	SOMMARIVA DEL BOSCO	0,000098420633
PIEMONTE	Cuneo	SOMMARIVA PERNO	0,000051702979
PIEMONTE	Cuneo	STROPPO	0,000009780725
PIEMONTE	Cuneo	TARANTASCA	0,000041432340
PIEMONTE	Cuneo	TORRE BORMIDA	0,000011090562
PIEMONTE	Cuneo	TORRE MONDOVI'	0,000017824576
PIEMONTE	Cuneo	TORRE SAN GIORGIO	0,000021081336
PIEMONTE	Cuneo	TORRESINA	0,000005642720
PIEMONTE	Cuneo	TREISO	0,000021030584
PIEMONTE	Cuneo	TREZZO TINELLA	0,000014283816
PIEMONTE	Cuneo	TRINITA'	0,000039401193
PIEMONTE	Cuneo	VALDIERI	0,000029136752
PIEMONTE	Cuneo	VALGRANA	0,000021843509
PIEMONTE	Cuneo	VALLORiate	0,000009825559
PIEMONTE	Cuneo	VALMALA	0,000006593035
PIEMONTE	Cuneo	VENASCA	0,000034453780
PIEMONTE	Cuneo	VERDUNO	0,000017881208
PIEMONTE	Cuneo	VERNANTE	0,000031849092
PIEMONTE	Cuneo	VERZUOLO	0,000104299472



Regione	Provincia	Comune	Coefficiente di riparto relativo al Fabbisogno Standard
PIEMONTE	Cuneo	VEZZA D'ALBA	0,000042117722
PIEMONTE	Cuneo	VICOFORTE	0,000057493881
PIEMONTE	Cuneo	VIGNOLO	0,000047800343
PIEMONTE	Cuneo	VILLAFALLETTO	0,000053414601
PIEMONTE	Cuneo	VILLANOVA MONDOVI'	0,000096314284
PIEMONTE	Cuneo	VILLANOVA SOLARO	0,000021927579
PIEMONTE	Cuneo	VILLAR SAN COSTANZO	0,000031693188
PIEMONTE	Cuneo	VINADIO	0,000023361218
PIEMONTE	Cuneo	VIOLA	0,000016942156
PIEMONTE	Cuneo	VOTTIGNASCO	0,000017262938
PIEMONTE	Novara	AGRATE CONTURBIA	0,000034602230
PIEMONTE	Novara	AMENO	0,000026834853
PIEMONTE	Novara	ARMENO	0,000045791464
PIEMONTE	Novara	ARONA	0,000237882394
PIEMONTE	Novara	BARENGO	0,000024973486
PIEMONTE	Novara	BELLINZAGO NOVARESE	0,000148008515
PIEMONTE	Novara	BIANDRATE	0,000029098749
PIEMONTE	Novara	BOCA	0,000028957972
PIEMONTE	Novara	BOGOGNO	0,000029933010
PIEMONTE	Novara	BOLZANO NOVARESE	0,000026378444
PIEMONTE	Novara	BORGO TICINO	0,000084402899
PIEMONTE	Novara	BORGOLAVEZZARO	0,000038517771
PIEMONTE	Novara	BORGOMANERO	0,000361724375
PIEMONTE	Novara	BRIGA NOVARESE	0,000053162041
PIEMONTE	Novara	BRIONA	0,000026412328
PIEMONTE	Novara	CALTIGNAGA	0,000045201946
PIEMONTE	Novara	CAMERI	0,000170485165
PIEMONTE	Novara	CARPIGNANO SESIA	0,000045847902
PIEMONTE	Novara	CASALBELTRAME	0,000023728807
PIEMONTE	Novara	CASALEGGIO NOVARA	0,000022297678
PIEMONTE	Novara	CASALINO	0,000030910924
PIEMONTE	Novara	CASALVOLONE	0,000022482086
PIEMONTE	Novara	CASTELLAZZO NOVARESE	0,000014049733
PIEMONTE	Novara	CASTELLETTO SOPRA TICINO	0,000166754143
PIEMONTE	Novara	CAVAGLIETTO	0,000016603072




Regione	Provincia	Comune	Coefficiente di riparto relativo al Fabbisogno Standard
PIEMONTE	Novara	CAVAGLIO D'AGOGNA	0,000028492545
PIEMONTE	Novara	CAVALLIRIO	0,000029743233
PIEMONTE	Novara	CERANO	0,000107475312
PIEMONTE	Novara	COLAZZA	0,000020593432
PIEMONTE	Novara	COMIGNAGO	0,000026705564
PIEMONTE	Novara	CRESSA	0,000033066970
PIEMONTE	Novara	CUREGGIO	0,000047936281
PIEMONTE	Novara	DIVIGNANO	0,000032028483
PIEMONTE	Novara	DORMELLETO	0,000053538101
PIEMONTE	Novara	FARA NOVARESE	0,000038690102
PIEMONTE	Novara	FONTANETO D'AGOGNA	0,000051046477
PIEMONTE	Novara	GALLIATE	0,000235243589
PIEMONTE	Novara	GARBAGNA NOVARESE	0,000029386158
PIEMONTE	Novara	GARGALLO	0,000037057657
PIEMONTE	Novara	GATTICO	0,000062134030
PIEMONTE	Novara	GHEMME	0,000066126531
PIEMONTE	Novara	GOZZANO	0,000099193374
PIEMONTE	Novara	GRANOZZO CON MONTICELLO	0,000028141590
PIEMONTE	Novara	GRIGNASCO	0,000081049615
PIEMONTE	Novara	INVORIO	0,000072933444
PIEMONTE	Novara	LANDIONA	0,000016778071
PIEMONTE	Novara	LESA	0,000045181672
PIEMONTE	Novara	MAGGIORA	0,000037902302
PIEMONTE	Novara	MANDELLO VITTA	0,000012080620
PIEMONTE	Novara	MARANO TICINO	0,000035344539
PIEMONTE	Novara	MASSINO VISCONTI	0,000028487923
PIEMONTE	Novara	MEINA	0,000048863307
PIEMONTE	Novara	MEZZOMERICO	0,000025830813
PIEMONTE	Novara	MIASINO	0,000024003945
PIEMONTE	Novara	MOMO	0,000047974082
PIEMONTE	Novara	NEBBIUNO	0,000041117367
PIEMONTE	Novara	NIBBIOLA	0,000020392741
PIEMONTE	Novara	NOVARA	0,002029318443
PIEMONTE	Novara	OLEGGIO	0,000221802119
PIEMONTE	Novara	OLEGGIO CASTELLO	0,000040597297




Regione	Provincia	Comune	Coefficiente di riparto relativo al Fabbisogno Standard
PIEMONTE	Novara	ORTA SAN GIULIO	0,000026415491
PIEMONTE	Novara	PARUZZARO	0,000040677818
PIEMONTE	Novara	PELLA	0,000028024409
PIEMONTE	Novara	PETTENASCO	0,000029648000
PIEMONTE	Novara	PISANO	0,000022699439
PIEMONTE	Novara	POGNO	0,000033930534
PIEMONTE	Novara	POMBIA	0,000043081085
PIEMONTE	Novara	PRATO SESIA	0,000038805648
PIEMONTE	Novara	RECETTO	0,000026758072
PIEMONTE	Novara	ROMAGNANO SESIA	0,000070964716
PIEMONTE	Novara	ROMENTINO	0,000088452826
PIEMONTE	Novara	SAN MAURIZIO D'OPAGLIO	0,000060536208
PIEMONTE	Novara	SAN NAZZARO SESIA	0,000020771810
PIEMONTE	Novara	SAN PIETRO MOSEZZO	0,000042235267
PIEMONTE	Novara	SILAVENGO	0,000016353516
PIEMONTE	Novara	SIZZANO	0,000032084685
PIEMONTE	Novara	SORISO	0,000021033417
PIEMONTE	Novara	SOZZAGO	0,000024419940
PIEMONTE	Novara	SUNO	0,000051847414
PIEMONTE	Novara	TERDOBBIATE	0,000016160482
PIEMONTE	Novara	TORNACO	0,000023308138
PIEMONTE	Novara	TRECATE	0,000306533533
PIEMONTE	Novara	VAPRIO D'AGOGNA	0,000023638773
PIEMONTE	Novara	VARALLO POMBIA	0,000087339303
PIEMONTE	Novara	VERUNO	0,000038408915
PIEMONTE	Novara	VESPOLATE	0,000039601285
PIEMONTE	Novara	VICOLUNGO	0,000024284766
PIEMONTE	Novara	VINZAGLIO	0,000019905207
PIEMONTE	Torino	AGLIE'	0,000047314880
PIEMONTE	Torino	AIRASCA	0,000063145502
PIEMONTE	Torino	ALA DI STURA	0,000018274006
PIEMONTE	Torino	ALBIANO D'IVREA	0,000037325423
PIEMONTE	Torino	ALICE SUPERIORE	0,000020171062
PIEMONTE	Torino	ALMESE	0,000098681322
PIEMONTE	Torino	ALPETTE	0,000014296441




Regione	Provincia	Comune	Coefficiente di riparto relativo al Fabbisogno Standard
PIEMONTE	Torino	ALPIGNANO	0,000277107795
PIEMONTE	Torino	ANDEZENO	0,000038742284
PIEMONTE	Torino	ANDRATE	0,000017735967
PIEMONTE	Torino	ANGROGNA	0,000025381015
PIEMONTE	Torino	ARIGNANO	0,000023462175
PIEMONTE	Torino	AVIGLIANA	0,000195370687
PIEMONTE	Torino	AZEGLIO	0,000029490963
PIEMONTE	Torino	BAIRO	0,000021259287
PIEMONTE	Torino	BALANGERO	0,000059610311
PIEMONTE	Torino	BALDISSERO CANAVESE	0,000015707789
PIEMONTE	Torino	BALDISSERO TORINESE	0,000066433182
PIEMONTE	Torino	BALME	0,000008615225
PIEMONTE	Torino	BANCHETTE	0,000062957503
PIEMONTE	Torino	BARBANIA	0,000032904609
PIEMONTE	Torino	BARDONECCHIA	0,000066107603
PIEMONTE	Torino	BARONE CANAVESE	0,000017177541
PIEMONTE	Torino	BEINASCO	0,000274849976
PIEMONTE	Torino	BIBIANA	0,000059925336
PIEMONTE	Torino	BOBBIO PELLICE	0,000019655886
PIEMONTE	Torino	BOLLENGO	0,000038537751
PIEMONTE	Torino	BORGARO TORINESE	0,000206675274
PIEMONTE	Torino	BORGIALLO	0,000018699639
PIEMONTE	Torino	BORGOFRANCO D'IVREA	0,000065138147
PIEMONTE	Torino	BORGOMASINO	0,000022521491
PIEMONTE	Torino	BORGONE SUSÀ	0,000044962158
PIEMONTE	Torino	BOSCONERO	0,000054831255
PIEMONTE	Torino	BRANDIZZO	0,000123746682
PIEMONTE	Torino	BRICHERASIO	0,000081320879
PIEMONTE	Torino	BROSSO	0,000018030775
PIEMONTE	Torino	BROZOLO	0,000018472568
PIEMONTE	Torino	BRUINO	0,000129485601
PIEMONTE	Torino	BRUSASCO	0,000038209644
PIEMONTE	Torino	BRUZOLO	0,000032615054
PIEMONTE	Torino	BURIASCO	0,000030206815
PIEMONTE	Torino	BUROLO	0,000029557135




Regione	Provincia	Comune	Coefficiente di riparto relativo al Fabbisogno Standard
PIEMONTE	Torino	BUSANO	0,000032981985
PIEMONTE	Torino	BUSSOLENO	0,000105395763
PIEMONTE	Torino	BUTTIGLIERA ALTA	0,000107256210
PIEMONTE	Torino	CAFASSE	0,000062769021
PIEMONTE	Torino	CALUSO	0,000124514834
PIEMONTE	Torino	CAMBIANO	0,000102349050
PIEMONTE	Torino	CAMPIGLIONE-FENILE	0,000033261160
PIEMONTE	Torino	CANDIA CANAVESE	0,000030049927
PIEMONTE	Torino	CANDIOLO	0,000092271133
PIEMONTE	Torino	CANISCHIO	0,000013958422
PIEMONTE	Torino	CANTALUPA	0,000050213025
PIEMONTE	Torino	CANTOIRA	0,000018629242
PIEMONTE	Torino	CAPRIE	0,000041455544
PIEMONTE	Torino	CARAVINO	0,000023860809
PIEMONTE	Torino	CAREMA	0,000021304638
PIEMONTE	Torino	CARIGNANO	0,000142914282
PIEMONTE	Torino	CARMAGNOLA	0,000455922420
PIEMONTE	Torino	CASALBORGONE	0,000037439073
PIEMONTE	Torino	CASCINETTE D'IVREA	0,000032157718
PIEMONTE	Torino	CASELETTE	0,000053015309
PIEMONTE	Torino	CASELLE TORINESE	0,000279677550
PIEMONTE	Torino	CASTAGNETO PO	0,000037520556
PIEMONTE	Torino	CASTAGNOLE PIEMONTE	0,000039670634
PIEMONTE	Torino	CASTELLAMONTE	0,000158468197
PIEMONTE	Torino	CASTELNUOVO NIGRA	0,000016478359
PIEMONTE	Torino	CASTIGLIONE TORINESE	0,000094927844
PIEMONTE	Torino	CAVAGNOLO	0,000045821539
PIEMONTE	Torino	CAVOUR	0,000095995458
PIEMONTE	Torino	CERCENASCO	0,000037118277
PIEMONTE	Torino	CERES	0,000025533327
PIEMONTE	Torino	CERESOLE REALE	0,000011931431
PIEMONTE	Torino	CESANA TORINESE	0,000028282199
PIEMONTE	Torino	CHIALAMBERTO	0,000016140656
PIEMONTE	Torino	CHIANOCCO	0,000036552724
PIEMONTE	Torino	CHIAVERANO	0,000043487229




Regione	Provincia	Comune	Coefficiente di riparto relativo al Fabbisogno Standard
PIEMONTE	Torino	CHIERI	0,000563977551
PIEMONTE	Torino	CHIESANUOVA	0,000012328242
PIEMONTE	Torino	CHIOMONTE	0,000026838134
PIEMONTE	Torino	CHIUSA DI SAN MICHELE	0,000035226331
PIEMONTE	Torino	CHIVASSO	0,000421373011
PIEMONTE	Torino	CICONIO	0,000014452661
PIEMONTE	Torino	CINTANO	0,000015032776
PIEMONTE	Torino	CINZANO	0,000015549689
PIEMONTE	Torino	CIRIE'	0,000304879028
PIEMONTE	Torino	CLAVIERE	0,000012940053
PIEMONTE	Torino	COASSOLO TORINESE	0,000033570915
PIEMONTE	Torino	COAZZE	0,000061424305
PIEMONTE	Torino	COLLEGNO	0,000806130180
PIEMONTE	Torino	COLLERETTO CASTELNUOVO	0,000015753177
PIEMONTE	Torino	COLLERETTO GIACOSA	0,000020463473
PIEMONTE	Torino	CONDOVE	0,000078961190
PIEMONTE	Torino	CORIO	0,000061654055
PIEMONTE	Torino	COSSANO CANAVESE	0,000017554010
PIEMONTE	Torino	CUCEGLIO	0,000025919347
PIEMONTE	Torino	CUMIANA	0,000119051451
PIEMONTE	Torino	CUORGNE'	0,000166013797
PIEMONTE	Torino	DRUENTO	0,000127045883
PIEMONTE	Torino	EXILLES	0,000013865463
PIEMONTE	Torino	FAVRIA	0,000088744754
PIEMONTE	Torino	FELETTO	0,000045509971
PIEMONTE	Torino	FENESTRELLE	0,000020013931
PIEMONTE	Torino	FIANO	0,000050977169
PIEMONTE	Torino	FIORANO CANAVESE	0,000023290977
PIEMONTE	Torino	FOGLIZZO	0,000043908270
PIEMONTE	Torino	FORNO CANAVESE	0,000067249552
PIEMONTE	Torino	FRASSINETTO	0,000012820287
PIEMONTE	Torino	FRONT	0,000035556057
PIEMONTE	Torino	FROSSASCO	0,000052204823
PIEMONTE	Torino	GARZIGLIANA	0,000018387584
PIEMONTE	Torino	GASSINO TORINESE	0,000150501922




Regione	Provincia	Comune	Coefficiente di riparto relativo al Fabbisogno Standard
PIEMONTE	Torino	GERMAGNANO	0,000029786620
PIEMONTE	Torino	GIAGLIONE	0,000020246198
PIEMONTE	Torino	GIAVENO	0,000263083636
PIEMONTE	Torino	GIVOLETTO	0,000059563928
PIEMONTE	Torino	GRAVERE	0,000023558426
PIEMONTE	Torino	GROSCAVALLO	0,000010701547
PIEMONTE	Torino	GROSSO	0,000025666214
PIEMONTE	Torino	GRUGLIASCO	0,000602047702
PIEMONTE	Torino	INGRIA	0,000004548872
PIEMONTE	Torino	INVERSO PINASCA	0,000023299810
PIEMONTE	Torino	ISOLABELLA	0,000015590747
PIEMONTE	Torino	ISSIGLIO	0,000016007478
PIEMONTE	Torino	IVREA	0,000386936275
PIEMONTE	Torino	LA CASSA	0,000036664883
PIEMONTE	Torino	LA LOGGIA	0,000125525102
PIEMONTE	Torino	LANZO TORINESE	0,000087394072
PIEMONTE	Torino	LAURIANO	0,000034179693
PIEMONTE	Torino	LEINI'	0,000234080678
PIEMONTE	Torino	LEMIE	0,000012464514
PIEMONTE	Torino	LESSOLO	0,000038762477
PIEMONTE	Torino	LEVONE	0,000017327375
PIEMONTE	Torino	LOCANA	0,000038584874
PIEMONTE	Torino	LOMBARDORE	0,000036687042
PIEMONTE	Torino	LOMBRIASCO	0,000024603138
PIEMONTE	Torino	LORANZE'	0,000025490909
PIEMONTE	Torino	LUGNACCO	0,000015283721
PIEMONTE	Torino	LUSERNA SAN GIOVANNI	0,000125675735
PIEMONTE	Torino	LUSERNETTA	0,000018217901
PIEMONTE	Torino	LUSIGLIE'	0,000019048443
PIEMONTE	Torino	MACELLO	0,000027788445
PIEMONTE	Torino	MAGLIONE	0,000016693298
PIEMONTE	Torino	MARENTINO	0,000030469770
PIEMONTE	Torino	MASSELLO	0,000005701370
PIEMONTE	Torino	MATHI	0,000067303032
PIEMONTE	Torino	MATTIE	0,000022140399




Regione	Provincia	Comune	Coefficiente di riparto relativo al Fabbisogno Standard
PIEMONTE	Torino	MAZZE'	0,000073969948
PIEMONTE	Torino	MEANA DI SUSÀ	0,000024335592
PIEMONTE	Torino	MERCENASCO	0,000029220997
PIEMONTE	Torino	MEUGLIANO	0,000008267410
PIEMONTE	Torino	MEZZENILE	0,000024135935
PIEMONTE	Torino	MOMBELLO DI TORINO	0,000015272717
PIEMONTE	Torino	MOMPANTERO	0,000021633594
PIEMONTE	Torino	MONASTERO DI LANZO	0,000016007722
PIEMONTE	Torino	MONCALIERI	0,000909619763
PIEMONTE	Torino	MONCENISIO	0,000003932433
PIEMONTE	Torino	MONTALDO TORINESE	0,000019120536
PIEMONTE	Torino	MONTALENGHE	0,000024335864
PIEMONTE	Torino	MONTALTO DORA	0,000060904169
PIEMONTE	Torino	MONTANARO	0,000087653286
PIEMONTE	Torino	MONTEU DA PO	0,000024823393
PIEMONTE	Torino	MORIONDO TORINESE	0,000022457825
PIEMONTE	Torino	NICHELINO	0,000770899413
PIEMONTE	Torino	NOASCA	0,000012518634
PIEMONTE	Torino	NOLE	0,000108405976
PIEMONTE	Torino	NOMAGLIO	0,000014420720
PIEMONTE	Torino	NONE	0,000126115048
PIEMONTE	Torino	NOVALESA	0,000018232203
PIEMONTE	Torino	OGLIANICO	0,000029737510
PIEMONTE	Torino	ORBASSANO	0,000347066992
PIEMONTE	Torino	ORIO CANAVESE	0,000022261464
PIEMONTE	Torino	OSASCO	0,000026100821
PIEMONTE	Torino	OSASIO	0,000023584883
PIEMONTE	Torino	OULX	0,000064044491
PIEMONTE	Torino	OZEGNA	0,000027248652
PIEMONTE	Torino	PALAZZO CANAVESE	0,000022106521
PIEMONTE	Torino	PANCALIERI	0,000039636690
PIEMONTE	Torino	PARELLA	0,000018215784
PIEMONTE	Torino	PAVAROLO	0,000025002000
PIEMONTE	Torino	PAVONE CANAVESE	0,000069696960
PIEMONTE	Torino	PECCO	0,000011815066




Regione	Provincia	Comune	Coefficiente di riparto relativo al Fabbisogno Standard
PIEMONTE	Torino	PECETTO TORINESE	0,000069265914
PIEMONTE	Torino	PEROSA ARGENTINA	0,000064212421
PIEMONTE	Torino	PEROSA CANAVESE	0,000016678395
PIEMONTE	Torino	PERRERO	0,000021800029
PIEMONTE	Torino	PERTUSIO	0,000021148511
PIEMONTE	Torino	PESSINETTO	0,000019428987
PIEMONTE	Torino	PIANEZZA	0,000218843565
PIEMONTE	Torino	PINASCA	0,000057432297
PIEMONTE	Torino	PINEROLO	0,000585701673
PIEMONTE	Torino	PINO TORINESE	0,000137257692
PIEMONTE	Torino	PIOBESI TORINESE	0,000062842707
PIEMONTE	Torino	PIOSSASCO	0,000277904139
PIEMONTE	Torino	PISCINA	0,000058570142
PIEMONTE	Torino	PIVERONE	0,000031851270
PIEMONTE	Torino	POIRINO	0,000164269986
PIEMONTE	Torino	POMARETTO	0,000027038660
PIEMONTE	Torino	PONT-CANAVESE	0,000067386063
PIEMONTE	Torino	PORTE	0,000025121398
PIEMONTE	Torino	PRAGELATO	0,000025844412
PIEMONTE	Torino	PRALI	0,000014525974
PIEMONTE	Torino	PRALORMO	0,000038787592
PIEMONTE	Torino	PRAMOLLO	0,000013930574
PIEMONTE	Torino	PRAROSTINO	0,000029657655
PIEMONTE	Torino	PRASCORSANO	0,000021185476
PIEMONTE	Torino	PRATIGLIONE	0,000017159332
PIEMONTE	Torino	QUAGLIUZZO	0,000014855282
PIEMONTE	Torino	QUASSOLO	0,000015365937
PIEMONTE	Torino	QUINCINETTO	0,000024089673
PIEMONTE	Torino	REANO	0,000033526898
PIEMONTE	Torino	RIBORDONE	0,000006709341
PIEMONTE	Torino	RIVA PRESSO CHIERI	0,000072467687
PIEMONTE	Torino	RIVALBA	0,000026642809
PIEMONTE	Torino	RIVALTA DI TORINO	0,000295934079
PIEMONTE	Torino	RIVARA	0,000050535465
PIEMONTE	Torino	RIVAROLO CANAVESE	0,000195619679




Regione	Provincia	Comune	Coefficiente di riparto relativo al Fabbisogno Standard
PIEMONTE	Torino	RIVAROSSA	0,000032791134
PIEMONTE	Torino	RIVOLI	0,000800809302
PIEMONTE	Torino	ROBASSOMERO	0,000054440888
PIEMONTE	Torino	ROCCA CANAVESE	0,000035745543
PIEMONTE	Torino	ROLETTO	0,000040463430
PIEMONTE	Torino	ROMANO CANAVESE	0,000055269798
PIEMONTE	Torino	RONCO CANAVESE	0,000014953221
PIEMONTE	Torino	RONDISSONE	0,000036533287
PIEMONTE	Torino	RORA'	0,000013759098
PIEMONTE	Torino	ROSTA	0,000076736560
PIEMONTE	Torino	ROURE	0,000024935573
PIEMONTE	Torino	RUBIANA	0,000046353813
PIEMONTE	Torino	RUEGLIO	0,000022168892
PIEMONTE	Torino	SALASSA	0,000034784494
PIEMONTE	Torino	SALBERTRAND	0,000018219837
PIEMONTE	Torino	SALERANO CANAVESE	0,000016398078
PIEMONTE	Torino	SALZA DI PINEROLO	0,000007667203
PIEMONTE	Torino	SAMONE	0,000033689034
PIEMONTE	Torino	SAN BENIGNO CANAVESE	0,000086840816
PIEMONTE	Torino	SAN CARLO CANAVESE	0,000069291356
PIEMONTE	Torino	SAN COLOMBANO BELMONTE	0,000014871697
PIEMONTE	Torino	SAN DIDERO	0,000017763261
PIEMONTE	Torino	SAN FRANCESCO AL CAMPO	0,000079356908
PIEMONTE	Torino	SAN GERMANO CHISONE	0,000037477752
PIEMONTE	Torino	SAN GILLIO	0,000058001793
PIEMONTE	Torino	SAN GIORGIO CANAVESE	0,000052823063
PIEMONTE	Torino	SAN GIORIO DI SUSA	0,000024004796
PIEMONTE	Torino	SAN GIUSTO CANAVESE	0,000057578886
PIEMONTE	Torino	SAN MARTINO CANAVESE	0,000022330289
PIEMONTE	Torino	SAN MAURIZIO CANAVESE	0,000143506573
PIEMONTE	Torino	SAN MAURO TORINESE	0,000293484695
PIEMONTE	Torino	SAN PIETRO VAL LEMINA	0,000031092987
PIEMONTE	Torino	SAN PONSO	0,000012888348
PIEMONTE	Torino	SAN RAFFAELE CIMENA	0,000052079506
PIEMONTE	Torino	SAN SEBASTIANO DA PO	0,000039021758




Regione	Provincia	Comune	Coefficiente di riparto relativo al Fabbisogno Standard
PIEMONTE	Torino	SAN SECONDO DI PINEROLO	0,000068575341
PIEMONTE	Torino	SANGANO	0,000065217479
PIEMONTE	Torino	SANT'AMBROGIO DI TORINO	0,000082605944
PIEMONTE	Torino	SANT'ANTONINO DI SUSÀ	0,000074245624
PIEMONTE	Torino	SANTENA	0,000163288186
PIEMONTE	Torino	SAUZE D'OULX	0,000032269586
PIEMONTE	Torino	SAUZE DI CESANA	0,000013654348
PIEMONTE	Torino	SCALENGHE	0,000059884134
PIEMONTE	Torino	SCARMAGNO	0,000020892137
PIEMONTE	Torino	SCIOLZE	0,000032309468
PIEMONTE	Torino	SESTRIERE	0,000029271613
PIEMONTE	Torino	SETTIMO ROTTARO	0,000015835921
PIEMONTE	Torino	SETTIMO TORINESE	0,000788951607
PIEMONTE	Torino	SETTIMO VITTORE	0,000033822544
PIEMONTE	Torino	SPARONE	0,000028339330
PIEMONTE	Torino	STRAMBINELLO	0,000013638224
PIEMONTE	Torino	STRAMBINO	0,000101291621
PIEMONTE	Torino	SUSA	0,000114199931
PIEMONTE	Torino	TAVAGNASCO	0,000021166196
PIEMONTE	Torino	TORINO	0,027628059918
PIEMONTE	Torino	TORRAZZA PIEMONTE	0,000049365321
PIEMONTE	Torino	TORRE CANAVESE	0,000018219116
PIEMONTE	Torino	TORRE PELLICE	0,000086283150
PIEMONTE	Torino	TRANA	0,000067076565
PIEMONTE	Torino	TRAUSELLA	0,000010301503
PIEMONTE	Torino	TRAVERSELLA	0,000017087296
PIEMONTE	Torino	TRAVES	0,000016692386
PIEMONTE	Torino	TROFARELLO	0,000169120666
PIEMONTE	Torino	USSEAUX	0,000012592571
PIEMONTE	Torino	USSEGLIO	0,000013734347
PIEMONTE	Torino	VAIE	0,000031936060
PIEMONTE	Torino	VAL DELLA TORRE	0,000069425219
PIEMONTE	Torino	VALGIOIE	0,000025116105
PIEMONTE	Torino	VALLO TORINESE	0,000020676336
PIEMONTE	Torino	VALPERGA	0,000056557928




Regione	Provincia	Comune	Coefficiente di riparto relativo al Fabbisogno Standard
PIEMONTE	Torino	VALPRATO SOANA	0,000009939857
PIEMONTE	Torino	VARISELLA	0,000021731627
PIEMONTE	Torino	VAUDA CANAVESE	0,000030717332
PIEMONTE	Torino	VENARIA REALE	0,000557708931
PIEMONTE	Torino	VENAUS	0,000024652161
PIEMONTE	Torino	VEROLENGO	0,000080681551
PIEMONTE	Torino	VERRUA SAVOIA	0,000031866986
PIEMONTE	Torino	VESTIGNE'	0,000022548065
PIEMONTE	Torino	VIALFRE'	0,000012083733
PIEMONTE	Torino	VICO CANAVESE	0,000024961436
PIEMONTE	Torino	VIDRACCO	0,000016229877
PIEMONTE	Torino	VIGONE	0,000086038379
PIEMONTE	Torino	VILLAFRANCA PIEMONTE	0,000087141101
PIEMONTE	Torino	VILLANOVA CANAVESE	0,000025210827
PIEMONTE	Torino	VILLAR DORA	0,000053055447
PIEMONTE	Torino	VILLAR FOCCHIARDO	0,000039423934
PIEMONTE	Torino	VILLAR PELLICE	0,000027452402
PIEMONTE	Torino	VILLAR PEROSA	0,000072615672
PIEMONTE	Torino	VILLARBASSE	0,000055217657
PIEMONTE	Torino	VILLAREGGIA	0,000025555456
PIEMONTE	Torino	VILLASTELLONE	0,000083373274
PIEMONTE	Torino	VINOVO	0,000217660863
PIEMONTE	Torino	VIRLE PIEMONTE	0,000026526482
PIEMONTE	Torino	VISCHE	0,000029129893
PIEMONTE	Torino	VISTRORIO	0,000016363294
PIEMONTE	Torino	VIU'	0,000025816110
PIEMONTE	Torino	VOLPIANO	0,000237064963
PIEMONTE	Torino	VOLVERA	0,000133890989
PIEMONTE	Verbano-Cusio-Ossola	ANTRONA SCHIERANCO	0,000019444601
PIEMONTE	Verbano-Cusio-Ossola	ANZOLA D'OSSOLA	0,000018975408
PIEMONTE	Verbano-Cusio-Ossola	ARIZZANO	0,000038341121
PIEMONTE	Verbano-Cusio-Ossola	AROLA	0,000013700551
PIEMONTE	Verbano-Cusio-Ossola	AURANO	0,000009552799
PIEMONTE	Verbano-Cusio-Ossola	BACENO	0,000027041547
PIEMONTE	Verbano-Cusio-Ossola	BANNIO ANZINO	0,000019102156




Regione	Provincia	Comune	Coefficiente di riparto relativo al Fabbisogno Standard
PIEMONTE	Verbano-Cusio-Ossola	BAVENO	0,000086174330
PIEMONTE	Verbano-Cusio-Ossola	BEE	0,000022516959
PIEMONTE	Verbano-Cusio-Ossola	BELGIRATE	0,000019158553
PIEMONTE	Verbano-Cusio-Ossola	BEURA-CARDEZZA	0,000029377920
PIEMONTE	Verbano-Cusio-Ossola	BOGNANCO	0,000014104135
PIEMONTE	Verbano-Cusio-Ossola	BROVELLO-CARPUGNINO	0,000019805932
PIEMONTE	Verbano-Cusio-Ossola	CALASCA-CASTIGLIONE	0,000022574303
PIEMONTE	Verbano-Cusio-Ossola	CAMBIASCA	0,000032991553
PIEMONTE	Verbano-Cusio-Ossola	CANNERO RIVIERA	0,000025922804
PIEMONTE	Verbano-Cusio-Ossola	CANNOBIO	0,000086794558
PIEMONTE	Verbano-Cusio-Ossola	CAPREZZO	0,000011422864
PIEMONTE	Verbano-Cusio-Ossola	CASALE CORTE CERRO	0,000062609786
PIEMONTE	Verbano-Cusio-Ossola	CAVAGLIO-SPOCCIA	0,000015176599
PIEMONTE	Verbano-Cusio-Ossola	CEPPO MORELLI	0,000016261442
PIEMONTE	Verbano-Cusio-Ossola	CESARA	0,000018676034
PIEMONTE	Verbano-Cusio-Ossola	COSSOGNO	0,000019367195
PIEMONTE	Verbano-Cusio-Ossola	CRAVEGGIA	0,000024034948
PIEMONTE	Verbano-Cusio-Ossola	CREVOLADOSSOLA	0,000079976172
PIEMONTE	Verbano-Cusio-Ossola	CRODO	0,000033667854
PIEMONTE	Verbano-Cusio-Ossola	CURSOLO-ORASSO	0,000009189247
PIEMONTE	Verbano-Cusio-Ossola	DOMODOSSOLA	0,000276804243
PIEMONTE	Verbano-Cusio-Ossola	DRUOGNO	0,000026559048
PIEMONTE	Verbano-Cusio-Ossola	FALMENTA	0,000010840647
PIEMONTE	Verbano-Cusio-Ossola	FORMAZZA	0,000017817898
PIEMONTE	Verbano-Cusio-Ossola	GERMAGNO	0,000011508492
PIEMONTE	Verbano-Cusio-Ossola	GHIFFA	0,000045894709
PIEMONTE	Verbano-Cusio-Ossola	GIGNESE	0,000026092312
PIEMONTE	Verbano-Cusio-Ossola	GRAVELLONA TOCE	0,000123805580
PIEMONTE	Verbano-Cusio-Ossola	GURRO	0,000015222210
PIEMONTE	Verbano-Cusio-Ossola	INTRAGNA	0,000009634362
PIEMONTE	Verbano-Cusio-Ossola	LOREGLIA	0,000012665091
PIEMONTE	Verbano-Cusio-Ossola	MACUGNAGA	0,000021114701
PIEMONTE	Verbano-Cusio-Ossola	MADONNA DEL SASSO	0,000017769096
PIEMONTE	Verbano-Cusio-Ossola	MALESCO	0,000031336767
PIEMONTE	Verbano-Cusio-Ossola	MASERA	0,000031149531



Regione	Provincia	Comune	Coefficiente di riparto relativo al Fabbisogno Standard
PIEMONTE	Verbano-Cusio-Ossola	MASSIOLA	0,000010503133
PIEMONTE	Verbano-Cusio-Ossola	MERGOZZO	0,000043093584
PIEMONTE	Verbano-Cusio-Ossola	MIAZZINA	0,000017709019
PIEMONTE	Verbano-Cusio-Ossola	MONTECRETESE	0,000029320106
PIEMONTE	Verbano-Cusio-Ossola	MONTESCHENO	0,000016657345
PIEMONTE	Verbano-Cusio-Ossola	NONIO	0,000023166590
PIEMONTE	Verbano-Cusio-Ossola	OGGEBBIO	0,000026205100
PIEMONTE	Verbano-Cusio-Ossola	OMEGNA	0,000259033917
PIEMONTE	Verbano-Cusio-Ossola	ORNAVASSO	0,000057243080
PIEMONTE	Verbano-Cusio-Ossola	PALLANZENO	0,000025576141
PIEMONTE	Verbano-Cusio-Ossola	PIEDIMULERA	0,000035632410
PIEMONTE	Verbano-Cusio-Ossola	PIEVE VERGONTE	0,000048329726
PIEMONTE	Verbano-Cusio-Ossola	PREMENO	0,000021050789
PIEMONTE	Verbano-Cusio-Ossola	PREMIA	0,000019940895
PIEMONTE	Verbano-Cusio-Ossola	PREMOSELLO-CHIOVENDA	0,000039451761
PIEMONTE	Verbano-Cusio-Ossola	QUARNA SOPRA	0,000013764896
PIEMONTE	Verbano-Cusio-Ossola	QUARNA SOTTO	0,000016066088
PIEMONTE	Verbano-Cusio-Ossola	RE	0,000021758990
PIEMONTE	Verbano-Cusio-Ossola	SAN BERNARDINO VERBANO	0,000029855284
PIEMONTE	Verbano-Cusio-Ossola	SANTA MARIA MAGGIORE	0,000029633643
PIEMONTE	Verbano-Cusio-Ossola	SEPPIANA	0,000010498945
PIEMONTE	Verbano-Cusio-Ossola	STRESA	0,000087148735
PIEMONTE	Verbano-Cusio-Ossola	TOCENO	0,000022156347
PIEMONTE	Verbano-Cusio-Ossola	TRAREGO VIGGIONA	0,000018306366
PIEMONTE	Verbano-Cusio-Ossola	TRASQUERA	0,000013430302
PIEMONTE	Verbano-Cusio-Ossola	TRONTANO	0,000034602370
PIEMONTE	Verbano-Cusio-Ossola	VALSTRONA	0,000028840985
PIEMONTE	Verbano-Cusio-Ossola	VANZONE CON SAN CARLO	0,000018258348
PIEMONTE	Verbano-Cusio-Ossola	VARZO	0,000043690569
PIEMONTE	Verbano-Cusio-Ossola	VERBANIA	0,000504632021
PIEMONTE	Verbano-Cusio-Ossola	VIGANELLA	0,000011169575
PIEMONTE	Verbano-Cusio-Ossola	VIGNONE	0,000027482943
PIEMONTE	Verbano-Cusio-Ossola	VILLADOSSOLA	0,000103782972
PIEMONTE	Verbano-Cusio-Ossola	VILLETTE	0,000013718845
PIEMONTE	Verbano-Cusio-Ossola	VOGOGNA	0,000036674223




Regione	Provincia	Comune	Coefficiente di riparto relativo al Fabbisogno Standard
PIEMONTE	Vercelli	ALAGNA VALSESIA	0,000017309591
PIEMONTE	Vercelli	ALBANO VERCELLESE	0,000014893826
PIEMONTE	Vercelli	ALICE CASTELLO	0,000049693034
PIEMONTE	Vercelli	ARBORIO	0,000024214943
PIEMONTE	Vercelli	ASIGLIANO VERCELLESE	0,000028957186
PIEMONTE	Vercelli	BALMUCCIA	0,000008386329
PIEMONTE	Vercelli	BALOCCO	0,000012677148
PIEMONTE	Vercelli	BIANZE'	0,000037673838
PIEMONTE	Vercelli	BOCCIOLETO	0,000011854502
PIEMONTE	Vercelli	BORGO D'ALE	0,000049303611
PIEMONTE	Vercelli	BORGO VERCELLI	0,000047274418
PIEMONTE	Vercelli	BORGOSIESA	0,000216116700
PIEMONTE	Vercelli	BREIA	0,000010970561
PIEMONTE	Vercelli	BURONZO	0,000025384083
PIEMONTE	Vercelli	CAMPERTOGNO	0,000012232678
PIEMONTE	Vercelli	CARCOFORO	0,000006903788
PIEMONTE	Vercelli	CARESANA	0,000024464389
PIEMONTE	Vercelli	CARESANABLOT	0,000025302875
PIEMONTE	Vercelli	CARISIO	0,000027450554
PIEMONTE	Vercelli	CASANOVA ELVO	0,000012783629
PIEMONTE	Vercelli	CELLIO	0,000023495640
PIEMONTE	Vercelli	CERVATTO	0,000004537609
PIEMONTE	Vercelli	CIGLIANO	0,000079473387
PIEMONTE	Vercelli	CIVIASCO	0,000012515740
PIEMONTE	Vercelli	COLLOBIANO	0,000008524020
PIEMONTE	Vercelli	COSTANZANA	0,000021637875
PIEMONTE	Vercelli	CRAVAGLIANA	0,000012561568
PIEMONTE	Vercelli	CRESCENTINO	0,000121103736
PIEMONTE	Vercelli	CROVA	0,000015562652
PIEMONTE	Vercelli	DESANA	0,000024061222
PIEMONTE	Vercelli	FOBELLO	0,000013543087
PIEMONTE	Vercelli	FONTANETTO PO	0,000028341947
PIEMONTE	Vercelli	FORMIGLIANA	0,000017807353
PIEMONTE	Vercelli	GATTINARA	0,000129660525
PIEMONTE	Vercelli	GHISLARENCO	0,000022581328




Regione	Provincia	Comune	Coefficiente di riparto relativo al Fabbisogno Standard
PIEMONTE	Vercelli	GREGGIO	0,000016034551
PIEMONTE	Vercelli	GUARDABOSONE	0,000014278239
PIEMONTE	Vercelli	LAMPORO	0,000016120506
PIEMONTE	Vercelli	LENTA	0,000023554893
PIEMONTE	Vercelli	LIGNANA	0,000017580987
PIEMONTE	Vercelli	LIVORNO FERRARIS	0,000075248445
PIEMONTE	Vercelli	LOZZOLO	0,000022381956
PIEMONTE	Vercelli	MOLLIA	0,000009662532
PIEMONTE	Vercelli	MONCRIVELLO	0,000030336344
PIEMONTE	Vercelli	MOTTA DE' CONTI	0,000021944034
PIEMONTE	Vercelli	OLCENENGO	0,000020066830
PIEMONTE	Vercelli	OLDENICO	0,000013058591
PIEMONTE	Vercelli	PALAZZOLO VERCELLESE	0,000028901149
PIEMONTE	Vercelli	PERTENGO	0,000013831997
PIEMONTE	Vercelli	PEZZANA	0,000028128241
PIEMONTE	Vercelli	PILA	0,000009583118
PIEMONTE	Vercelli	PIODE	0,000012896748
PIEMONTE	Vercelli	POSTUA	0,000017346811
PIEMONTE	Vercelli	PRAROLO	0,000018682399
PIEMONTE	Vercelli	QUARONA	0,000076695443
PIEMONTE	Vercelli	QUINTO VERCELLESE	0,000016187343
PIEMONTE	Vercelli	RASSA	0,000006696397
PIEMONTE	Vercelli	RIMA SAN GIUSEPPE	0,000005946056
PIEMONTE	Vercelli	RIMASCO	0,000009365771
PIEMONTE	Vercelli	RIMELLA	0,000010285351
PIEMONTE	Vercelli	RIVA VALDOBBIA	0,000013702533
PIEMONTE	Vercelli	RIVE	0,000016753212
PIEMONTE	Vercelli	ROASIO	0,000046370475
PIEMONTE	Vercelli	RONSECCO	0,000018654009
PIEMONTE	Vercelli	ROSSA	0,000011077620
PIEMONTE	Vercelli	ROVASENDA	0,000023583644
PIEMONTE	Vercelli	SABBIA	0,000006017753
PIEMONTE	Vercelli	SALASCO	0,000011914261
PIEMONTE	Vercelli	SALI VERCELLESE	0,000009301890
PIEMONTE	Vercelli	SALUGGIA	0,000073783188




Regione	Provincia	Comune	Coefficiente di riparto relativo al Fabbisogno Standard
PIEMONTE	Vercelli	SAN GERMANO VERCELLESE	0,000036379456
PIEMONTE	Vercelli	SAN GIACOMO VERCELLESE	0,000014245330
PIEMONTE	Vercelli	SANTHIA'	0,000136903604
PIEMONTE	Vercelli	SCOPA	0,000017470213
PIEMONTE	Vercelli	SCOPELLO	0,000018452303
PIEMONTE	Vercelli	SERRAVALLE SESIA	0,000083521329
PIEMONTE	Vercelli	STROPPIANA	0,000029827448
PIEMONTE	Vercelli	TRICERRO	0,000019038889
PIEMONTE	Vercelli	TRINO	0,000129486867
PIEMONTE	Vercelli	TRONZANO VERCELLESE	0,000063920586
PIEMONTE	Vercelli	VALDUGGIA	0,000040602873
PIEMONTE	Vercelli	VARALLO	0,000116039831
PIEMONTE	Vercelli	VERCELLI	0,000728386379
PIEMONTE	Vercelli	VILLARBOIT'	0,000017455753
PIEMONTE	Vercelli	VILLATA	0,000031698259
PIEMONTE	Vercelli	VOCCA	0,000009640393
PUGLIA	Bari	ACQUAVIVA DELLE FONTI	0,000331620190
PUGLIA	Bari	ADELFA	0,000256828541
PUGLIA	Bari	ALBEROBELLO	0,000176784512
PUGLIA	Bari	ALTAMURA	0,001290233440
PUGLIA	Bari	BARI	0,008617615793
PUGLIA	Bari	BINETTO	0,000042481984
PUGLIA	Bari	BITETTO	0,000171994887
PUGLIA	Bari	BITONTO	0,000890946617
PUGLIA	Bari	BITRITTO	0,000167929007
PUGLIA	Bari	CAPURSO	0,000250895008
PUGLIA	Bari	CASAMASSIMA	0,000284718279
PUGLIA	Bari	CASSANO DELLE MURGE	0,000211798746
PUGLIA	Bari	CASTELLANA GROTTA	0,000291431813
PUGLIA	Bari	CELLAMARE	0,000088453784
PUGLIA	Bari	CONVERSANO	0,000400038161
PUGLIA	Bari	CORATO	0,000776979579
PUGLIA	Bari	GIOIA DEL COLLE	0,000462698141
PUGLIA	Bari	GIOVINAZZO	0,000326073432
PUGLIA	Bari	GRAVINA IN PUGLIA	0,000678642971




Regione	Provincia	Comune	Coefficiente di riparto relativo al Fabbisogno Standard
PUGLIA	Bari	GRUMO APPULA	0,000197465405
PUGLIA	Bari	LOCOROTONDO	0,000222363913
PUGLIA	Bari	MODUGNO	0,000637632374
PUGLIA	Bari	MOLA DI BARI	0,000436843939
PUGLIA	Bari	MOLFETTA	0,000926002959
PUGLIA	Bari	MONOPOLI	0,000749591808
PUGLIA	Bari	NOCI	0,000297474716
PUGLIA	Bari	NOICATTARO	0,000405267866
PUGLIA	Bari	PALO DEL COLLE	0,000345951953
PUGLIA	Bari	POGGIORSINI	0,000031336562
PUGLIA	Bari	POLIGNANO A MARE	0,000261834531
PUGLIA	Bari	PUTIGNANO	0,000453442157
PUGLIA	Bari	RUTIGLIANO	0,000269096043
PUGLIA	Bari	RUVO DI PUGLIA	0,000409792980
PUGLIA	Bari	SAMMICHELE DI BARI	0,000103186887
PUGLIA	Bari	SANNICANDRO DI BARI	0,000145768856
PUGLIA	Bari	SANTERAMO IN COLLE	0,000429741105
PUGLIA	Bari	TERLIZZI	0,000433083390
PUGLIA	Bari	TORITTO	0,000138525638
PUGLIA	Bari	TRIGGIANO	0,000431522969
PUGLIA	Bari	TURI	0,000192004511
PUGLIA	Bari	VALENZANO	0,000273550321
PUGLIA	Barletta-Andria-Trani	ANDRIA	0,001815972250
PUGLIA	Barletta-Andria-Trani	BARLETTA	0,001682393835
PUGLIA	Barletta-Andria-Trani	BISCEGLIE	0,000824481431
PUGLIA	Barletta-Andria-Trani	CANOSA DI PUGLIA	0,000484240179
PUGLIA	Barletta-Andria-Trani	MARGHERITA DI SAVOIA	0,000191625652
PUGLIA	Barletta-Andria-Trani	MINERVINO MURGE	0,000146592763
PUGLIA	Barletta-Andria-Trani	SAN FERDINANDO DI PUGLIA	0,000226123894
PUGLIA	Barletta-Andria-Trani	SPINAZZOLA	0,000108814875
PUGLIA	Barletta-Andria-Trani	TRANI	0,000837904790
PUGLIA	Barletta-Andria-Trani	TRINITAPOLI	0,000211673399
PUGLIA	Brindisi	BRINDISI	0,001603251585
PUGLIA	Brindisi	CAROVIGNO	0,000247506417
PUGLIA	Brindisi	CEGLIE MESSAPICA	0,000329738661




Regione	Provincia	Comune	Coefficiente di riparto relativo al Fabbisogno Standard
PUGLIA	Brindisi	CELLINO SAN MARCO	0,000104025858
PUGLIA	Brindisi	CISTERNINO	0,000196853911
PUGLIA	Brindisi	ERCHIE	0,000133883566
PUGLIA	Brindisi	FASANO	0,000598894260
PUGLIA	Brindisi	FRANCAVILLA FONTANA	0,000575399008
PUGLIA	Brindisi	LATIANO	0,000229853587
PUGLIA	Brindisi	MESAGNE	0,000424901474
PUGLIA	Brindisi	ORIA	0,000233129611
PUGLIA	Brindisi	OSTUNI	0,000549849153
PUGLIA	Brindisi	SAN DONACI	0,000107105123
PUGLIA	Brindisi	SAN MICHELE SALENTINO	0,000095754915
PUGLIA	Brindisi	SAN PANCRAZIO SALENTINO	0,000161338926
PUGLIA	Brindisi	SAN PIETRO VERNOTICO	0,000216718881
PUGLIA	Brindisi	SAN VITO DEI NORMANNI	0,000291971214
PUGLIA	Brindisi	TORCHIAROLO	0,000085089620
PUGLIA	Brindisi	TORRE SANTA SUSANNA	0,000166779567
PUGLIA	Brindisi	VILLA CASTELLI	0,000141608092
PUGLIA	Foggia	ACCADIA	0,000047066272
PUGLIA	Foggia	ALBERONA	0,000026136083
PUGLIA	Foggia	ANZANO DI PUGLIA	0,000038319440
PUGLIA	Foggia	APRICENA	0,000226397334
PUGLIA	Foggia	ASCOLI SATHRIANO	0,000101383299
PUGLIA	Foggia	BICCARI	0,000053360704
PUGLIA	Foggia	BOVINO	0,000063052633
PUGLIA	Foggia	CAGNANO VARANO	0,000114027492
PUGLIA	Foggia	CANDELA	0,000055267890
PUGLIA	Foggia	CARAPELLE	0,000094783153
PUGLIA	Foggia	CARLANTINO	0,000026479207
PUGLIA	Foggia	CARPINO	0,000071687245
PUGLIA	Foggia	CASALNUOVO MONTEROTARO	0,000038971534
PUGLIA	Foggia	CASALVECCHIO DI PUGLIA	0,000041209342
PUGLIA	Foggia	CASTELLUCCIO DEI SAURI	0,000040793921
PUGLIA	Foggia	CASTELLUCCIO VALMAGGIORE	0,000029153997
PUGLIA	Foggia	CASTELNUOVO DELLA DAUNIA	0,000034580284
PUGLIA	Foggia	CELENZA VALFORTORE	0,000036889161




Regione	Provincia	Comune	Coefficiente di riparto relativo al Fabbisogno Standard
PUGLIA	Foggia	CELLE DI SAN VITO	0,000012449204
PUGLIA	Foggia	CERIGNOLA	0,000909759645
PUGLIA	Foggia	CHIEUTI	0,000038011237
PUGLIA	Foggia	DELICETO	0,000070454295
PUGLIA	Foggia	FAETO	0,000021684740
PUGLIA	Foggia	FOGGIA	0,002888440655
PUGLIA	Foggia	ISCHITELLA	0,000076746193
PUGLIA	Foggia	ISOLE TREMITI	0,000017423418
PUGLIA	Foggia	LESINA	0,000102485902
PUGLIA	Foggia	LUCERA	0,000553027550
PUGLIA	Foggia	MANFREDONIA	0,000877197846
PUGLIA	Foggia	MATTINATA	0,000100543440
PUGLIA	Foggia	MONTE SANT'ANGELO	0,000208010824
PUGLIA	Foggia	MONTELEONE DI PUGLIA	0,000027025436
PUGLIA	Foggia	MOTTA MONTECORVINO	0,000024190162
PUGLIA	Foggia	ORDONA	0,000046639361
PUGLIA	Foggia	ORSARA DI PUGLIA	0,000058704119
PUGLIA	Foggia	ORTA NOVA	0,000271750757
PUGLIA	Foggia	PANNI	0,000024174837
PUGLIA	Foggia	PESCHICI	0,000075157274
PUGLIA	Foggia	PIETRAMONTECORVINO	0,000050321515
PUGLIA	Foggia	POGGIO IMPERIALE	0,000051054431
PUGLIA	Foggia	RIGNANO GARGANICO	0,000043620787
PUGLIA	Foggia	ROCCETTA SANT'ANTONIO	0,000045699155
PUGLIA	Foggia	RODI GARGANICO	0,000066182273
PUGLIA	Foggia	ROSETO VALFORTORE	0,000030056027
PUGLIA	Foggia	SAN GIOVANNI ROTONDO	0,000452709143
PUGLIA	Foggia	SAN MARCO IN LAMIS	0,000225802026
PUGLIA	Foggia	SAN MARCO LA CATOLA	0,000026447068
PUGLIA	Foggia	SAN NICANDRO GARGANICO	0,000242225852
PUGLIA	Foggia	SAN PAOLO DI CIVITATE	0,000100907288
PUGLIA	Foggia	SAN SEVERO	0,000846244629
PUGLIA	Foggia	SANT'AGATA DI PUGLIA	0,000046616742
PUGLIA	Foggia	SERRACAPRIOLA	0,000072650515
PUGLIA	Foggia	STORNARA	0,000079485532



Regione	Provincia	Comune	Coefficiente di riparto relativo al Fabbisogno Standard
PUGLIA	Foggia	STORNARELLA	0,000079002457
PUGLIA	Foggia	TORREMAGGIORE	0,000264297164
PUGLIA	Foggia	TROIA	0,000125245679
PUGLIA	Foggia	VICO DEL GARGANO	0,000122938743
PUGLIA	Foggia	VIESTE	0,000211450366
PUGLIA	Foggia	VOLTURARA APPULA	0,000019214797
PUGLIA	Foggia	VOLTURINO	0,000037358138
PUGLIA	Foggia	ZAPPONETA	0,000060997296
PUGLIA	Lecce	ACQUARICA DEL CAPO	0,000082970127
PUGLIA	Lecce	ALESSANO	0,000103760890
PUGLIA	Lecce	ALEZIO	0,000089684492
PUGLIA	Lecce	ALLISTE	0,000105432483
PUGLIA	Lecce	ANDRANO	0,000080904702
PUGLIA	Lecce	ARADEO	0,000144020055
PUGLIA	Lecce	ARNESANO	0,000067128632
PUGLIA	Lecce	BAGNOLO DEL SALENTO	0,000037620457
PUGLIA	Lecce	BOTRUGNO	0,000052395231
PUGLIA	Lecce	CALIMERA	0,000109295061
PUGLIA	Lecce	CAMPI SALENTINA	0,000166047355
PUGLIA	Lecce	CANNOLE	0,000035728776
PUGLIA	Lecce	CAPRARICA DI LECCE	0,000050382831
PUGLIA	Lecce	CARMIANO	0,000186516560
PUGLIA	Lecce	CARPIGNANO SALENTINO	0,000062501266
PUGLIA	Lecce	CASARANO	0,000330840631
PUGLIA	Lecce	CASTRI DI LECCE	0,000051008664
PUGLIA	Lecce	CASTRIGNANO DE' GRECI	0,000068479091
PUGLIA	Lecce	CASTRIGNANO DEL CAPO	0,000083737621
PUGLIA	Lecce	CASTRO	0,000046208228
PUGLIA	Lecce	CAVALLINO	0,000179749641
PUGLIA	Lecce	COLLEPASSO	0,000100096859
PUGLIA	Lecce	COPERTINO	0,000372192249
PUGLIA	Lecce	CORIGLIANO D'OTRANTO	0,000088928100
PUGLIA	Lecce	CORSANO	0,000088231462
PUGLIA	Lecce	CURSI	0,000068840279
PUGLIA	Lecce	CUTROFIANO	0,000143894693




Regione	Provincia	Comune	Coefficiente di riparto relativo al Fabbisogno Standard
PUGLIA	Lecce	DISO	0,000054694580
PUGLIA	Lecce	GAGLIANO DEL CAPO	0,000084348329
PUGLIA	Lecce	GALATINA	0,000437613790
PUGLIA	Lecce	GALATONE	0,000254443872
PUGLIA	Lecce	GALLIPOLI	0,000354844988
PUGLIA	Lecce	GIUGGIANELLO	0,000026496108
PUGLIA	Lecce	GIURDIGNANO	0,000037166201
PUGLIA	Lecce	GUAGNANO	0,000090626553
PUGLIA	Lecce	LECCE	0,001865094250
PUGLIA	Lecce	LEQUILE	0,000124840824
PUGLIA	Lecce	LEVERANO	0,000217428916
PUGLIA	Lecce	LIZZANELLO	0,000179021787
PUGLIA	Lecce	MAGLIE	0,000239867582
PUGLIA	Lecce	MARTANO	0,000140640769
PUGLIA	Lecce	MARTIGNANO	0,000037137872
PUGLIA	Lecce	MATINO	0,000183282178
PUGLIA	Lecce	MELENDUGNO	0,000148586697
PUGLIA	Lecce	MELISSANO	0,000110160246
PUGLIA	Lecce	MELPIGNANO	0,000041078782
PUGLIA	Lecce	MIGGIANO	0,000065617147
PUGLIA	Lecce	MINERVINO DI LECCE	0,000067027020
PUGLIA	Lecce	MONTERONI DI LECCE	0,000206319311
PUGLIA	Lecce	MONTESANO SALENTINO	0,000048636438
PUGLIA	Lecce	MORCIANO DI LEUCA	0,000058463978
PUGLIA	Lecce	MURO LECCESE	0,000081753407
PUGLIA	Lecce	NARDO'	0,000508358676
PUGLIA	Lecce	NEVIANO	0,000083849888
PUGLIA	Lecce	NOCIGLIA	0,000043464019
PUGLIA	Lecce	NOVOLI	0,000125325545
PUGLIA	Lecce	ORTELLE	0,000045469602
PUGLIA	Lecce	OTRANTO	0,000088967276
PUGLIA	Lecce	PALMARIGGI	0,000032875099
PUGLIA	Lecce	PARABITA	0,000143245825
PUGLIA	Lecce	PATU'	0,000034218975
PUGLIA	Lecce	POGGIARDO	0,000093927663




Regione	Provincia	Comune	Coefficiente di riparto relativo al Fabbisogno Standard
PUGLIA	Lecce	PORTO CESAREO	0,000091271868
PUGLIA	Lecce	PRESICCE	0,000087322796
PUGLIA	Lecce	RACALE	0,000162876389
PUGLIA	Lecce	RUFFANO	0,000143733228
PUGLIA	Lecce	SALICE SALENTINO	0,000130013574
PUGLIA	Lecce	SALVE	0,000078366195
PUGLIA	Lecce	SAN CASSIANO	0,000040493203
PUGLIA	Lecce	SAN CESARIO DI LECCE	0,000125756418
PUGLIA	Lecce	SAN DONATO DI LECCE	0,000090540227
PUGLIA	Lecce	SAN PIETRO IN LAMA	0,000061649693
PUGLIA	Lecce	SANARICA	0,000031042846
PUGLIA	Lecce	SANNICOLA	0,000097962230
PUGLIA	Lecce	SANTA CESAREA TERME	0,000054332182
PUGLIA	Lecce	SCORRANO	0,000112756550
PUGLIA	Lecce	SECLI'	0,000038185605
PUGLIA	Lecce	SOGLIANO CAVOUR	0,000072200675
PUGLIA	Lecce	SOLETO	0,000085680061
PUGLIA	Lecce	SPECCHIA	0,000085741349
PUGLIA	Lecce	SPONGANO	0,000064350815
PUGLIA	Lecce	SQUINZANO	0,000237902561
PUGLIA	Lecce	STERNATIA	0,000042725086
PUGLIA	Lecce	SUPERSANO	0,000075916195
PUGLIA	Lecce	SURANO	0,000034234480
PUGLIA	Lecce	SURBO	0,000219030611
PUGLIA	Lecce	TAURISANO	0,000196215724
PUGLIA	Lecce	TAVIANO	0,000193420569
PUGLIA	Lecce	TIGGIANO	0,000051066640
PUGLIA	Lecce	TREPUZZI	0,000219912405
PUGLIA	Lecce	TRICASE	0,000280170049
PUGLIA	Lecce	TUGLIE	0,000079506391
PUGLIA	Lecce	UGENTO	0,000199641736
PUGLIA	Lecce	UGGIANO LA CHIESA	0,000072055120
PUGLIA	Lecce	VEGLIE	0,000212348668
PUGLIA	Lecce	VERNOLE	0,000123546066
PUGLIA	Lecce	ZOLLINO	0,000040590259




Regione	Provincia	Comune	Coefficiente di riparto relativo al Fabbisogno Standard
PUGLIA	Taranto	AVETRANA	0,000115785446
PUGLIA	Taranto	CAROSINO	0,000100994615
PUGLIA	Taranto	CASTELLANETA	0,000268214427
PUGLIA	Taranto	CRISPIANO	0,000215497311
PUGLIA	Taranto	FAGGIANO	0,000057693403
PUGLIA	Taranto	FRAGAGNANO	0,000082489851
PUGLIA	Taranto	GINOSA	0,000369225774
PUGLIA	Taranto	GROTTAGLIE	0,000508921514
PUGLIA	Taranto	LATERZA	0,000231088914
PUGLIA	Taranto	LEPORANO	0,000120493615
PUGLIA	Taranto	LIZZANO	0,000150186005
PUGLIA	Taranto	MANDURIA	0,000505164679
PUGLIA	Taranto	MARTINA FRANCA	0,000786818991
PUGLIA	Taranto	MARUGGIO	0,000088483503
PUGLIA	Taranto	MASSAFRA	0,000531439569
PUGLIA	Taranto	MONTEIASI	0,000083838118
PUGLIA	Taranto	MONTEMESOLA	0,000066941787
PUGLIA	Taranto	MONTEPARANO	0,000041324059
PUGLIA	Taranto	MOTTOLA	0,000252335094
PUGLIA	Taranto	PALAGIANELLO	0,000119130609
PUGLIA	Taranto	PALAGIANO	0,000235598752
PUGLIA	Taranto	PULSANO	0,000176373518
PUGLIA	Taranto	ROCCAFORZATA	0,000034670472
PUGLIA	Taranto	SAN GIORGIO IONICO	0,000243927235
PUGLIA	Taranto	SAN MARZANO DI SAN GIUSEPPE	0,000136597744
PUGLIA	Taranto	SAVA	0,000264498025
PUGLIA	Taranto	STATTE	0,000228908520
PUGLIA	Taranto	TARANTO	0,003600149887
PUGLIA	Taranto	TORRICELLA	0,000071050469
TOSCANA	Arezzo	ANGHIARI	0,000092056808
TOSCANA	Arezzo	AREZZO	0,001873793204
TOSCANA	Arezzo	BADIA TEDALDA	0,000029004384
TOSCANA	Arezzo	BIBBIENA	0,000205880451
TOSCANA	Arezzo	BUCINE	0,000168343856
TOSCANA	Arezzo	CAPOLONA	0,000084566615




Regione	Provincia	Comune	Coefficiente di riparto relativo al Fabbisogno Standard
TOSCANA	Arezzo	CAPRESE MICHELANGELO	0,000033332792
TOSCANA	Arezzo	CASTEL FOCOGNANO	0,000059858701
TOSCANA	Arezzo	CASTEL SAN NICCOLO'	0,000049225145
TOSCANA	Arezzo	CASTELFRANCO DI SOPRA	0,000055088199
TOSCANA	Arezzo	CASTIGLION FIBOCCHI	0,000042189935
TOSCANA	Arezzo	CASTIGLION FIORENTINO	0,000208756519
TOSCANA	Arezzo	CAVRIGLIA	0,000157898378
TOSCANA	Arezzo	CHITIGNANO	0,000025197821
TOSCANA	Arezzo	CHIUSI DELLA VERNA	0,000043685308
TOSCANA	Arezzo	CIVITELLA IN VAL DI CHIANA	0,000144263289
TOSCANA	Arezzo	CORTONA	0,000377027812
TOSCANA	Arezzo	FOLANO DELLA CHIANA	0,000148717158
TOSCANA	Arezzo	LATERINA	0,000062487581
TOSCANA	Arezzo	LORO CIUFFENNA	0,000097835521
TOSCANA	Arezzo	LUCIGNANO	0,000066844540
TOSCANA	Arezzo	MARCIANO DELLA CHIANA	0,000061271943
TOSCANA	Arezzo	MONTE SAN SAVINO	0,000140789443
TOSCANA	Arezzo	MONTEMIGNAIO	0,000020423171
TOSCANA	Arezzo	MONTERCHI	0,000036874308
TOSCANA	Arezzo	MONTEVARCHI	0,000396703982
TOSCANA	Arezzo	ORTIGNANO RAGGIOLO	0,000023922319
TOSCANA	Arezzo	PERGINE VALDARNO	0,000057040503
TOSCANA	Arezzo	PIAN DI SCO	0,000103942600
TOSCANA	Arezzo	PIEVE SANTO STEFANO	0,000061238530
TOSCANA	Arezzo	POPPI	0,000103864533
TOSCANA	Arezzo	PRATOVECCHIO	0,000058917476
TOSCANA	Arezzo	SAN GIOVANNI VALDARNO	0,000252374770
TOSCANA	Arezzo	SANSEPOLCRO	0,000256435717
TOSCANA	Arezzo	SESTINO	0,000034989459
TOSCANA	Arezzo	STIA	0,000052962084
TOSCANA	Arezzo	SUBBIANO	0,000106684928
TOSCANA	Arezzo	TALLA	0,000027710187
TOSCANA	Arezzo	TERRANUOVA BRACCIOLINI	0,000190894604
TOSCANA	Firenze	BAGNO A RIPOLI	0,000412749887
TOSCANA	Firenze	BARBERINO DI MUGELLO	0,000175484728




Regione	Provincia	Comune	Coefficiente di riparto relativo al Fabbisogno Standard
TOSCANA	Firenze	BARBERINO VAL D'ELSA	0,000078359753
TOSCANA	Firenze	BORGO SAN LORENZO	0,000270143799
TOSCANA	Firenze	CALENZANO	0,000245003500
TOSCANA	Firenze	CAMPI BISENZIO	0,000700025710
TOSCANA	Firenze	CAPRAIA E LIMITE	0,000105115562
TOSCANA	Firenze	CASTELFIORENTINO	0,000265516511
TOSCANA	Firenze	CERRETO GUIDI	0,000166868151
TOSCANA	Firenze	CERTALDO	0,000242894382
TOSCANA	Firenze	DICOMANO	0,000092570522
TOSCANA	Firenze	EMPOLI	0,000731647186
TOSCANA	Firenze	FIESOLE	0,000224377724
TOSCANA	Firenze	FIGLINE VALDARNO	0,000261994938
TOSCANA	Firenze	FIRENZE	0,010270075265
TOSCANA	Firenze	FIRENZUOLA	0,000088871529
TOSCANA	Firenze	FUCECCHIO	0,000368509531
TOSCANA	Firenze	GAMBASSI TERME	0,000079714528
TOSCANA	Firenze	GREVE IN CHIANTI	0,000228430842
TOSCANA	Firenze	IMPRUNETA	0,000232024804
TOSCANA	Firenze	INCISA IN VAL D'ARNO	0,000100985858
TOSCANA	Firenze	LASTRA A SIGNA	0,000289256803
TOSCANA	Firenze	LONDA	0,000041851527
TOSCANA	Firenze	MARRADI	0,000061579414
TOSCANA	Firenze	MONTAIONE	0,000066431849
TOSCANA	Firenze	MONTELUPO FIORENTINO	0,000199520887
TOSCANA	Firenze	MONTESPERTOLI	0,000217907184
TOSCANA	Firenze	PALAZZUOLO SUL SENIO	0,000029087791
TOSCANA	Firenze	PELAGO	0,000117795002
TOSCANA	Firenze	PONTASSIEVE	0,000327945547
TOSCANA	Firenze	REGGELLO	0,000268959613
TOSCANA	Firenze	RIGNANO SULL'ARNO	0,000132173253
TOSCANA	Firenze	RUFINA	0,000115897639
TOSCANA	Firenze	SAN CASCIANO IN VAL DI PESA	0,000266874026
TOSCANA	Firenze	SAN GODENZO	0,000029113580
TOSCANA	Firenze	SAN PIERO A SIEVE	0,000075704062
TOSCANA	Firenze	SCANDICCI	0,000765299243



Regione	Provincia	Comune	Coefficiente di riparto relativo al Fabbisogno Standard
TOSCANA	Firenze	SCARPERIA	0,000120264232
TOSCANA	Firenze	SESTO FIORENTINO	0,000746804903
TOSCANA	Firenze	SIGNA	0,000271436245
TOSCANA	Firenze	TAVARNELLE VAL DI PESA	0,000122882282
TOSCANA	Firenze	VAGLIA	0,000086694888
TOSCANA	Firenze	VICCHIO	0,000130830536
TOSCANA	Firenze	VINCI	0,000233945808
TOSCANA	Grosseto	ARCIDOSSO	0,000083048038
TOSCANA	Grosseto	CAMPAGNATICO	0,000051828825
TOSCANA	Grosseto	CAPALBIO	0,000076171989
TOSCANA	Grosseto	CASTEL DEL PIANO	0,000083943464
TOSCANA	Grosseto	CASTELL'AZZARA	0,000038448601
TOSCANA	Grosseto	CASTIGLIONE DELLA PESCAIA	0,000120140686
TOSCANA	Grosseto	CINIGIANO	0,000050085464
TOSCANA	Grosseto	CIVITELLA PAGANICO	0,000059533448
TOSCANA	Grosseto	FOLLONICA	0,000347433412
TOSCANA	Grosseto	GAVORRANO	0,000135714855
TOSCANA	Grosseto	GROSSETO	0,001507419843
TOSCANA	Grosseto	ISOLA DEL GIGLIO	0,000034686596
TOSCANA	Grosseto	MAGLIANO IN TOSCANA	0,000068168369
TOSCANA	Grosseto	MANCIANO	0,000127055099
TOSCANA	Grosseto	MASSA MARITTIMA	0,000137252457
TOSCANA	Grosseto	MONTE ARGENTARIO	0,000215379121
TOSCANA	Grosseto	MONTEROTONDO MARITTIMO	0,000033346940
TOSCANA	Grosseto	MONTIERI	0,000027311098
TOSCANA	Grosseto	ORBETELLO	0,000245473506
TOSCANA	Grosseto	PITIGLIANO	0,000072404739
TOSCANA	Grosseto	ROCCALBEGNA	0,000027750714
TOSCANA	Grosseto	ROCCASTRADA	0,000149638215
TOSCANA	Grosseto	SANTA FIORA	0,000055979678
TOSCANA	Grosseto	SCANSANO	0,000081324147
TOSCANA	Grosseto	SCARLINO	0,000067594431
TOSCANA	Grosseto	SEGGIANO	0,000029438457
TOSCANA	Grosseto	SEMPRONIANO	0,000029535232
TOSCANA	Grosseto	SORANO	0,000065810900




Regione	Provincia	Comune	Coefficiente di riparto relativo al Fabbisogno Standard
TOSCANA	Livorno	BIBBONA	0,000059855839
TOSCANA	Livorno	CAMPIGLIA MARITTIMA	0,000207706579
TOSCANA	Livorno	CAMPO NELL'ELBA	0,000081725447
TOSCANA	Livorno	CAPOLIVERI	0,000072194439
TOSCANA	Livorno	CAPRAIA ISOLA	0,000015196298
TOSCANA	Livorno	CASTAGNETO CARDUCCI	0,000139410437
TOSCANA	Livorno	CECINA	0,000443358877
TOSCANA	Livorno	COLLESALVETTI	0,000254119854
TOSCANA	Livorno	LIVORNO	0,002993236409
TOSCANA	Livorno	MARCIANA	0,000040894923
TOSCANA	Livorno	MARCIANA MARINA	0,000037554456
TOSCANA	Livorno	PIOMBINO	0,000530679524
TOSCANA	Livorno	PORTO AZZURRO	0,000062855335
TOSCANA	Livorno	PORTOFERRAIO	0,000197412709
TOSCANA	Livorno	RIO MARINA	0,000040624132
TOSCANA	Livorno	RIO NELL'ELBA	0,000028971401
TOSCANA	Livorno	ROSIGNANO MARITTIMO	0,000502689670
TOSCANA	Livorno	SAN VINCENZO	0,000113324999
TOSCANA	Livorno	SASSETTA	0,000018695596
TOSCANA	Livorno	SUVERETO	0,000057300236
TOSCANA	Lucca	ALTOPASCIO	0,000227760079
TOSCANA	Lucca	BAGNI DI LUCCA	0,000108086476
TOSCANA	Lucca	BARGA	0,000176903216
TOSCANA	Lucca	BORGO A MOZZANO	0,000118931660
TOSCANA	Lucca	CAMAIORE	0,000520494812
TOSCANA	Lucca	CAMPORGIANO	0,000042856821
TOSCANA	Lucca	CAPANORI	0,000726498421
TOSCANA	Lucca	CAREGGINE	0,000019809954
TOSCANA	Lucca	CASTELNUOVO DI GARFAGNANA	0,000100531018
TOSCANA	Lucca	CASTIGLIONE DI GARFAGNANA	0,000037907176
TOSCANA	Lucca	COREGLIA ANTELMINELLI	0,000091906946
TOSCANA	Lucca	FABBRICHE DI VALLICO	0,000017637371
TOSCANA	Lucca	FORTE DEI MARMI	0,000126916786
TOSCANA	Lucca	FOSCIANDORA	0,000020057739
TOSCANA	Lucca	GALLICANO	0,000068902405



Regione	Provincia	Comune	Coefficiente di riparto relativo al Fabbisogno Standard
TOSCANA	Lucca	GIUNCUGNANO	0,000018449633
TOSCANA	Lucca	LUCCA	0,001540142628
TOSCANA	Lucca	MASSAROSA	0,000370765951
TOSCANA	Lucca	MINUCCIANO	0,000044566803
TOSCANA	Lucca	MOLAZZANA	0,000027333415
TOSCANA	Lucca	MONTECARLO	0,000080239693
TOSCANA	Lucca	PESCAGLIA	0,000065405151
TOSCANA	Lucca	PIAZZA AL SERCHIO	0,000045890107
TOSCANA	Lucca	PIETRASANTA	0,000398308469
TOSCANA	Lucca	PIEVE FOSCIANA	0,000046152783
TOSCANA	Lucca	PORCARI	0,000125452879
TOSCANA	Lucca	SAN ROMANO IN GARFAGNANA	0,000032214629
TOSCANA	Lucca	SERAVEZZA	0,000207803505
TOSCANA	Lucca	SILLANO	0,000022770134
TOSCANA	Lucca	STAZZEMA	0,000055847165
TOSCANA	Lucca	VAGLI SOTTO	0,000025691255
TOSCANA	Lucca	VERGEMOLI	0,000016270637
TOSCANA	Lucca	VIAREGGIO	0,001156321304
TOSCANA	Lucca	VILLA BASILICA	0,000035672202
TOSCANA	Lucca	VILLA COLLEMANDINA	0,000031347598
TOSCANA	Massa-Carrara	AULLA	0,000171097105
TOSCANA	Massa-Carrara	BAGNONE	0,000040773250
TOSCANA	Massa-Carrara	CARRARA	0,001185466958
TOSCANA	Massa-Carrara	CASOLA IN LUNIGIANA	0,000025309951
TOSCANA	Massa-Carrara	COMANO	0,000022345699
TOSCANA	Massa-Carrara	FILATTIERA	0,000042560941
TOSCANA	Massa-Carrara	FIVIZZANO	0,000136409459
TOSCANA	Massa-Carrara	FOSDINOVO	0,000083650071
TOSCANA	Massa-Carrara	LICCIANA NARDI	0,000082914130
TOSCANA	Massa-Carrara	MASSA	0,001270523525
TOSCANA	Massa-Carrara	MONTIGNOSO	0,000169167385
TOSCANA	Massa-Carrara	MULAZZO	0,000046546958
TOSCANA	Massa-Carrara	PODENZANA	0,000040516525
TOSCANA	Massa-Carrara	PONTREMOLI	0,000127019755
TOSCANA	Massa-Carrara	TRESANA	0,000038313164




Regione	Provincia	Comune	Coefficiente di riparto relativo al Fabbisogno Standard
TOSCANA	Massa-Carrara	VILAFRANCA IN LUNIGIANA	0,000082565634
TOSCANA	Massa-Carrara	ZERI	0,000029202147
TOSCANA	Pisa	BIENTINA	0,000112180893
TOSCANA	Pisa	BUTI	0,000094017574
TOSCANA	Pisa	CALCI	0,000102572718
TOSCANA	Pisa	CALCINAIA	0,000187280142
TOSCANA	Pisa	CAPANOLI	0,000093944297
TOSCANA	Pisa	CASALE MARITTIMO	0,000025172999
TOSCANA	Pisa	CASCIANA TERME	0,000061858788
TOSCANA	Pisa	CASCINA	0,000655770054
TOSCANA	Pisa	CASTELFRANCO DI SOTTO	0,000194602893
TOSCANA	Pisa	CASTELLINA MARITTIMA	0,000041705020
TOSCANA	Pisa	CASTELNUOVO DI VAL DI CECINA	0,000043463737
TOSCANA	Pisa	CHIANNI	0,000032251851
TOSCANA	Pisa	CRESPINA	0,000068825314
TOSCANA	Pisa	FAUGLIA	0,000062859348
TOSCANA	Pisa	GUARDISTALLO	0,000027856581
TOSCANA	Pisa	LAJATICO	0,000028059804
TOSCANA	Pisa	LARI	0,000133416681
TOSCANA	Pisa	LORENZANA	0,000027438645
TOSCANA	Pisa	MONTECATINI VAL DI CECINA	0,000043181591
TOSCANA	Pisa	MONTESCUDAIO	0,000041016631
TOSCANA	Pisa	MONTEVERDI MARITTIMO	0,000023801306
TOSCANA	Pisa	MONTOPOLI IN VAL D'ARNO	0,000172788277
TOSCANA	Pisa	ORCIANO PISANO	0,000019092923
TOSCANA	Pisa	PALAIA	0,000075656618
TOSCANA	Pisa	PECCIOLI	0,000081469856
TOSCANA	Pisa	PISA	0,001553338555
TOSCANA	Pisa	POMARANACE	0,000096527349
TOSCANA	Pisa	PONSACCO	0,000227710395
TOSCANA	Pisa	PONTEDERA	0,000464012304
TOSCANA	Pisa	RIPARBELLA	0,000035850044
TOSCANA	Pisa	SAN GIULIANO TERME	0,000497001322
TOSCANA	Pisa	SAN MINIATO	0,000437642639
TOSCANA	Pisa	SANTA CROCE SULL'ARNO	0,000212706479




Regione	Provincia	Comune	Coefficiente di riparto relativo al Fabbisogno Standard
TOSCANA	Pisa	SANTA LUCE	0,000038702591
TOSCANA	Pisa	SANTA MARIA A MONTE	0,000190855262
TOSCANA	Pisa	TERRICCIOLA	0,000073632918
TOSCANA	Pisa	VECCHIANO	0,000194975820
TOSCANA	Pisa	VICOPIANO	0,000129380950
TOSCANA	Pisa	VOLTERRA	0,000177187378
TOSCANA	Pistoia	ABETONE	0,000023269029
TOSCANA	Pistoia	AGLIANA	0,000249055603
TOSCANA	Pistoia	BUGGIANO	0,000133316941
TOSCANA	Pistoia	CHIESINA UZZANESE	0,000077768419
TOSCANA	Pistoia	CUTIGLIANO	0,000038189624
TOSCANA	Pistoia	LAMPORECCHIO	0,000113031216
TOSCANA	Pistoia	LARCIANO	0,000102991381
TOSCANA	Pistoia	MARLIANA	0,000061268826
TOSCANA	Pistoia	MASSA E COZZILE	0,000120261948
TOSCANA	Pistoia	MONSUMMANO TERME	0,000323880741
TOSCANA	Pistoia	MONTALE	0,000171847198
TOSCANA	Pistoia	MONTECATINI-TERME	0,000347770902
TOSCANA	Pistoia	PESCIA	0,000300542897
TOSCANA	Pistoia	PIEVE A NIEVOLE	0,000150546337
TOSCANA	Pistoia	PISTOIA	0,001620448445
TOSCANA	Pistoia	PITEGLIO	0,000042206472
TOSCANA	Pistoia	PONTE BUGGIANESE	0,000132823070
TOSCANA	Pistoia	QUARRATA	0,000413404589
TOSCANA	Pistoia	SAMBUCA PISTOIESE	0,000041032469
TOSCANA	Pistoia	SAN MARCELLO PISTOIESE	0,000114584822
TOSCANA	Pistoia	SERRAVALLE PISTOIESE	0,000179271510
TOSCANA	Pistoia	UZZANO	0,000086830605
TOSCANA	Prato	CANTAGALLO	0,000058300930
TOSCANA	Prato	CARMIGNANO	0,000215212882
TOSCANA	Prato	MONTEMURLO	0,000283438677
TOSCANA	Prato	POGGIO A CAIANO	0,000145097345
TOSCANA	Prato	PRATO	0,003543827246
TOSCANA	Prato	VAIANO	0,000145586696
TOSCANA	Prato	VERNIO	0,000096052462




Regione	Provincia	Comune	Coefficiente di riparto relativo al Fabbisogno Standard
TOSCANA	Siena	ABBADIA SAN SALVATORE	0,000113238785
TOSCANA	Siena	ASCIANO	0,000109030965
TOSCANA	Siena	BUONCONVENTO	0,000058306798
TOSCANA	Siena	CASOLE D'ELSA	0,000067730109
TOSCANA	Siena	CASTELLINA IN CHIANTI	0,000057578105
TOSCANA	Siena	CASTELNUOVO BERARDENGA	0,000141141006
TOSCANA	Siena	CASTIGLIONE D'ORCIA	0,000050597627
TOSCANA	Siena	CETONA	0,000057661326
TOSCANA	Siena	CHIANCIANO TERME	0,000126744570
TOSCANA	Siena	CHIUSDINO	0,000040896936
TOSCANA	Siena	CHIUSI	0,000142858906
TOSCANA	Siena	COLLE DI VAL D'ELSA	0,000331053964
TOSCANA	Siena	GAIOLE IN CHIANTI	0,000053307698
TOSCANA	Siena	MONTALCINO	0,000090737696
TOSCANA	Siena	MONTEPULCIANO	0,000237292791
TOSCANA	Siena	MONTERIGGIONI	0,000139488377
TOSCANA	Siena	MONTERONI D'ARBIA	0,000130661736
TOSCANA	Siena	MONTICIANO	0,000036327166
TOSCANA	Siena	MURLO	0,000047869204
TOSCANA	Siena	PIANCASTAGNAIO	0,000075914587
TOSCANA	Siena	PIENZA	0,000043865150
TOSCANA	Siena	POGGIBONSI	0,000449301209
TOSCANA	Siena	RADDA IN CHIANTI	0,000037190952
TOSCANA	Siena	RADICOFANI	0,000028804180
TOSCANA	Siena	RADICONDOLI	0,000024660119
TOSCANA	Siena	RAPOLANO TERME	0,000086449811
TOSCANA	Siena	SAN CASCIANO DEI BAGNI	0,000038082881
TOSCANA	Siena	SAN GIMIGNANO	0,000121518110
TOSCANA	Siena	SAN GIOVANNI D'ASSO	0,000024688735
TOSCANA	Siena	SAN QUIRICO D'ORCIA	0,000055820660
TOSCANA	Siena	SARTEANO	0,000088665634
TOSCANA	Siena	SIENA	0,000866597786
TOSCANA	Siena	SINALUNGA	0,000206256628
TOSCANA	Siena	SOVICILLE	0,000162711859
TOSCANA	Siena	TORRITA DI SIENA	0,000117016523



Regione	Provincia	Comune	Coefficiente di riparto relativo al Fabbisogno Standard
TOSCANA	Siena	TREQUANDA	0,000031796487
UMBRIA	Perugia	ASSISI	0,000464441230
UMBRIA	Perugia	BASTIA UMBRA	0,000347919657
UMBRIA	Perugia	BETTONA	0,000079306993
UMBRIA	Perugia	BEVAGNA	0,000084509529
UMBRIA	Perugia	CAMPELLO SUL CLITUNNO	0,000052856806
UMBRIA	Perugia	CANNARA	0,000074576497
UMBRIA	Perugia	CASCIA	0,000062393417
UMBRIA	Perugia	CASTEL RITALDI	0,000058906117
UMBRIA	Perugia	CASTIGLIONE DEL LAGO	0,000258430666
UMBRIA	Perugia	CERRETO DI SPOLETO	0,000028154047
UMBRIA	Perugia	CITERNA	0,000060162535
UMBRIA	Perugia	CITTA' DELLA PIEVE	0,000123957235
UMBRIA	Perugia	CITTA' DI CASTELLO	0,000629523468
UMBRIA	Perugia	COLLAZZONE	0,000061634601
UMBRIA	Perugia	CORCIANO	0,000340808721
UMBRIA	Perugia	COSTACCIARO	0,000032279163
UMBRIA	Perugia	DERUTA	0,000144149224
UMBRIA	Perugia	FOLIGNO	0,000920418830
UMBRIA	Perugia	FOSSATO DI VICO	0,000059181724
UMBRIA	Perugia	FRATTA TODINA	0,000037132059
UMBRIA	Perugia	GIANO DELL'UMBRIA	0,000066295185
UMBRIA	Perugia	GUALDO CATTANEO	0,000105828225
UMBRIA	Perugia	GUALDO TADINO	0,000267006152
UMBRIA	Perugia	GUBBIO	0,000538572616
UMBRIA	Perugia	LISCIANO NICCONE	0,000019284394
UMBRIA	Perugia	MAGIONE	0,000235476324
UMBRIA	Perugia	MARCIANO	0,000301710514
UMBRIA	Perugia	MASSA MARTANA	0,000069058501
UMBRIA	Perugia	MONTE CASTELLO DI VIBIO	0,000035829429
UMBRIA	Perugia	MONTE SANTA MARIA TIBERINA	0,000027835110
UMBRIA	Perugia	MONTEFALCO	0,000095842375
UMBRIA	Perugia	MONTELEONE DI SPOLETO	0,000019271572
UMBRIA	Perugia	MONTONE	0,000037288925
UMBRIA	Perugia	NOCERA UMBRA	0,000109293406




Regione	Provincia	Comune	Coefficiente di riparto relativo al Fabbisogno Standard
UMBRIA	Perugia	NORCIA	0,000090156224
UMBRIA	Perugia	PACIANO	0,000027522787
UMBRIA	Perugia	PANICALE	0,000101893654
UMBRIA	Perugia	PASSIGNANO SUL TRASIMENO	0,000092233100
UMBRIA	Perugia	PERUGIA	0,003338288102
UMBRIA	Perugia	PIEGARO	0,000068727038
UMBRIA	Perugia	PIETRALUNGA	0,000045021154
UMBRIA	Perugia	POGGIODOMO	0,000010916495
UMBRIA	Perugia	PRECI	0,000024513059
UMBRIA	Perugia	SAN GIUSTINO	0,000181495826
UMBRIA	Perugia	SANT'ANATOLIA DI NARCO	0,000019678114
UMBRIA	Perugia	SCHEGGIA E PASCELUPO	0,000034788239
UMBRIA	Perugia	SCHEGGINO	0,000017250474
UMBRIA	Perugia	SELLANO	0,000029518198
UMBRIA	Perugia	SIGILLO	0,000049405746
UMBRIA	Perugia	SPELLO	0,000136980181
UMBRIA	Perugia	SPOLETO	0,000650127842
UMBRIA	Perugia	TODI	0,000284431409
UMBRIA	Perugia	TORGIANO	0,000100594223
UMBRIA	Perugia	TREVI	0,000134500116
UMBRIA	Perugia	TUORO SUL TRASIMENO	0,000068899835
UMBRIA	Perugia	UMBERTIDE	0,000251156488
UMBRIA	Perugia	VALFABBRICA	0,000061913312
UMBRIA	Perugia	VALLO DI NERA	0,000020427968
UMBRIA	Perugia	VALTOPINA	0,000033161537
UMBRIA	Terni	ACQUASPARTA	0,000086677889
UMBRIA	Terni	ALLERONA	0,000040983952
UMBRIA	Terni	ALVIANO	0,000032990414
UMBRIA	Terni	AMELIA	0,000190603534
UMBRIA	Terni	ARRONE	0,000053800178
UMBRIA	Terni	ATTIGLIANO	0,000038470025
UMBRIA	Terni	AVIGLIANO UMBRO	0,000049653878
UMBRIA	Terni	BASCHI	0,000049743849
UMBRIA	Terni	CALVI DELL'UMBRIA	0,000042457245
UMBRIA	Terni	CASTEL GIORGIO	0,000041578089




Regione	Provincia	Comune	Coefficiente di riparto relativo al Fabbisogno Standard
UMBRIA	Terni	CASTEL VISCARDO	0,000055945857
UMBRIA	Terni	FABRO	0,000055531250
UMBRIA	Terni	FERENTILLO	0,000042458498
UMBRIA	Terni	FICULLE	0,000037905825
UMBRIA	Terni	GIOVE	0,000043568296
UMBRIA	Terni	GUARDEA	0,000037435738
UMBRIA	Terni	LUGNANO IN TEVERINA	0,000036045492
UMBRIA	Terni	MONTECASTRILLI	0,000086043215
UMBRIA	Terni	MONTECCHIO	0,000038497490
UMBRIA	Terni	MONTEFRANCO	0,000031577026
UMBRIA	Terni	MONTEGABBIONE	0,000027591392
UMBRIA	Terni	MONTELEONE D'ORVIETO	0,000034004715
UMBRIA	Terni	NARNI	0,000341556421
UMBRIA	Terni	ORVIETO	0,000356283819
UMBRIA	Terni	OTRICOLI	0,000040325204
UMBRIA	Terni	PARRANO	0,000019154465
UMBRIA	Terni	PENNA IN TEVERINA	0,000026134735
UMBRIA	Terni	POLINO	0,000013179876
UMBRIA	Terni	PORANO	0,000039005811
UMBRIA	Terni	SAN GEMINI	0,000081586333
UMBRIA	Terni	SAN VENANZO	0,000044473191
UMBRIA	Terni	STRONCONE	0,000085941674
UMBRIA	Terni	TERNI	0,002189422094
VENETO	Belluno	AGORDO	0,000076242806
VENETO	Belluno	ALANO DI PIAVE	0,000054575659
VENETO	Belluno	ALLEGHE	0,000034207741
VENETO	Belluno	ARSIE'	0,000049255430
VENETO	Belluno	AURONZO DI CADORE	0,000067574329
VENETO	Belluno	BELLUNO	0,000584549364
VENETO	Belluno	BORCA DI CADORE	0,000025574470
VENETO	Belluno	CALALZO DI CADORE	0,000047156635
VENETO	Belluno	CANALE D'AGORDO	0,000030919966
VENETO	Belluno	CASTELLO LAVAZZO	0,000036110779
VENETO	Belluno	CENCENIGHE AGORDINO	0,000033548163
VENETO	Belluno	CESIOMAGGIORE	0,000074682077




Regione	Provincia	Comune	Coefficiente di riparto relativo al Fabbisogno Standard
VENETO	Belluno	CHIES D'ALPAGO	0,000033181072
VENETO	Belluno	CIBIANA DI CADORE	0,000018426666
VENETO	Belluno	COLLE SANTA LUCIA	0,000019346027
VENETO	Belluno	COMELICO SUPERIORE	0,000051753887
VENETO	Belluno	CORTINA D'AMPEZZO	0,000111507239
VENETO	Belluno	DANTA DI CADORE	0,000018578017
VENETO	Belluno	DOMEGGE DI CADORE	0,000049095259
VENETO	Belluno	FALCADE	0,000045475362
VENETO	Belluno	FARRA D'ALPAGO	0,000052582242
VENETO	Belluno	FELTRE	0,000332137387
VENETO	Belluno	FONZASO	0,000059355051
VENETO	Belluno	FORNO DI ZOLDO	0,000051261561
VENETO	Belluno	GOSALDO	0,000024781622
VENETO	Belluno	LA VALLE AGORDINA	0,000028958081
VENETO	Belluno	LAMON	0,000055163815
VENETO	Belluno	LENTIAI	0,000055046967
VENETO	Belluno	LIMANA	0,000089067953
VENETO	Belluno	LIVINALLONGO DEL COL DI LANA	0,000036120951
VENETO	Belluno	LONGARONE	0,000076875976
VENETO	Belluno	LORENZAGO DI CADORE	0,000020044105
VENETO	Belluno	LOZZO DI CADORE	0,000034656453
VENETO	Belluno	MEL	0,000103973972
VENETO	Belluno	OSPITALE DI CADORE	0,000013802876
VENETO	Belluno	PEDAVERA	0,000075143227
VENETO	Belluno	PERAROLO DI CADORE	0,000017225656
VENETO	Belluno	PIEVE D'ALPAGO	0,000042503492
VENETO	Belluno	PIEVE DI CADORE	0,000077648766
VENETO	Belluno	PONTE NELLE ALPI	0,000129636528
VENETO	Belluno	PUOS D'ALPAGO	0,000049466816
VENETO	Belluno	QUERO	0,000049049937
VENETO	Belluno	RIVAMONTE AGORDINO	0,000022681288
VENETO	Belluno	ROCCA PIETORE	0,000034017302
VENETO	Belluno	SAN GREGORIO NELLE ALPI	0,000035098589
VENETO	Belluno	SAN NICOLO' DI COMELICO	0,000018435183
VENETO	Belluno	SAN PIETRO DI CADORE	0,000039445185




Regione	Provincia	Comune	Coefficiente di riparto relativo al Fabbisogno Standard
VENETO	Belluno	SAN TOMASO AGORDINO	0,000023652852
VENETO	Belluno	SAN VITO DI CADORE	0,000042924254
VENETO	Belluno	SANTA GIUSTINA	0,000105023557
VENETO	Belluno	SANTO STEFANO DI CADORE	0,000051674625
VENETO	Belluno	SAPPADA	0,000033971080
VENETO	Belluno	SEDICO	0,000155219671
VENETO	Belluno	SELVA DI CADORE	0,000018964355
VENETO	Belluno	SEREN DEL GRAPPA	0,000051564769
VENETO	Belluno	SOSPIROLO	0,000060846484
VENETO	Belluno	SOVERZENE	0,000017458765
VENETO	Belluno	SOVRAMONTE	0,000034022248
VENETO	Belluno	TAIBON AGORDINO	0,000041164850
VENETO	Belluno	TAMBRE	0,000032640489
VENETO	Belluno	TRICHIANA	0,000085346751
VENETO	Belluno	VALLADA AGORDINA	0,000018387959
VENETO	Belluno	VALLE DI CADORE	0,000043968279
VENETO	Belluno	VAS	0,000022475767
VENETO	Belluno	VIGO DI CADORE	0,000034979195
VENETO	Belluno	VODO CADORE	0,000025736196
VENETO	Belluno	VOLTAGO AGORDINO	0,000027804815
VENETO	Belluno	ZOLDO ALTO	0,000028082498
VENETO	Belluno	ZOPPE' DI CADORE	0,000013688548
VENETO	Padova	ABANO TERME	0,000300639026
VENETO	Padova	AGNA	0,000058622908
VENETO	Padova	ALBIGNASEGO	0,000358990425
VENETO	Padova	ANGUILLARA VENETA	0,000077811404
VENETO	Padova	ARQUA' PETRARCA	0,000036054668
VENETO	Padova	ARRE	0,000040397336
VENETO	Padova	ARZERGRANDE	0,000075540027
VENETO	Padova	BAGNOLI DI SOPRA	0,000063164205
VENETO	Padova	BAONE	0,000053479605
VENETO	Padova	BARBONA	0,000020520943
VENETO	Padova	BATTAGLIA TERME	0,000068780399
VENETO	Padova	BOARA PISANI	0,000046727500
VENETO	Padova	BORGORICCO	0,000126596200




Regione	Provincia	Comune	Coefficiente di riparto relativo al Fabbisogno Standard
VENETO	Padova	BOVOLENTA	0,000057229543
VENETO	Padova	BRUGINE	0,000105224404
VENETO	Padova	CADONEGHE	0,000239873564
VENETO	Padova	CAMPO SAN MARTINO	0,000086926614
VENETO	Padova	CAMPODARSEGO	0,000215774457
VENETO	Padova	CAMPODORO	0,000045447584
VENETO	Padova	CAMPOSAMPIERO	0,000189661649
VENETO	Padova	CANDIANA	0,000043868713
VENETO	Padova	CARCERI	0,000036046807
VENETO	Padova	CARMIGNANO DI BRENTA	0,000112818606
VENETO	Padova	CARTURA	0,000073546632
VENETO	Padova	CASALE DI SCODOSIA	0,000080311999
VENETO	Padova	CASALSERUGO	0,000089237338
VENETO	Padova	CASTELBALDO	0,000034674949
VENETO	Padova	CERVARESE SANTA CROCE	0,000089135323
VENETO	Padova	CINTO EUGANEO	0,000037817574
VENETO	Padova	CITTADELLA	0,000328505942
VENETO	Padova	CODEVIGO	0,000101637054
VENETO	Padova	CONSELVE	0,000165131926
VENETO	Padova	CORREZZOLA	0,000096027485
VENETO	Padova	CURTAROLO	0,000105521831
VENETO	Padova	DUE CARRARE	0,000129231208
VENETO	Padova	ESTE	0,000253203781
VENETO	Padova	FONTANIVA	0,000124300780
VENETO	Padova	GALLIERA VENETA	0,000106239454
VENETO	Padova	GALZIGNANO TERME	0,000075277655
VENETO	Padova	GAZZO	0,000069213356
VENETO	Padova	GRANTORTO	0,000077431355
VENETO	Padova	GRANZE	0,000039326481
VENETO	Padova	LEGNARO	0,000131511360
VENETO	Padova	LIMENA	0,000117410866
VENETO	Padova	LOREGGIA	0,000110556612
VENETO	Padova	LOZZO ATESTINO	0,000052873872
VENETO	Padova	MASERA' DI PADOVA	0,000130954784
VENETO	Padova	MASI	0,000037606451




Regione	Provincia	Comune	Coefficiente di riparto relativo al Fabbisogno Standard
VENETO	Padova	MASSANZAGO	0,000088638304
VENETO	Padova	MEGLIADINO SAN FIDENZIO	0,000037740556
VENETO	Padova	MEGLIADINO SAN VITALE	0,000037578656
VENETO	Padova	MERLARA	0,000055678589
VENETO	Padova	MESTRINO	0,000165373693
VENETO	Padova	MONSELICE	0,000275702692
VENETO	Padova	MONTAGNANA	0,000147765360
VENETO	Padova	MONTEGROTTO TERME	0,000175575245
VENETO	Padova	NOVENTA PADOVANA	0,000165805148
VENETO	Padova	OSPEDALETTO EUGANEO	0,000095090118
VENETO	Padova	PADOVA	0,004199869870
VENETO	Padova	PERNUMIA	0,000064976203
VENETO	Padova	PIACENZA D'ADIGE	0,000031483895
VENETO	Padova	PIAZZOLA SUL BRENTA	0,000169456385
VENETO	Padova	PIOMBINO DESE	0,000140716039
VENETO	Padova	PIOVE DI SACCO	0,000295645917
VENETO	Padova	POLVERARA	0,000050818518
VENETO	Padova	PONSO	0,000044912440
VENETO	Padova	PONTE SAN NICOLO'	0,000204985472
VENETO	Padova	PONTELONGO	0,000066001848
VENETO	Padova	POZZONOVO	0,000060497221
VENETO	Padova	ROVOLON	0,000074189146
VENETO	Padova	RUBANO	0,000248806369
VENETO	Padova	SACCOLONGO	0,000081646956
VENETO	Padova	SALETTO	0,000049756443
VENETO	Padova	SAN GIORGIO DELLE PERTICHE	0,000148981294
VENETO	Padova	SAN GIORGIO IN BOSCO	0,000105488095
VENETO	Padova	SAN MARTINO DI LUPARI	0,000201307516
VENETO	Padova	SAN PIETRO IN GU	0,000077489322
VENETO	Padova	SAN PIETRO VIMINARIO	0,000050754193
VENETO	Padova	SANT'ANGELO DI PIOVE DI SACCO	0,000106193302
VENETO	Padova	SANT'ELENA	0,000043467377
VENETO	Padova	SANT'URBANO	0,000044658968
VENETO	Padova	SANTA GIUSTINA IN COLLE	0,000110106777
VENETO	Padova	SANTA MARGHERITA D'ADIGE	0,000042503488




Regione	Provincia	Comune	Coefficiente di riparto relativo al Fabbisogno Standard
VENETO	Padova	SAONARA	0,000145962476
VENETO	Padova	SELVAZZANO DENTRO	0,000358731036
VENETO	Padova	SOLESINO	0,000113242450
VENETO	Padova	STANGHELLA	0,000073291534
VENETO	Padova	TEOLO	0,000136236898
VENETO	Padova	TERRASSA PADOVANA	0,000045304141
VENETO	Padova	TOMBOLO	0,000126140398
VENETO	Padova	TORREGLIA	0,000095273325
VENETO	Padova	TREBASELEGHE	0,000187556796
VENETO	Padova	TRIBANO	0,000073674399
VENETO	Padova	URBANA	0,000040302505
VENETO	Padova	VEGGIANO	0,000070222765
VENETO	Padova	VESCOVANA	0,000033641351
VENETO	Padova	VIGHIZZOLO D'ESTE	0,000023252991
VENETO	Padova	VIGODARZERE	0,000192818575
VENETO	Padova	VIGONZA	0,000348234517
VENETO	Padova	VILLA DEL CONTE	0,000085566499
VENETO	Padova	VILLA ESTENSE	0,000043908683
VENETO	Padova	VILLAFRANCA PADOVANA	0,000140852875
VENETO	Padova	VILLANOVA DI CAMPOSAMPIERO	0,000090104386
VENETO	Padova	VO'	0,000061697723
VENETO	Rovigo	ADRIA	0,000323708052
VENETO	Rovigo	ARIANO NEL POLESINE	0,000084232345
VENETO	Rovigo	ARQUA' POLESINE	0,000052448543
VENETO	Rovigo	BADIA POLESINE	0,000167162047
VENETO	Rovigo	BAGNOLO DI PO	0,000032806852
VENETO	Rovigo	BERGANTINO	0,000046996605
VENETO	Rovigo	BOSARO	0,000032356744
VENETO	Rovigo	CALTO	0,000023188699
VENETO	Rovigo	CANARO	0,000051130726
VENETO	Rovigo	CANDA	0,000024056659
VENETO	Rovigo	CASTELGUGLIELMO	0,000039880207
VENETO	Rovigo	CASTELMASSA	0,000077230631
VENETO	Rovigo	CASTELNOVO BARIANO	0,000053744150
VENETO	Rovigo	CENESELLI	0,000037861056




Regione	Provincia	Comune	Coefficiente di riparto relativo al Fabbisogno Standard
VENETO	Rovigo	CEREGNANO	0,000064214725
VENETO	Rovigo	CORBOLA	0,000047353940
VENETO	Rovigo	COSTA DI ROVIGO	0,000053276193
VENETO	Rovigo	CRESPINO	0,000041164510
VENETO	Rovigo	FICAROLO	0,000049327060
VENETO	Rovigo	FIESSO UMBERTIANO	0,000071542326
VENETO	Rovigo	FRASSINELLE POLESINE	0,000034665792
VENETO	Rovigo	FRATTA POLESINE	0,000055776513
VENETO	Rovigo	GAIBA	0,000027144645
VENETO	Rovigo	GAVELLO	0,000033087895
VENETO	Rovigo	GIACCIANO CON BARUCHELLA	0,000041585989
VENETO	Rovigo	GUARDA VENETA	0,000028724797
VENETO	Rovigo	LENDINARA	0,000191202254
VENETO	Rovigo	LOREO	0,000060961316
VENETO	Rovigo	LUSIA	0,000061451300
VENETO	Rovigo	MELARA	0,000039021015
VENETO	Rovigo	OCCHIOBELLO	0,000185001670
VENETO	Rovigo	PAPOZZE	0,000034509420
VENETO	Rovigo	PETTORAZZA GRIMANI	0,000033218089
VENETO	Rovigo	PINCARA	0,000030081083
VENETO	Rovigo	POLESELLA	0,000071015326
VENETO	Rovigo	PONTECCHIO POLESINE	0,000036679463
VENETO	Rovigo	PORTO TOLLE	0,000156153648
VENETO	Rovigo	PORTO VIRO	0,000218471560
VENETO	Rovigo	ROSOLINA	0,000105468120
VENETO	Rovigo	ROVIGO	0,000805823182
VENETO	Rovigo	SALARA	0,000026093236
VENETO	Rovigo	SAN BELLINO	0,000029808760
VENETO	Rovigo	SAN MARTINO DI VENEZZE	0,000068623459
VENETO	Rovigo	STIENTA	0,000055775367
VENETO	Rovigo	TAGLIO DI PO	0,000126220894
VENETO	Rovigo	TRECENTA	0,000055699377
VENETO	Rovigo	VILLADOSE	0,000089816817
VENETO	Rovigo	VILLAMARZANA	0,000028839110
VENETO	Rovigo	VILLANOVA DEL GHEBBO	0,000041226459




Regione	Provincia	Comune	Coefficiente di riparto relativo al Fabbisogno Standard
VENETO	Rovigo	VILLANOVA MARCHESANA	0,000026149089
VENETO	Treviso	ALTIVOLE	0,000103288464
VENETO	Treviso	ARCADE	0,000074043886
VENETO	Treviso	ASOLO	0,000145591689
VENETO	Treviso	BORSO DEL GRAPPA	0,000095345984
VENETO	Treviso	BREDA DI PIAVE	0,000120435365
VENETO	Treviso	CAERANO DI SAN MARCO	0,000120887612
VENETO	Treviso	CAPPELLA MAGGIORE	0,000078126249
VENETO	Treviso	CARBONERA	0,000169093229
VENETO	Treviso	CASALE SUL SILE	0,000196254241
VENETO	Treviso	CASIER	0,000163978566
VENETO	Treviso	CASTELCUCCO	0,000043412996
VENETO	Treviso	CASTELFRANCO VENETO	0,000532627017
VENETO	Treviso	CASTELLO DI GODEGO	0,000107326597
VENETO	Treviso	CAVASO DEL TOMBA	0,000055950514
VENETO	Treviso	CESSALTO	0,000065289227
VENETO	Treviso	CHIARANO	0,000067977239
VENETO	Treviso	CIMADOLMO	0,000060414432
VENETO	Treviso	CISON DI VALMARINO	0,000052633418
VENETO	Treviso	CODOGNE'	0,000085709356
VENETO	Treviso	COLLE UMBERTO	0,000089670605
VENETO	Treviso	CONEGLIANO	0,000566452983
VENETO	Treviso	CORDIGNANO	0,000111717217
VENETO	Treviso	CORNUDA	0,000101689605
VENETO	Treviso	CRESPANO DEL GRAPPA	0,000082254024
VENETO	Treviso	CROCETTA DEL MONTELLO	0,000094636781
VENETO	Treviso	FARRA DI SOLIGO	0,000141061853
VENETO	Treviso	FOLLINA	0,000071687497
VENETO	Treviso	FONTANELLE	0,000087699823
VENETO	Treviso	FONTE	0,000096538457
VENETO	Treviso	FREGONA	0,000059046785
VENETO	Treviso	GALARINE	0,000094389965
VENETO	Treviso	GIAVERA DEL MONTELLO	0,000080199964
VENETO	Treviso	GODEGA DI SANT'URBANO	0,000097979942
VENETO	Treviso	GORGIO AL MONTICANO	0,000068700310




Regione	Provincia	Comune	Coefficiente di riparto relativo al Fabbisogno Standard
VENETO	Treviso	ISTRANA	0,000139194567
VENETO	Treviso	LORIA	0,000132642011
VENETO	Treviso	MANSUE'	0,000082868969
VENETO	Treviso	MARENO DI PIAVE	0,000139480380
VENETO	Treviso	MASER	0,000081843090
VENETO	Treviso	MASERADA SUL PIAVE	0,000138241960
VENETO	Treviso	MEDUNA DI LIVENZA	0,000052675056
VENETO	Treviso	MIANE	0,000066216631
VENETO	Treviso	MOGLIANO VENETO	0,000439795674
VENETO	Treviso	MONASTIER DI TREVISO	0,000069107104
VENETO	Treviso	MONFUMO	0,000031552202
VENETO	Treviso	MONTEBELLUNA	0,000485706393
VENETO	Treviso	MORGANO	0,000072015022
VENETO	Treviso	MORIAGO DELLA BATTAGLIA	0,000056716870
VENETO	Treviso	MOTTA DI LIVENZA	0,000172784507
VENETO	Treviso	NERVESA DELLA BATTAGLIA	0,000108742409
VENETO	Treviso	ODERZO	0,000321209174
VENETO	Treviso	ORMELLE	0,000075220839
VENETO	Treviso	ORSAGO	0,000063947400
VENETO	Treviso	PADERNO DEL GRAPPA	0,000043034645
VENETO	Treviso	PAESE	0,000348277248
VENETO	Treviso	PEDEROBBA	0,000119084358
VENETO	Treviso	PIEVE DI SOLIGO	0,000197937044
VENETO	Treviso	PONTE DI PIAVE	0,000127202292
VENETO	Treviso	PONZANO VENETO	0,000186528233
VENETO	Treviso	PORTOBUFFOLE'	0,000023630886
VENETO	Treviso	POSSAGNO	0,000044696795
VENETO	Treviso	POVEGLIANO	0,000080552946
VENETO	Treviso	PREGANZIOL	0,000257432646
VENETO	Treviso	QUINTO DI TREVISO	0,000146276656
VENETO	Treviso	REFRONTOLO	0,000038719913
VENETO	Treviso	RESANA	0,000137888481
VENETO	Treviso	REVINE LAGO	0,000046126959
VENETO	Treviso	RIESE PIO X	0,000168625574
VENETO	Treviso	RONCADE	0,000213312342




Regione	Provincia	Comune	Coefficiente di riparto relativo al Fabbisogno Standard
VENETO	Treviso	SALGAREDA	0,000099930594
VENETO	Treviso	SAN BIAGIO DI CALLALTA	0,000207311201
VENETO	Treviso	SAN FIOR	0,000107163481
VENETO	Treviso	SAN PIETRO DI FELETTO	0,000086128110
VENETO	Treviso	SAN POLO DI PIAVE	0,000082437148
VENETO	Treviso	SAN VENDEMIANO	0,000166986744
VENETO	Treviso	SAN ZENONE DEGLI EZZELINI	0,000121400576
VENETO	Treviso	SANTA LUCIA DI PIAVE	0,000130159094
VENETO	Treviso	SARMEDE	0,000059108981
VENETO	Treviso	SEGUSINO	0,000044342536
VENETO	Treviso	SERNAGLIA DELLA BATTAGLIA	0,000101680697
VENETO	Treviso	SILEA	0,000157224118
VENETO	Treviso	SPRESIANO	0,000178418951
VENETO	Treviso	SUSEGANA	0,000189160309
VENETO	Treviso	TARZO	0,000077025179
VENETO	Treviso	TREVIGNANO	0,000169066691
VENETO	Treviso	TREVISO	0,001470401360
VENETO	Treviso	VALDOBBIADENE	0,000178053885
VENETO	Treviso	VAZZOLA	0,000108030581
VENETO	Treviso	VEDELAGO	0,000268775912
VENETO	Treviso	VIDOR	0,000067402561
VENETO	Treviso	VILLORBA	0,000279037682
VENETO	Treviso	VITTORIO VENETO	0,000466739166
VENETO	Treviso	VOLPAGO DEL MONTELLO	0,000153080870
VENETO	Treviso	ZENSON DI PIAVE	0,000036686259
VENETO	Treviso	ZERO BRANCO	0,000167476293
VENETO	Venezia	ANNONE VENETO	0,000069815422
VENETO	Venezia	CAMPAGNA LUPIA	0,000105120070
VENETO	Venezia	CAMPOLONGO MAGGIORE	0,000151554064
VENETO	Venezia	CAMPONOGARA	0,000194479988
VENETO	Venezia	CAORLE	0,000194578214
VENETO	Venezia	CAVALLINO TREPORTI	0,000215549035
VENETO	Venezia	CAVARZERE	0,000241631816
VENETO	Venezia	CEGGIA	0,000095232331
VENETO	Venezia	CHIOGGIA	0,000786602359




Regione	Provincia	Comune	Coefficiente di riparto relativo al Fabbisogno Standard
VENETO	Venezia	CINTO CAOMAGGIORE	0,000054767391
VENETO	Venezia	CONA	0,000054788687
VENETO	Venezia	CONCORDIA SAGITTARIA	0,000175320719
VENETO	Venezia	DOLO	0,000229223725
VENETO	Venezia	ERACLEA	0,000202227640
VENETO	Venezia	FIESSO D'ARTICO	0,000111599590
VENETO	Venezia	FOSSALTA DI PIAVE	0,000070880928
VENETO	Venezia	FOSSALTA DI PORTOGRUARO	0,000094695061
VENETO	Venezia	FOSSO'	0,000100718261
VENETO	Venezia	GRUARO	0,000052468264
VENETO	Venezia	IESOLO	0,000410559615
VENETO	Venezia	MARCON	0,000239355283
VENETO	Venezia	MARTELLAGO	0,000332167602
VENETO	Venezia	MEOLO	0,000099653969
VENETO	Venezia	MIRA	0,000592279905
VENETO	Venezia	MIRANO	0,000436134455
VENETO	Venezia	MUSILE DI PIAVE	0,000181111848
VENETO	Venezia	NOALE	0,000240912693
VENETO	Venezia	NOVENTA DI PIAVE	0,000109030480
VENETO	Venezia	PIANIGA	0,000187870061
VENETO	Venezia	PORTOGRUARO	0,000414147907
VENETO	Venezia	PRAMAGGIORE	0,000077099475
VENETO	Venezia	QUARTO D'ALTINO	0,000124777358
VENETO	Venezia	SALZANO	0,000197567395
VENETO	Venezia	SAN DONA' DI PIAVE	0,000673058700
VENETO	Venezia	SAN MICHELE AL TAGLIAMENTO	0,000194414993
VENETO	Venezia	SANTA MARIA DI SALA	0,000260543439
VENETO	Venezia	SANTO STINO DI LIVENZA	0,000195563315
VENETO	Venezia	SCORZE'	0,000283693201
VENETO	Venezia	SPINEA	0,000414922935
VENETO	Venezia	STRA	0,000119504978
VENETO	Venezia	TEGLIO VENETO	0,000043316734
VENETO	Venezia	TORRE DI MOSTO	0,000075532840
VENETO	Venezia	VENEZIA	0,007387721447
VENETO	Venezia	VIGONOVO	0,000146949439




Regione	Provincia	Comune	Coefficiente di riparto relativo al Fabbisogno Standard
VENETO	Verona	AFFI	0,000046043019
VENETO	Verona	ALBAREDO D'ADIGE	0,000086847168
VENETO	Verona	ANGIARI	0,000038954277
VENETO	Verona	ARCOLE	0,000098941688
VENETO	Verona	BADIA CALAVENA	0,000053124052
VENETO	Verona	BARDOLINO	0,000106543340
VENETO	Verona	BELFIORE	0,000056041944
VENETO	Verona	BEVILACQUA	0,000039098900
VENETO	Verona	BONAVIGO	0,000041217145
VENETO	Verona	BOSCHI SANT'ANNA	0,000031109713
VENETO	Verona	BOSCO CHIESANUOVA	0,000070970662
VENETO	Verona	BOVOLONE	0,000234230551
VENETO	Verona	BRENTINO BELLUNO	0,000029586942
VENETO	Verona	BRENZONE	0,000049723498
VENETO	Verona	BUSSOLENGO	0,000310111963
VENETO	Verona	BUTTAPIETRA	0,000104848370
VENETO	Verona	CALDIERO	0,000112264311
VENETO	Verona	CAPRINO VERONESE	0,000132768712
VENETO	Verona	CASALEONE	0,000098605535
VENETO	Verona	CASTAGNARO	0,000068773254
VENETO	Verona	CASTEL D'AZZANO	0,000178228087
VENETO	Verona	CASTELNUOVO DEL GARDA	0,000193317901
VENETO	Verona	CAVAION VERONESE	0,000087021522
VENETO	Verona	CAZZANO DI TRAMIGNA	0,000033251740
VENETO	Verona	CEREA	0,000238698829
VENETO	Verona	CERRO VERONESE	0,000049550686
VENETO	Verona	COLOGNA VENETA	0,000132690739
VENETO	Verona	COLOGNOLA AI COLLI	0,000125553336
VENETO	Verona	CONCAMARISE	0,000024740935
VENETO	Verona	COSTERMANO	0,000065585190
VENETO	Verona	DOLCE'	0,000050030575
VENETO	Verona	ERBE'	0,000036269045
VENETO	Verona	ERBEZZO	0,000022391087
VENETO	Verona	FERRARA DI MONTE BALDO	0,000011093601
VENETO	Verona	FUMANE	0,000071477692




Regione	Provincia	Comune	Coefficiente di riparto relativo al Fabbisogno Standard
VENETO	Verona	GARDA	0,000071662726
VENETO	Verona	GAZZO VERONESE	0,000091398226
VENETO	Verona	GREZZANA	0,000176520386
VENETO	Verona	ILLASI	0,000082125877
VENETO	Verona	ISOLA DELLA SCALA	0,000172514502
VENETO	Verona	ISOLA RIZZA	0,000055821716
VENETO	Verona	LAVAGNO	0,000116682001
VENETO	Verona	LAZISE	0,000111226061
VENETO	Verona	LEGNAGO	0,000401860737
VENETO	Verona	MALCESINE	0,000066936700
VENETO	Verona	MARANO DI VALPOLICELLA	0,000056604191
VENETO	Verona	MEZZANE DI SOTTO	0,000041179073
VENETO	Verona	MINERBE	0,000076236871
VENETO	Verona	MONTECCHIA DI CROSARA	0,000076122601
VENETO	Verona	MONTEFORTE D'ALPONE	0,000131624049
VENETO	Verona	MOZZECANE	0,000104069484
VENETO	Verona	NEGRAR	0,000257691675
VENETO	Verona	NOGARA	0,000133411448
VENETO	Verona	NOGAROLE ROCCA	0,000061784023
VENETO	Verona	OPPEANO	0,000141093689
VENETO	Verona	PALU'	0,000027216183
VENETO	Verona	PASTRENGO	0,000054319123
VENETO	Verona	PESCANTINA	0,000249251972
VENETO	Verona	PESCHIERA DEL GARDA	0,000151082313
VENETO	Verona	POVEGLIANO VERONESE	0,000106725614
VENETO	Verona	PRESSANA	0,000045585276
VENETO	Verona	RIVOLI VERONESE	0,000042589722
VENETO	Verona	RONCA'	0,000063145831
VENETO	Verona	RONCO ALL'ADIGE	0,000096949749
VENETO	Verona	ROVERCHIARA	0,000050591100
VENETO	Verona	ROVERE' VERONESE	0,000045915190
VENETO	Verona	ROVEREDO DI GUA'	0,000030976416
VENETO	Verona	SALIZZOLE	0,000061880488
VENETO	Verona	SAN BONIFACIO	0,000331023088
VENETO	Verona	SAN GIOVANNI ILARIONE	0,000083544858




Regione	Provincia	Comune	Coefficiente di riparto relativo al Fabbisogno Standard
VENETO	Verona	SAN GIOVANNI LUPATOTO	0,000373580593
VENETO	Verona	SAN MARTINO BUON ALBERGO	0,000214772682
VENETO	Verona	SAN MAURO DI SALINE	0,000017492868
VENETO	Verona	SAN PIETRO DI MORUBIO	0,000052307872
VENETO	Verona	SAN PIETRO IN CARIANO	0,000215129481
VENETO	Verona	SAN ZENO DI MONTAGNA	0,000033224757
VENETO	Verona	SANGUINETTO	0,000070187986
VENETO	Verona	SANT'AMBROGIO DI VALPOLICELLA	0,000176644627
VENETO	Verona	SANT'ANNA D'ALFAEDO	0,000054112451
VENETO	Verona	SELVA DI PROGNO	0,000026605819
VENETO	Verona	SOAVE	0,000113423873
VENETO	Verona	SOMMACAMPAGNA	0,000218290835
VENETO	Verona	SONA	0,000258950730
VENETO	Verona	SORGA'	0,000055393866
VENETO	Verona	TERRAZZO	0,000043012630
VENETO	Verona	TORRI DEL BENACO	0,000057215623
VENETO	Verona	TREGNAGO	0,000088397745
VENETO	Verona	TREVENZUOLO	0,000050555936
VENETO	Verona	VALEGGIO SUL MINCIO	0,000215446532
VENETO	Verona	VELO VERONESE	0,000022224964
VENETO	Verona	VERONA	0,007249697979
VENETO	Verona	VERONELLA	0,000071373948
VENETO	Verona	VESTENANOVA	0,000048510209
VENETO	Verona	VIGASIO	0,000136108011
VENETO	Verona	VILLA BARTOLOMEA	0,000093114326
VENETO	Verona	VILLAFRANCA DI VERONA	0,000513453703
VENETO	Verona	ZEVIO	0,000221752319
VENETO	Verona	ZIMELLA	0,000080147974
VENETO	Vicenza	AGUGLIARO	0,000029630952
VENETO	Vicenza	ALBETTONE	0,000040147132
VENETO	Vicenza	ALONTE	0,000033095843
VENETO	Vicenza	ALTAVILLA VICENTINA	0,000183347592
VENETO	Vicenza	ALTISSIMO	0,000047761761
VENETO	Vicenza	ARCUGNANO	0,000119921887
VENETO	Vicenza	ARSIERO	0,000060920332




Regione	Provincia	Comune	Coefficiente di riparto relativo al Fabbisogno Standard
VENETO	Vicenza	ARZIGNANO	0,000417457652
VENETO	Vicenza	ASIAGO	0,000113495644
VENETO	Vicenza	ASIGLIANO VENETO	0,000022760319
VENETO	Vicenza	BARBARANO VICENTINO	0,000074025047
VENETO	Vicenza	BASSANO DEL GRAPPA	0,000680290175
VENETO	Vicenza	BOLZANO VICENTINO	0,000095339508
VENETO	Vicenza	BREGANZE	0,000136760264
VENETO	Vicenza	BRENDOLA	0,000107818875
VENETO	Vicenza	BRESSANVIDO	0,000054612611
VENETO	Vicenza	BROGLIANO	0,000067437985
VENETO	Vicenza	CALDOGNO	0,000179459314
VENETO	Vicenza	CALTRANO	0,000052328763
VENETO	Vicenza	CALVENE	0,000028262676
VENETO	Vicenza	CAMISANO VICENTINO	0,000162628823
VENETO	Vicenza	CAMPIGLIA DEI BERICI	0,000038826315
VENETO	Vicenza	CAMPOLONGO SUL BRENDA	0,000022776395
VENETO	Vicenza	CARRE'	0,000063574479
VENETO	Vicenza	CARTIGLIANO	0,000063124848
VENETO	Vicenza	CASSOLA	0,000210722345
VENETO	Vicenza	CASTEGNERO	0,000050942045
VENETO	Vicenza	CASTELGOMBERTO	0,000095767751
VENETO	Vicenza	CHIAMPO	0,000199842996
VENETO	Vicenza	CHIUPPANO	0,000049211831
VENETO	Vicenza	CISMON DEL GRAPPA	0,000023693874
VENETO	Vicenza	COGOLLO DEL CENGIO	0,000061098014
VENETO	Vicenza	CONCO	0,000046771150
VENETO	Vicenza	CORNEDO VICENTINO	0,000191500976
VENETO	Vicenza	COSTABISSARA	0,000108229486
VENETO	Vicenza	CREAZZO	0,000182908652
VENETO	Vicenza	CRESPADORO	0,000034014937
VENETO	Vicenza	DUEVILLE	0,000214476853
VENETO	Vicenza	ENEGO	0,000043552794
VENETO	Vicenza	FARA VICENTINO	0,000068995187
VENETO	Vicenza	FOZA	0,000023782304
VENETO	Vicenza	GALLIO	0,000049480008



Regione	Provincia	Comune	Coefficiente di riparto relativo al Fabbisogno Standard
VENETO	Vicenza	GAMBELLARA	0,000061258481
VENETO	Vicenza	GAMBUGLIANO	0,000022340730
VENETO	Vicenza	GRANCONA	0,000038930637
VENETO	Vicenza	GRISIGNANO DI ZOCCO	0,000068426008
VENETO	Vicenza	GRUMOLO DELLE ABBADESSE	0,000064722748
VENETO	Vicenza	ISOLA VICENTINA	0,000151825964
VENETO	Vicenza	LAGHI	0,000010236526
VENETO	Vicenza	LASTEBASSE	0,000012732219
VENETO	Vicenza	LONGARE	0,000091430442
VENETO	Vicenza	LONIGO	0,000241487077
VENETO	Vicenza	LUGO DI VICENZA	0,000068696694
VENETO	Vicenza	LUSIANA	0,000056787325
VENETO	Vicenza	MALO	0,000222001099
VENETO	Vicenza	MARANO VICENTINO	0,000146528023
VENETO	Vicenza	MAROSTICA	0,000203849736
VENETO	Vicenza	MASON VICENTINO	0,000062228885
VENETO	Vicenza	MOLVENA	0,000048284278
VENETO	Vicenza	MONTE DI MALO	0,000051306175
VENETO	Vicenza	MONTEBELLO VICENTINO	0,000103216903
VENETO	Vicenza	MONTECCHIO MAGGIORE	0,000377690144
VENETO	Vicenza	MONTECCHIO PRECALCINO	0,000081868953
VENETO	Vicenza	MONTEGALDA	0,000056497254
VENETO	Vicenza	MONTEGALDELLA	0,000034306940
VENETO	Vicenza	MONTEVIALE	0,000050410074
VENETO	Vicenza	MONTICELLO CONTE OTTO	0,000141891936
VENETO	Vicenza	MONTORSO VICENTINO	0,000055934842
VENETO	Vicenza	MOSSANO	0,000036200416
VENETO	Vicenza	MUSSOLENTE	0,000112515506
VENETO	Vicenza	NANTO	0,000052013704
VENETO	Vicenza	NOGAROLE VICENTINO	0,000026669354
VENETO	Vicenza	NOVE	0,000088932870
VENETO	Vicenza	NOVENTA VICENTINA	0,000143352489
VENETO	Vicenza	ORGIANO	0,000052210086
VENETO	Vicenza	PEDEMONTE	0,000021042515
VENETO	Vicenza	PIANEZZE	0,000041124904



Regione	Provincia	Comune	Coefficiente di riparto relativo al Fabbisogno Standard
VENETO	Vicenza	PIOVENE ROCCHETTE	0,000130549599
VENETO	Vicenza	POLANA MAGGIORE	0,000072798153
VENETO	Vicenza	POSINA	0,000019915127
VENETO	Vicenza	POVE DEL GRAPPA	0,000052324967
VENETO	Vicenza	POZZOLEONE	0,000052057722
VENETO	Vicenza	QUINTO VICENTINO	0,000088329848
VENETO	Vicenza	RECOARO TERME	0,000109455373
VENETO	Vicenza	ROANA	0,000081012723
VENETO	Vicenza	ROMANO D'EZZELINO	0,000221183083
VENETO	Vicenza	ROSA'	0,000210385197
VENETO	Vicenza	ROSSANO VENETO	0,000129580115
VENETO	Vicenza	ROTZO	0,000020596040
VENETO	Vicenza	SALCEDO	0,000024613327
VENETO	Vicenza	SAN GERMANO DEI BERICI	0,000026319647
VENETO	Vicenza	SAN NAZARIO	0,000037500836
VENETO	Vicenza	SAN PIETRO MUSSOLINO	0,000035688095
VENETO	Vicenza	SAN VITO DI LEGUZZANO	0,000062981564
VENETO	Vicenza	SANDRIGO	0,000129590198
VENETO	Vicenza	SANTORSO	0,000095346544
VENETO	Vicenza	SARCEDO	0,000083722296
VENETO	Vicenza	SAREGO	0,000103063484
VENETO	Vicenza	SCHIAVON	0,000047812502
VENETO	Vicenza	SCHIO	0,000645115243
VENETO	Vicenza	SOLAGNA	0,000042365619
VENETO	Vicenza	SOSSANO	0,000069846004
VENETO	Vicenza	SOVIZZO	0,000102846424
VENETO	Vicenza	TEZZE SUL BRENTA	0,000189209292
VENETO	Vicenza	THIENE	0,000375515488
VENETO	Vicenza	TONEZZA DEL CIMONE	0,000020124776
VENETO	Vicenza	TORREBELVICINO	0,000094600247
VENETO	Vicenza	TORRI DI QUARTESOLO	0,000190625134
VENETO	Vicenza	TRISSINO	0,000137622838
VENETO	Vicenza	VALDAGNO	0,000433418496
VENETO	Vicenza	VALDASTICO	0,000031378299
VENETO	Vicenza	VALLI DEL PASUBIO	0,000061580988



Regione	Provincia	Comune	Coefficiente di riparto relativo al Fabbisogno Standard
VENETO	Vicenza	VALSTAGNA	0,000038962986
VENETO	Vicenza	VELO D'ASTICO	0,000047274821
VENETO	Vicenza	VICENZA	0,002157409831
VENETO	Vicenza	VILLAGA	0,000040458094
VENETO	Vicenza	VILLAVERLA	0,000096179694
VENETO	Vicenza	ZANE'	0,000107235217
VENETO	Vicenza	ZERMEGHEDO	0,000030894173
VENETO	Vicenza	ZOVENCEDO	0,000021594142
VENETO	Vicenza	ZUGLIANO	0,000105580596

