

**IN FUNZIONE DI QUALE NORMA DI RIFERIMENTO SI CALCOLA LA DOTAZIONE DI PARCHEGGI PER UN INTERVENTO DI EDILIZIA PRIVATA?**

**IN FUNZIONE DI QUALE NORMA DI RIFERIMENTO SI CALCOLA LA DOTAZIONE DI PARCHEGGI PER UN INTERVENTO COMMERCIALE?**

**CHE COSA E'IL FORMATO INFORMATICO VETTORIALE SHP (SHAPEFILE) ? A CHE COSA SERVE ? DOVE VIENE UTILIZZATO?**

**CHE COSA COS'E UN PROCEDIMENTO AMMINISTRATIVO? QUALI SONO LE NORME DI RIFERIMENTO?**

**LE AMMINISTRAZIONI HANNO L'OBBLIGO DI DETERMINARE, PER CIASCUN TIPO DI PROCEDIMENTO AMMINISTRATIVO, L'UNITÀ ORGANIZZATIVA E IL RESPONSABILE DEL PROCEDIMENTO?**

**UNA CARTA GEOGRAFICA È IN SCALA 1:200.000. QUANTO DISTANO TRA LORO NELLA REALTÀ DUE LOCALITÀ DISTANTI 4 CENTIMETRI SULLA CARTA?**

**CHE COSA S'INTENDE PER VALUTAZIONE AMBIENTALE STRATEGICA (VAS)?**

**CHE COSA S'INTENDE PER VALUTAZIONE DI IMPATTO AMBIENTALE (VIA)?**

**LE MISURE DI UNO SCAVO A SEZIONE RISTRETTA SONO PARI A: ALTEZZA 40 CM, LARGHEZZA 40 CM E LUNGHEZZA 10 M, QUANTI M3 DI SCAVO DEVO REALIZZARE?**



**A NORMA DI QUANTO DISPONE IL T.U. IN MATERIA DI ATTIVITA' EDILIZIA, QUALI OPERE RIENTRANO NEL NOVERO DELLE OPERE DI URBANIZZAZIONE PRIMARIA?**

**A NORMA DI QUANTO DISPONE IL T.U. IN MATERIA DI ATTIVITA' EDILIZIA, QUALI OPERE RIENTRANO NEL NOVERO DELLE OPERE DI URBANIZZAZIONE SECONDARIA?**

**QUALI SONO GLI INTERVENTI DI "MANUTENZIONE STRAORDINARIA"? COME DI SI DEFINISCONO?**

**LE ALTEZZE NETTE DEGLI AMBIENTI E DEI VANI ABITATIVI NELLE ABITAZIONI QUANTO DEBONO MISURARE TRA PAVIMENTO E SOFFITTO?**

**CHI PUO' PARTECIPARE AD UN ACCORDO DI PROGRAMMA?**

**CHI PUO' PROMUOVERE UN ACCORDO DI PROGRAMMA?**


**DA CHI VIENE GOVERNATO UN ACORDO DI PROGRAMMA?**

**IL COLLEGIO DI VIGILANZA DI UN ACCORDO DI PROGRAMMA. COMPOSIZIONE E COMPITI.**

**UN ACCORDO DI PROGRAMMA PUO' COSTITUIRE VARIANTE ALLO STRUMENTO URBANISTICO?**

**DA QUALI DOCUMENTI E' COMPOSTO IL PIANO DI GOVERNO DEL TERRITORIO (PGT)?**

**QUALI SONO I COMPITI DEL RESPONSABILE UNICO DEL PROCEDIMENTO (R.U.P.)?**



**CHE COSA E' LA CONFERENZA DEI SERVIZI? QUANDO SI UTILIZZA? PERCHE'?**

**IN CHE QUOTA MASSIMA POSSONO ESSERE SCOMPUTATI GLI ONERI DI URBANIZZAZIONE PRIMARIA E SECONDARIA?**

**CHE COSA E' IL PIANO DEI SERVIZI?**

**CHE COSA E' IL PIANO DELLE REGOLE?**

**COME SI AVVIA E SI CONCLUDE UN PROCEDIMENTO AMMINISTRATIVO? IN QUALI TEMPI MASSIMO?**

**QUALI DOCUMENTI COMPONENTI IL PGT (PIANO DI GOVERNO DEL TERRITORIO) SONO SOTTOPOSTI NECESSARIAMENTE A VAS?**

**QUALI DOCUMENTI COMPONENTI IL PGT (PIANO DI GOVERNO DEL TERRITORIO) SONO SOTTOPOSTI ALLA VERIFICA DI ASSOGGETTABILITA' DI VAS?**

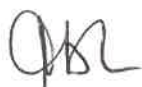
**COSA E' IL PTR (PIANO TERRITORIALE REGIONALE)??**



**CHE COSA E' IL PTCP (PIANO TERRITORIALE DI COORDINAMENTO PROVINCIALE) ?**

**QUAL'E' LA DEFINIZIONE DI PAESAGGIO SECONDO LA CONVENZIONE EUROPEA?**

**IL DECRETO LEGISLATIVO 22 GENNAIO 2004 N. 42**



**PARTE SECONDA E PARTE TERZA DEL DECRETO LEGISLATIVO 22 GENNAIO  
2004 N. 42**

**IL DPR N. 31/2017**

**IL PIANO PAESAGGISTICO E LA LEGISLAZIONE DI RIFERIMENTO**

**QUANDO E' NECESSARIA L'AUTORIZZAZIONE PAESAGGISTICA? NATURA DEL  
PROVVEDIMENTO**

**L'ESAME DI IMPATTO PAESISTICO DEI PROGETTI, MODALITA' E RIFERIMENTI  
NORMATIVI**

**QUANDO OCCORRE RICHEDERE L'ACCERTAMENTO DI COMPATIBILITA'  
PAESAGGISITCA E I LIMITI**


**QUALI POSSONO ESSERE GLI IMMOBILI OGGETTO DI VINCOLO CULTURALE?  
COMPETENZE E MODALITA' AUTORIZZATIVE**

**QUALI POSSONO ESSERE I VINCOLI PAESAGGISITCI? COMPETENZE E  
MODALITA' AUTORIZZATIVE**

**LA COMMISIONE PER IL PAESAGGIO, COMPITI E RIFERIMENTI NORMATIVI**

**PARCO REGIONALE E PLIS (PARCO LOCALE DI INTERESSE SOVRACOMUNALE)**

**REGOLAMENTO EDILIZIO**



**CHE COSA E' UN XRIF IN AUTOCAD? PER COSA LO SI UTILIZZA  
SOLITAMENTE?**



CHE COSA E' UN BLOCCO IN AUTOCAD? COME LO SI UTILIZZA SOLITAMENTE?

CHE COSA E' UNA POLILINEA IN AUTOCAD? COME LA SI UTILIZZA SOLITAMENTE?

LO SPAZIO CARTA E LO SPAZIO MODELLO IN AUTOCAD. COME SI UTILIZZANO SOLITAMENTE?

